

T.C.
KÜLTÜR VE TURİZM BAKANLIĞI
DİYARBAKIR KÜLTÜR VARLIKLARINI
KORUMA BÖLGE KURULU
KARAR

Tarihi ve No. : 18.10.2018-236
Karar Tarihi ve No. : 18.10.2018-6223
Dosya No : 21.09.58

Toplantı Yeri
DİYARBAKIR

Diyarbakır İli, Hazro İlçesi, Mutluca (Berbuş) Mahallesi sınırları içerisinde bulunan ve bir kısmı tescil harici bir kısmı ise tapunun 102 ada 1 nolu parselinde kayıtlı taşınmaz üzerinde yer alan “Mutluca (Berbuş) Kaya Mezarları”nın I.Derece Arkeolojik sit olarak tescil edilmesi talebine ilişkin; Diyarbakır Valiliği İl Kültür ve Turizm Müdürlüğü’nün 08.08.2018 gün ve E.662853 ile 16.08.2018 gün ve E.686345 sayılı yazıları okundu; ekleri ve konuya ilişkin bilgi, belgeler incelendi. Yapılan görüşmeler sonunda;

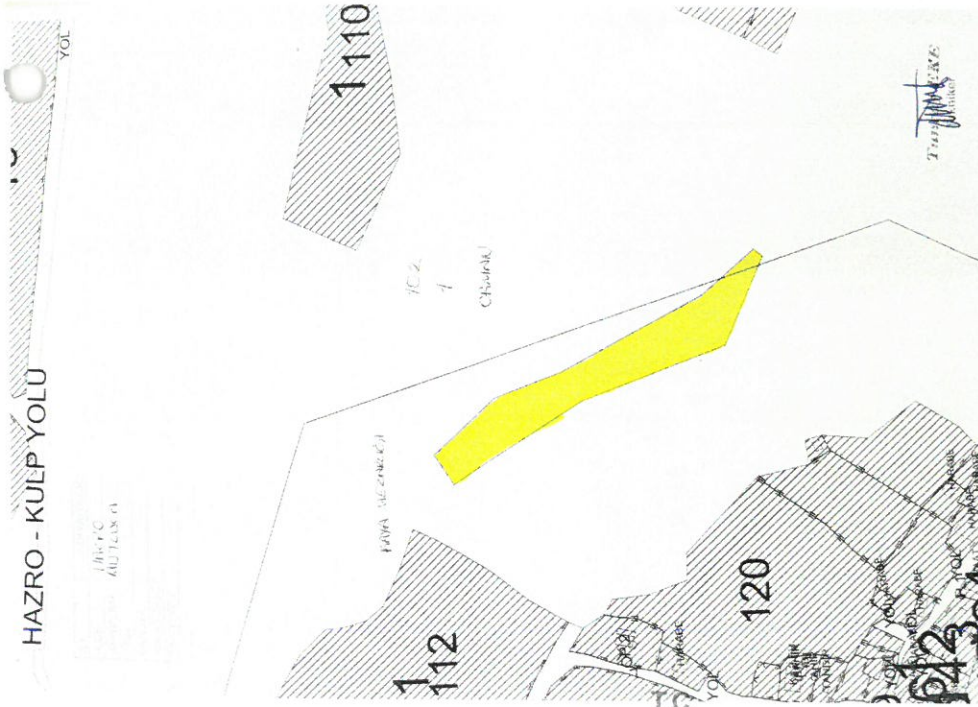
Diyarbakır İli, Hazro İlçesi, Mutluca (Berbuş) Mahallesi sınırları içerisinde bulunan ve bir kısmı tescil harici bir kısmı ise tapunun 102 ada 1 nolu parselinde kayıtlı taşınmaz üzerinde yer alan “Mutluca (Berbuş) Kaya Mezarları”nın “Korunması Gerekli Kültür Varlığı özelliği gösterdiğinden, 2863 sayılı kanunun Tespit ve Tescil ile ilgili 7. Maddesi uyarınca sınırları ekli 1/5000 ölçekli haritada belirlendiği şekli ile I. Derece Arkeolojik sit olarak tesciline,

Sit sınırları içinde kalan parsellerin tapu kütüğünün beyanlar hanesine “Korunması Gerekli Taşınmaz Kültür Varlığı” şerhinin konulmasına,

““Mutluca (Berbuş) Kaya Mezarları”nin bulunduğu alanın koruma esasları ve kullanma şartlarının, 2863 sayılı Kanunun 17. Maddesi gereğince Mülga Kültür ve Tabiat Varlıklarını Koruma Yüksek Kurulu’nun Arkeolojik sitler koruma ve kullanma koşulları başlıklı 05.11.1999 gün ve 658 sayılı ilke kararının I. Maddesinde bahsedilen hususlar çerçevesinde belirlenmesine karar verildi.




AVRUPA KONSEYİ	DOĞAL VE KÜLTÜREL VARLIKLARI KORUMA ENVANTERİ	D.K.V.K.E.	SİT	ENVANTER NO	
TÜRKİYE	KÜLTÜR VARLIKLARI VE MÜZELER GENEL MÜDÜRLÜĞÜ			HARİTA NO	
İLİ : DİYARBAKIR	İLÇESİ : HAZRO	MAHALLE - KÖY : MUTLUCA(BERBUŞ) KÖYÜ	PAFTA :	ADA	PARSEL
ADI : MUTLUCA(BERBUŞ) KAYA MEZARLARI					
GENEL TANIM: Mutluca Köyünün yaklaşık 200 m doğusunda yer alan dağın eteğinde ana kaya oyularak yapılan 6(Altı) adet kaya mezarı tespit edilmiştir. Bir nolu kaya mezarı ovalimsi bir girişe sahip ve içerisinde kemerli üç adet klinesi mevcuttur. Bu giriş kısmının yanı sıra dikdörtgen formlu sonradan açıldığı anlaşılan başka bir açıklık bulunmaktadır. Bir nolu kaya mezarının hemen 20 m doğusunda yer alan İkinci kaya mezarı da ana kayaya oyulmuş ve 80x 60x cm lik bir girişe sahiptir. Kaya mezarı 3x4 m ebatlarında olup yuvarlak kemerli üç klineye sahiptir. Üçüncü kaya mezarı iç kısmı tahrip olmasına rağmen kapı girişi ve yuvasının sağlam olduğu görülmektedir. Dört nolu kaya mezarı dikdörtgen bir girişe sahip olmakla beraber klinersizdir. Beş nolu kaya mezarı ise 80x90 cm lik bir girişe sahip ve içerisinde üç adet klinelidir. Mezar yapısının içi neredeyse tamamı yağmur sularıyla dolmuş durumda olduğundan detaylı incelenememiştir. Yalnızca su yüzeyindeki üç adet yuvarlak kemer görülebilmektedir. Altıncı kaya mezarı da ana kaya oyularak yapılmış ve 3x4 m ebatlarındadır. 70x80 cm lik bir girişe sahiptir. İçerisinde yuvarlak kemerli hiç bozulmamış üç adet klinelidir. Kaya mezarlarının tamamı Mutluca Köyünün doğusunda bulunan tepede ve ana kaya oyularak yapılmıştır. Söz konusu kaya mezarlarının çoğu sağlam olarak korunmakla beraber bazı mezarların içerisi toprak ve suyla dolmuş durumdadır.					
ŞİMDİKİ TEHLİKELER : Kaya mezarlarının çevresinde herhangi bir koruma önlemi bulunmadığı için kaçak kazılara ve dış müdahalelere açık durumdadır.					
ŞİMDİKİ DURUM : Doğal ve beşeri faktörler sebebiyle tahrip olmuştur.					
SİT POTANSİYELİ : I.Derece Arkeolojik Sit Alanı.			KORUMA DERECESİ I.Derece		
ŞİMDİKİ KORUMA : Herhangi bir koruma önlemi bulunmamaktadır.			HAZIRLAYANLAR Mevlüt Çolak- Arkeolog) Azad GÜL (Arkeolog)		
ÖNERİLEN KORUMA : Tescil edilerek ilgili makamlara duyurulması ve kaçak kazıların önüne geçilebilmesi için gerekli tedbirlerin alınması.			Kontrol Eden: Vehbi YURT (Müze Müdür V.) 01.08.2018		
YAYIN DİZİSİ :			KORUMA KURULU KARARLARI		
GÖZLEMLER : Alanda bilimsel sondaj, kazı ve temizlik çalışmalarının yapılması gerekmektedir.			KORUMA KURULU ONAYI		



Diyarbakır Kültür Varlıklarını
Koruma Bölge Kurulunun
...18.10.2018...tarih ve 6223
Sayılı Karar Eki dir.


(Handwritten signatures and stamps)
A. Bayar
V. P. B. B.



1 ve 2 nolu Mezarlar



3 ve 4 nolu Mezarlar



5 ve 6 nolu Mezarlar

A

HAZRO - KULP YOLU

YOL

İLİ	DIYARBAKIR
İLÇE	HAZRO
KÖY/MAH.	MUTLUCA
ADA	
PARSEL	
TOSYA ESAS NO.	
FEN KAYIT	

KAYA MEZARLIĞI

1
112

102

1

ORMAN

1110

Mutluca Köyü Kaya Mezarı
6 derece-ed-50

- 1.nokta: 37 S 0666482
4238327
- 2.nokta: 37 S 0666487
4238333
- 3.nokta: 37 S 0666457
4238366
- 4.nokta: 37 S 0666423
4238350
- 5.nokta: 37 S 0666385
4238446
- 6.nokta: 37 S 0666405
4238460
- 7.nokta: 37 S 0666387
4238507
- 8.nokta: 37 S 0666347
4238550
- 9.nokta: 37 S 0666326
4238536

120

D. Bayal

T.C.
Diyarbakır Kültür Varlıklarını
Koruma Bölge Kurulunun
18.10.2018 tarih ve 6223
Sayılı Kararı ile ekidir.

TURKMEKE
Tekniker

18 Ekim

