T.C.
KÜLTÜR VE TURİZM BAKANLIĞI
ÇANAKKALE KÜLTÜR VARLIKLARINI KORUMA BÖLGE KURULU
K A R A R

Toplantı Tarihi ve No: 16.10.2018 / 231
Karar Tarihi ve No : 16.10.2018 / 4973

17.01.1560
Toplantı Yeri
ÇANAKKALE

Çanakkale İli, Ayvacık İlçesi, Söğütlü-İlyasfakı Köylerinde, Kalestü Tepesi Mevkii'nde Kurulumuzun 22.05.2018 tarih ve 4665 sayılı kararı ile kısmen Söğütlü Köyü 151 ada 2 parsel kısmen de İlyasfakı Köyü 126 ada 27 parselde yer alan Kale kalıntısının 2863 sayılı Yasa'nın 6. Maddesinde belirtilen özellikleri taşıdığı anlaşıldığından tescil işlemlerinin başlatılarak hazırlanacak tescil fişi ve sit sınırlarını gösteren koordinatlı haritanın Kurulumuza iletilmesine karar verilen, Çanakkale Kültür Varlıklarını Koruma Bölge Kurulu Müdürlüğü'nün 09.07.2018 tarih ve E.577897 sayılı yazısı ve eki ile faaliyetleri etkilenebilecek kurum/kuruluşların görüşleri istenen, Çanakkale Valiliği, Çevre ve Şehircilik İl Müdürlüğü'nün 11.07.2018 tarih ve E.6953 sayılı, Bakanlığımız, Yatırım ve İşletmeler Genel Müdürlüğü'nün 12.07.2018 tarih ve E.589228 sayılı, Çanakkale Valiliği, İl Tarım ve Orman Müdürlüğü'nün 13.07.2018 tarih ve E.2100448 sayılı, Çanakkale Valiliği, İl Afet ve Acil Durum Müdürlüğü'nün 13.07.2018 tarih ve E.109096 sayılı, TEİAŞ Genel Müdürlüğü, 2. Bölge Müdürlüğü, Tesis ve Kontrol Müdürlüğü'nün 23.07.2018 tarih ve E.302005 sayılı, Karayolları Genel Müdürlüğü, 14. Bölge Müdürlüğü'nün 18.07.2018 tarih ve E.273783 sayılı, Çanakkale İl Özel İdaresi, Yazı İşleri Müdürlüğü'nün 01.08.2018 tarih ve E.11218 sayılı, Çanakkale Orman Bölge Müdürlüğü, Ayvacık Orman İşletme Müdürlüğü'nün 24.07.2018 tarih ve E.1582332 sayılı, Enerji ve Tabii Kaynaklar Bakanlığı, Maden İşleri Genel Müdürlüğü'nün 01.08.2018 tarih ve E.434605 sayılı yazıları ve ekleri ile bahse konu Kalenin tescil edilerek koruma altına alınmasında sakınca bulunmadığı yönünde görüş bildirilen ve konuya ilişkin hazırlanan 10.10.2018 tarihli uzman raporu ve ekleri ile konu dosyası incelendi, yapılan görüşmeler sonucunda;

Çanakkale İli, Ayvacık İlçesi, Söğütlü-İlyasfakı Köyleri sınırları içerisinde, Söğütlü Köyü 151 ada 2 parsel ile İlyasfakı Köyü 126 ada 27 parsel numaralarına kayıtlı taşınmazlarda yer alan Kaleüstü Tepesi Kalesi'nin 2863 sayılı Yasa'nın 6. maddesinde belirtilen özellikleri taşıdığı anlaşıldığından Kalenin bulunduğu alanın I. derece arkeolojik ve yakın çevresinin ise III. derece arkeolojik sit alanı olarak tesciline, hazırlanan tescil fişinin uygun olduğuna, sit alanı sınırlarını gösteren 1/5000 ölçekli koordinatlı haritanın uygun olduğuna, I. derece arkeolojik sit alanı ve III. derece arkeolojik sit alanı sınırlarına yönelik Koruma Amaçlı İmar Planı yapılıncaya kadarki süreçte geçiş dönemi yapılanma koşullarının: "Kültür ve Tabiat Varlıklarını Koruma Yüksek Kurulu'nun 05.11.1999 tarih ve 658 sayılı ilke kararının I. derece arkeolojik sit alanları ve III. derece arkeolojik sit alanları için belirlenmiş hükümlerinin aynen geçerli olduğuna" şeklinde belirlenmesine karar verildi.

BAŞKAN
Ahmet Coşkun ÖZGÜNEL
(İmza)

ASLI GİBİDİR
Tamer BAHADIR
Koruma Bölge Kurulu Müdürü

BAŞKAN YRD.
Ali Osman UYSAL
(İmza)

ÜYE
Turan BARLAS
(İmza)

ÜYE
Ali Emrah ÜNLÜ
(İmza)

ÜYE
Halil İbrahim KAHRAMAN
(İmza)

ÜYE
Oğuz KOÇYİĞİT
(İmza)

ÜYE
M. Uğur YÜKSEL
(İmza)

ÜYE
Ali ATMACA
Müze Müdürlüğü
(İmza)

ÜYE
Sevil YÜKSEL
İl Temsilcisi
(İmza)

ÇANAKKALE İLİ, AYVACIK İLÇESİ, SÖĞÜTLÜ-İLYASFAKI KÖYLERİ KALEÜSTÜ TEPESİ KALESİNE İLİŞKİN 1. VE 3. DERECE ARKEOLOJİK SİT ALANI HARİTASI

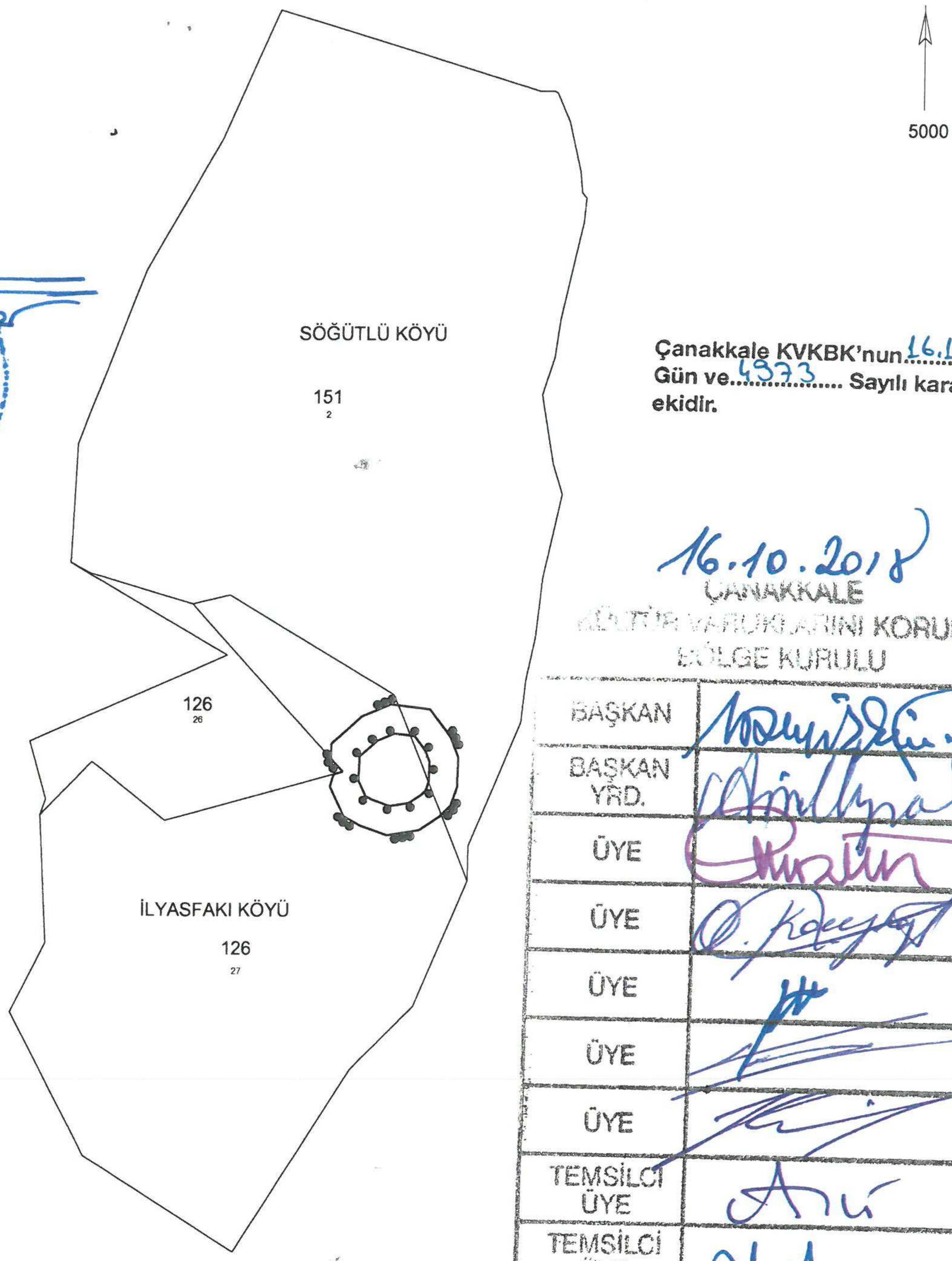

ASLI GİBİDİR
Taner BAHADIR
Koruma Bölge Kurulu Müdür V.

Çanakkale KVKBK'nun 16.10.2018 Gün ve 4973 Sayılı karar ekidir.

16.10.2018
ÇANAKKALE KÜLTÜR VARLIKLARINI KORUMA BÖLGE KURULU

BAŞKAN	
BAŞKAN YRD.	
ÜYE	
ÜYE	
ÜYE	
ÜYE	
ÜYE	
TEMSİLCİ ÜYE	
TEMSİLCİ ÜYE	
TEMSİLCİ ÜYE	

1.DERECE ARKEOLOJİK SİT ALANI SINIRI

3.DERECE ARKEOLOJİK SİT ALANI SINIRI

KADASTRAL PARSEL SINIRI

1.DERECE ARKEOLOJİK SİT ALANI SINIR KOORDİNATLARI

NoktaNo	Y	X
1_ARK/1	446709.656	4379792.821
1_ARK/2	446723.329	4379791.145
1_ARK/3	446731.151	4379780.866
1_ARK/4	446734.192	4379772.873
1_ARK/5	446733.693	4379758.904
1_ARK/6	446731.693	4379752.901
1_ARK/7	446728.691	4379749.900
1_ARK/8	446719.688	4379743.898
1_ARK/9	446706.683	4379741.897
1_ARK/10	446694.139	4379746.374
1_ARK/11	446689.676	4379748.900
1_ARK/12	446684.669	4379759.580
1_ARK/13	446685.191	4379776.522
1_ARK/14	446697.615	4379787.816

3.DERECE ARKEOLOJİK SİT ALANI SINIR KOORDİNATLARI

Nokta No	Y	X
3_ARK/1	446706.852	4379813.322
3_ARK/2	446734.140	4379809.977
3_ARK/3	446748.824	4379790.682
3_ARK/4	446754.331	4379776.204
3_ARK/5	446753.586	4379755.310
3_ARK/6	446749.180	4379742.093
3_ARK/7	446741.438	4379734.351
3_ARK/8	446727.104	4379724.795
3_ARK/9	446704.723	4379721.352
3_ARK/10	446685.788	4379728.110
3_ARK/11	446674.268	4379734.629
3_ARK/12	446664.524	4379755.416
3_ARK/13	446666.960	4379764.135
3_ARK/14	446673.391	4379765.913
3_ARK/15	446665.153	4379775.000
3_ARK/16	446665.453	4379785.618
3_ARK/17	446686.727	4379804.959

Mehmet ABAY
Harita Mühendisi
Çanakkale K.V.K.B.K.Mdlüğü

ED50-3 DERECE, DOM:27

AVRUPA KONSEYİ	DOĞAL VE KÜLTÜREL VARLIKLARI KORUMA ENVANTERİ D.K.V.K.E.	SİT	ENVANTER NO	
TÜRKİYE	KÜLTÜR VARLIKLARI VE MÜZELER GENEL MÜDÜRLÜĞÜ		HARİTA NO	

İLİ: ÇANAKKALE	İLÇESİ: AYVACIK	MAHALLE - KÖY VEYA MEVKİİ: SÖĞÜTLÜ-İLYASFAKI KÖYÜ	PAFTA	ADA	PARSEL
ADI: KALEÜSTÜ TEPESİ KALESİ				(151)-(126)	(2)-(27)

GENEL TANIM: Çanakkale İli, Ayvacık İlçesi sınırları içerisinde yer alan Kaleüstü Tepesi Kalesi, Söğütlü Köy Merkezinin 3,2 km güneybatısında, İlyasfakı Köy Merkezinin ise 2 km güneydoğusunda; topografik haritalarda Kaleüstü Tepesi olarak gösterimi yapılan, ortalama 415 metre yüksekliğe sahip tepede yer almaktadır. Çapı 50 metre civarında olan kale kuru duvar tekniğinde inşa edilmiştir. Moloz taşlardan kuru duvar tekniğinde taşların üst üste konulması ile oluşturulmuş surların kalınlığı 2-3 metre arasındadır. Kuru duvar tekniğinde yapılmış surlar büyük oranda yıkılmış durumdadır. Suru oluşturan üst sıralardaki taşların rüzgar, yağmur vs. gibi sebeplerle yıkılması sonucunda etrafa dağılmasıyla aslında olduğundan daha geniş bir alana yayılmış gibi görünmektedir. Kalenin içerisine girildiğinde yine yuvarlak planlı bir mekan bulunmaktadır. Ancak bu alan iş makinesi ile tahrip edilmiştir. Tahrip edilen mekanda birkaç kiremit parçası dışında herhangi bir mimari veya seramik parçasına rastlanılmamıştır. Kale duvarlarının dışında, Kalenin çevresinde yapılan yüzey araştırmasında ise bazı bölgelerde kiremit parçalarına rastlanılmıştır. Söz konusu kalenin batı ve kuzey tarafından Midilli adasından İlyasfakı Köyü'ne kadar olan araziler rahatlıkla görülebilmektedir. Kalenin 3 km kadar doğusunda Lamponeia Antik Kenti, 7,3 km kadar güneybatısında ise Assos Antik Kenti yer almaktadır. Gözetleme amaçlı yapıldığı düşünülen Kaleüstü Tepesi Kalesi Arkaik Dönem (M.Ö. 640-480) Kaleleri ile aynı özellikleri göstermektedir.

ŞİMDİKİ TEHLİKELER: Kaçak kazılar yoluyla tahribatın artarak çoğalması.

ŞİMDİKİ DURUM: Kaçak kazılarla oldukça tahrip edilmiş alanın herhangi bir amaçla kullanılmadığı gözlemlenmiştir.

SİT POTANSİYELİ: I. ve III. Derece Arkeolojik Sit Alanı

KORUMA DERECESİ: I. ve III. Derece Arkeolojik Sit

ŞİMDİKİ KORUMA: Kolluk kuvvetleri tarafından düzenli olarak kontrol edilmesi gerekmektedir.

ÖNERİLEN KORUMA: Kültür ve Tabiat Varlıklarını Koruma Yüksek Kurulu'nun 05.11.1999 tarih ve 658 sayılı ilke kararının I.ve III. Derece Arkeolojik Sit Alanları kısmında yer alan hükümlere uyulması gerekmektedir.

HAZIRLAYANLAR
Arkeolog Hakan BAŞYEĞİT
Arkeolog E. Çağman ESİRGEMEZ

KONTROL EDEN:
E. Çağman ESİRGEMEZ
Koruma Bölge Kurulu Müdürü

YAYIN DİZİSİ:

KORUMA KURULU KARARLARI
Ç.K.V.K.B.K. 22.05.2018 Tarih ve 4665 Sayılı Kararı

GÖZLEMLER:

KORUMA KURULU ONAYI

Harita ve Fotoğraflar:

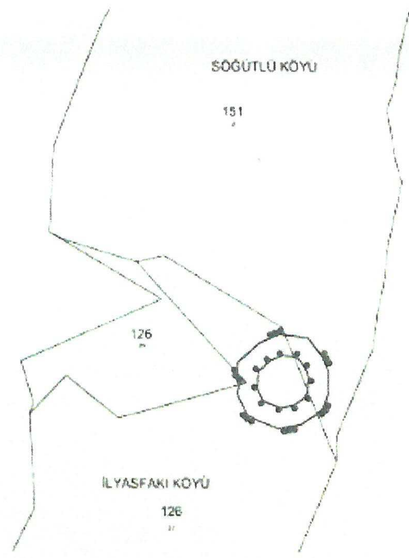

Çanakkale KVKBK'nun 16.10.2018 Gün ve 4973 Sayılı karar ekidir.

ASLI GİBİDİR
Taner BAHADIR
Koruma Bölge Kurulu Müdür V.



Çanakkale İli, Ayvacık İlçesi, Söğütlü-İlyasfakı Köyleri, Kaleüstü Tepesi Kalesi.

Dosya No: 17.01.1560