



T.C.

KÜLTÜR VE TURİZM BAKANLIĞI  
ÇANAKKALE KÜLTÜR VARLIKLARINI  
KORUMA BÖLGE KURULU  
K A R A R

Toplantı Tarihi ve No : 16.10.2018 / 231  
Karar Tarihi ve No : 16.10.2018 / 4975

17.01.58  
Toplantı Yeri  
ÇANAKKALE

Çanakkale İli, Ayvacık İlçesi, Babakale Köyü, Akliman Mevkii'nde; Edirne KTVKK'nın 11.05.1990 tarih ve 676 sayılı kararıyla 2 pafta 8-14 parsellerde Çanakkale Müze Müdürlüğüne sondaj yapılarak tarihi kalıntı olup olmadığının tespit edilmesine karar verilen, Edirne KTVKK'nın 23.08.1990 tarih ve 733 sayılı kararıyla Babakale Köyü, Akliman Mevkii, 2 pafta, 8-14 parseller üzerinde yapılan sondaj kazısı sonuçlarının değerlendirilmesi sonucu 14 parselin de 1. derece arkeolojik sit alanı olarak belirlenen (Göztepe) parsel 4'ün eşiği olması nedeniyle 3. derece arkeolojik sit alanı niteliğinde tutulması gerektiğine, özetle 8 ve 14 sayılı parsellerin tümünün 3. derece arkeolojik sit alanı statüsünde işleme tabi tutulmasına karar verilen, Bursa KTVKK'nın 11.08.1992 tarih ve 2634 sayılı kararıyla EKTVKK'nın 23.08.1990 gün ve 733 sayılı kararı ile tescil edilen, ancak kadastral bilgilerinin söz konusu kararda eksik yazıldığı tespit edilen Göztepe Höyüğü'nün: yayılma alanı olduğu Çanakkale Müze Müdürlüğü'nün 14.07.1992 gün ve 690/708 sayılı yazısı eki listede belirtilen; 2 pafta 15 parsel ile 4 pafta, 227-228-229-230-231-232-233-234-235-236-237-238-239-240-241-242-243-244-245-246-247-248-249-250-251-252-253-254-255-256-257-258-259-260-261-262-263-264-265-266-267-268-269-270-271-272-273-274-275-276-277-278-279-280-281-282-283-284-285-286-287-288-289-290-291-292-293-294-295-296-297-298-299-300-301-302-303-304-305-306-307-308-309-310-311-312-313-314-315-316-317-318-319 parsellerin 1. derece arkeolojik sit alanı, 2 pafta 8 ve 14 parsellerin de 3. derece arkeolojik sit alanı parselleri olarak tescilinin devamına, gerekli düzeltmenin bu bilgiler ışığında yapılmasına karar verilen, Kurulumuzun 14.01.2005 tarih ve 574 sayılı kararı ile Çanakkale İli, Ayvacık İlçesi, Babakale Köyü, Akliman Mevkii'nde, İ16-d-22c-16 pafta 246-247-248-249-252-253-254-255-256-257-258-259-260-261-262-263-264-266-267-268-269-270-271-272—273-274-275-276-299-300-301-302-303-304-305-306-310-311-312-313-314-315-316-317-318 ve 319 parsellerde yer alan, 1. derece arkeolojik sit alanında kalan taşınmazların "4906 sayılı hazineye ait taşınmaz malların değerlendirilmesine ve Katma Değer malların değerlendirilmesi ve Katma Değer Vergisi Kanununda değişiklik yapılması hakkında kanunda yapılan değişiklikler ile ilgili olarak Maliye Bakanlığı, Milli Emlak Genel Müdürlüğü'nün 269 sıra nolu genel tebliğinin 7. Maddesinde sit alanında kalan taşınmazlar adlı bölümünün a) ve b) bentlerinde koruma amaçlı imar planı yapılmadan belge tanzim edilmeyeceği belirtilmektedir. Gereğesine dayalı olarak Kurulumuza sunulan ve 1. derece arkeolojik sit alanında yapılaşma yasağını tanımlayan 1/1000 ölçekli koruma amaçlı uygulama imar planının uygun olduğuna karar verilen, Kurulumuzun 02.11.2017 tarih ve 4175 sayılı kararıyla Göztepe Höyüğü'nün sit sınırlarının netleştirilebilmesi için Gülpınar Apollon Smintheus Kazıları Başkanı Prof. Dr. Ahmet Coşkun ÖZGÜNEL'in görüşüne başvurulmasına karar verilen, Kurulumuzun 30.07.2018 tarih ve 4834 sayılı kararı ile Göztepe Höyüğü (Khrysa Antik Kenti) sit sınırlarının revize edilerek sayısallaştırılması çalışmasının tamamlanabilmesi için karar eki 1/5000 ölçekli haritada öneri I. ve III. derece arkeolojik sit alanları için ilgili ve faaliyetleri etkilenen Kurum ve Kuruluşların görüşü alınır hükmü gereği gerekli işlemlerin yapılarak hazırlanacak tescil fişi ve sit sınırlarını gösteren haritanın hazırlanarak Kurulumuza iletilmesine karar verilen, Çanakkale Kültür Varlıklarını Koruma Bölge Kurulu Müdürlüğü'nün 07.08.2018 tarih ve E.659113 sayılı yazısı ve eki ile faaliyetleri etkilenebilecek kurum/kuruluşların görüşleri istenen, Bakanlığımız, Yatırım ve İşletmeler Genel Müdürlüğü'nün 08.08.2018 tarih ve E.666025 sayılı yazısı, Çanakkale Valiliği, İl Tarım ve Orman Müdürlüğü'nün 10.08.2018 tarih ve E.2366036 sayılı, Çanakkale Valiliği, İl Afet ve Acil Durum Müdürlüğü'nün 09.08.2018 tarih ve E.123505 sayılı, Çanakkale Valiliği, Çevre ve Şehircilik İl Müdürlüğü'nün E.8385 sayılı, Karayolları Genel Müdürlüğü, 14. Bölge Müdürlüğü'nün 10.08.2018 tarih ve E.302037 sayılı, Çanakkale Orman Bölge Müdürlüğü, Ayvacık Orman İşletme Müdürlüğü'nün 17.08.2018 tarih ve E.1776751 sayılı, Enerji ve Tabii Kaynaklar Bakanlığı, Maden İşleri Genel Müdürlüğü'nün 10.08.2018 tarih ve E.436406 sayılı, Çanakkale İl Özel İdaresi, Yazı İşleri Müdürlüğü'nün 05.09.2018 tarih ve E.12405 sayılı, TEİAŞ Genel Müdürlüğü, 2. Bölge Müdürlüğü, Tesis ve Kontrol Müdürlüğü'nün 04.09.2018 tarih ve E.356728 sayılı yazıları ve ekleri ile bahse konu sit alanı sınırlarının revize edilerek I. ve III. derece arkeolojik sit alanı ilan edilerek koruma altına alınmasında sakınca bulunmadığı yönünde görüş bildirilen ve konuya ilişkin hazırlanan 10.10.2018 tarihli uzman raporu ve ekleri ile konu dosyası incelendi, yapılan görüşmeler sonucunda;

ASLI GİBİDİR  
Taner BAHADIR  
Koruma Bölge Kurulu Müdürü



T.C.

**KÜLTÜR VE TURİZM BAKANLIĞI  
ÇANAKKALE KÜLTÜR VARLIKLARINI  
KORUMA BÖLGE KURULU  
K A R A R**

**Toplantı Tarihi ve No : 16.10.2018 / 231  
Karar Tarihi ve No : 16.10.2018 / 4975**

**17.01.58  
Toplantı Yeri  
ÇANAKKALE**

Çanakkale İli, Ayvacık İlçesi, Babakale Köyü sınırları içerisinde yer alan, Göztepe Höyüğü I. ve III. Derece Arkeolojik Sit Alanı olarak tescilli alanın Khrysa Antik Kenti (Göztepe Höyüğü) I. ve III. Derece Arkeolojik Sit Alanı olarak tescilinin devamına, sit alanı sınırlarının sayısallaştırılması kapsamında revize edilmesi sonucunda hazırlanan sit alanı sınırlarını gösteren 1/5000 ölçekli koordinatlı haritanın ve tescil fişinin uygun olduğuna, Kurulumuzun 14.01.2005 tarih ve 574 sayılı kararı ile uygun görülerek ilgili belediyesince 04.05.2005 tarihinde onanarak yürürlüğe giren 1/1000 ölçekli Koruma Amaçlı İmar Planının ise revize edilen sit alanı sınırlarına göre yeniden hazırlanarak Kurulumuza iletilmesine, Bursa KTVKK'nın 11.08.1992 tarih ve 2634 sayılı kararı ile "... 2 pafta 15 parsel ile 4 pafta, 227-228-229-230-231-232-233-234-235-236-237-238-239-240-241-242-243-244-245-246-247-248-249-250-251-252-253-254-255-256-257-258-259-260-261-262-263-264-265-266-267-268-269-270-271-272-273-274-275-276-277-278-279-280-281-282-283-284-285-286-287-288-289-290-291-292-293-294-295-296-297-298-299-300-301-302-303-304-305-306-307-308-309-310-311-312-313-314-315-316-317-318-319 parsellerin I. derece arkeolojik sit alanı, 2 pafta 8 ve 14 parsellerin de III. derece arkeolojik sit alanı olarak tescilinin devamına" karar verilen parsellerin oluşmasına neden olan imar planının ilgili kurum tarafından onaylı bir örneğinin Kurulumuza iletilmesine karar verildi.

**BAŞKAN  
Ahmet Coşkun ÖZGÜNEL  
(İmza)**

**BAŞKAN YRD.  
Ali Osman UYSAL  
(İmza)**

**ÜYE  
Turan BARLAS  
(İmza)**

**ÜYE  
Ali Emrah ÜNLÜ  
(İmza)**

**ÜYE  
M. Uğur YÜKSEL  
(İmza)**

**ÜYE  
Oğuz KOÇYİĞİT  
(İmza)**

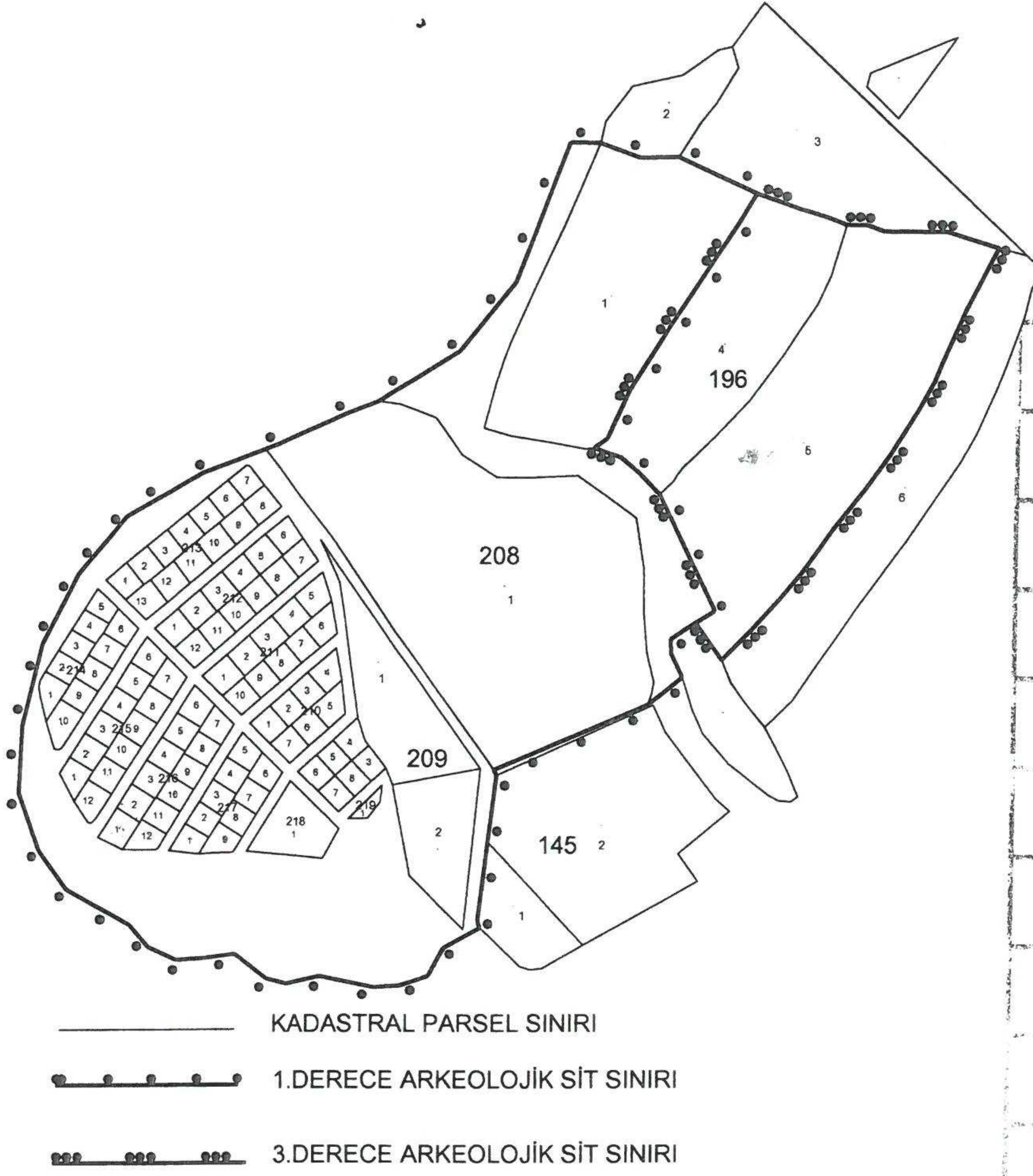
**ÜYE  
Halil İbrahim KAHRAMAN  
(İmza)**

**ÜYE  
Ali ATMACA  
Müze Müdürlüğü  
(İmza)**



**ÜYE  
Sevil YÜKSEL  
İl Temsilcisi  
(İmza)**

ÇANAKKALE İLİ, AYVACIK İLÇESİ, BABAKALE KÖYÜ,  
KHYRSA ANTİK KENTİ (GÖZTEPE)  
1. VE 3.DERECE ARKEOLOJİK SİT HARİTASI



1.DERECE ARKEOLOJİK SİT ALANI SINIR KOORDİNATLARI

NoktaNo	Y	X
1_ARK/1	421390.254	4377215.932
1_ARK/2	421381.016	4377200.750
1_ARK/3	421370.666	4377185.102
1_ARK/4	421344.295	4377145.718
1_ARK/5	421322.307	4377110.821
1_ARK/6	421310.466	4377085.128
1_ARK/7	421303.602	4377080.042
1_ARK/8	421317.855	4377074.958
1_ARK/9	421327.489	4377066.386
1_ARK/10	421338.290	4377055.078
1_ARK/11	421368.271	4376992.096
1_ARK/12	421357.942	4376986.057
1_ARK/13	421344.427	4376977.383
1_ARK/14	421344.722	4376969.566
1_ARK/15	421350.693	4376956.788
1_ARK/16	421332.341	4376942.245
1_ARK/17	421250.073	4376907.439
1_ARK/18	421251.770	4376904.540
1_ARK/19	421247.090	4376868.720

NoktaNo	Y	X
1_ARK/20	421241.663	4376827.126
1_ARK/21	421241.890	4376824.760
1_ARK/22	421243.090	4376822.510
1_ARK/23	421223.489	4376811.725
1_ARK/24	421215.486	4376796.719
1_ARK/25	421200.480	4376791.717
1_ARK/26	421186.475	4376790.716
1_ARK/27	421157.463	4376796.719
1_ARK/28	421139.456	4376792.717
1_ARK/29	421128.451	4376795.718
1_ARK/30	421111.445	4376808.723
1_ARK/31	421094.438	4376806.723
1_ARK/32	421079.432	4376805.722
1_ARK/33	421064.426	4376812.725
1_ARK/34	421054.422	4376824.730
1_ARK/35	421020.408	4376843.737
1_ARK/36	421005.402	4376864.746
1_ARK/37	420994.398	4376894.758
1_ARK/38	420996.399	4376931.773

NoktaNo	Y	X
1_ARK/39	421007.403	4376975.790
1_ARK/40	421026.411	4377012.805
1_ARK/41	421052.421	4377043.818
1_ARK/42	421093.437	4377066.827
1_ARK/43	421127.374	4377079.432
1_ARK/44	421134.621	4377082.163
1_ARK/45	421140.786	4377084.934
1_ARK/46	421156.239	4377091.603
1_ARK/47	421172.450	4377098.745
1_ARK/48	421188.300	4377104.896
1_ARK/49	421231.493	4377131.853
1_ARK/50	421261.505	4377168.868
1_ARK/51	421290.516	4377243.898
1_ARK/52	421306.448	4377243.380
1_ARK/53	421327.572	4377235.273
1_ARK/54	421348.022	4377235.714
1_ARK/55	421367.734	4377226.461

ED50-3 DERECE

3.DERECE ARKEOLOJİK SİT ALANI SINIR KOORDİNATLARI

NoktaNo	Y	X
3_ARK/1	421390.254	4377215.932
3_ARK/2	421413.939	4377207.448
3_ARK/3	421427.550	4377203.193
3_ARK/4	421438.458	4377198.928
3_ARK/5	421449.459	4377198.706
3_ARK/6	421458.723	4377195.288
3_ARK/7	421492.826	4377194.830
3_ARK/8	421520.370	4377186.209
3_ARK/9	421502.534	4377152.341
3_ARK/10	421490.096	4377124.750
3_ARK/11	421486.041	4377114.894
3_ARK/12	421478.606	4377101.734
3_ARK/13	421462.579	4377075.901
3_ARK/14	421448.687	4377056.960
3_ARK/15	421430.784	4377034.603
3_ARK/16	421414.707	4377012.290
3_ARK/17	421403.602	4376999.101
3_ARK/18	421386.608	4376980.427
3_ARK/19	421372.039	4376965.841

NoktaNo	Y	X
3_ARK/20	421357.942	4376986.057
3_ARK/21	421368.271	4376992.096
3_ARK/22	421338.290	4377055.078
3_ARK/23	421327.555	4377066.385
3_ARK/24	421317.855	4377074.958
3_ARK/25	421303.536	4377080.043
3_ARK/26	421310.466	4377085.128
3_ARK/27	421322.373	4377110.820
3_ARK/28	421344.229	4377145.718
3_ARK/29	421370.666	4377185.102
3_ARK/30	421381.081	4377200.750

Mehmet ABAY  
Harita Mühendisi  
Ç.Kale K.V.K.B.K.Mdlüğü

ED50-3 DERECE

Çanakkale KVKBK'nun...  
Gün ve... Sayılı karar  
ekidir.



AVRUPA KONSEYİ	DOĞAL VE KÜLTÜREL VARLIKLARI KORUMA ENVANTERİ	D. K. V. K. E.	ENVANTER NO
TÜRKİYE	KÜLTÜR VARLIKLARI VE MÜZELER GENEL MÜDÜRLÜĞÜ	SİT	HARİTA NO
İLİ: ÇANAĞKALE	İLÇESİ: AYVACIK	MAHALLE - KÖY VEYA MEVKİİ: BABAKALE KÖYÜ	PARTE
ADI: KHRYSYA ANTIK KENTİ (Göztepe Höyüğü)			ADA
			PARSEL
			196-208-209- 210-211-212- 213-214-215- 216-217-218- 219
			Muhtelif Parseller

**GENEL TANIM:** Çanakkale İli, Ayvacı İlçesi, Babakale Köyü sınırları içerisinde yer alan Khrysa Antik Kenti (Göztepe Höyüğü) halk arasında Göztepe olarak bilinen, denizden yüksekliği 25 metre olan tepede kurulmuştur. Prof. Dr. Ahmet Coşkun ÖZGÜNEL'in Apollon Smintheus'un İzinde isimli kitabında Khrysa Antik Kentinden: "...Apollon Smintheus Kutsal Alanının yaklaşık 3.5 km batısında, Beşiktepe'nin 2 km güneyinde Ege Denizi kıyısında Göztepe üzerindeki yerleşim alanı, Khrysa Kenti olarak lokalize edilmiştir. Yerleşim alanının hemen güneyinde Akliman Koyu, kuzeydoğu başlangıcında Akliman Deresi, batısında ve kuzeyinde Ege Denizi yer almaktadır. Khrysa Antik Kenti'nin üzerinde kurulduğu Göztepe, antik yazarların da belirttiği gibi, denizden 60 metre yüksek bir kayalık üzerine, batıya ve kuzeye (denize) doğru hafif eğimli yaklaşık 70.000 m<sup>2</sup> lik bir alan üzerine kurulmuştur. Yerleşim alanı konumundan dolayı savunmaya oldukça elverişlidir. Yerleşim alanında yapılmış izlere ve duvarı yapılmış izlerine raslanmıştır. Yerleşimin kalıntı bulunmamaktadır. Fakat oldukça dik olan yamaçların kenarlarında ana kayanın düzleştirilerek sur duvarı yapılmış izlere ve duvarı yapılmış izlerine raslanmıştır. Yerleşimin üzerini kaplayan çalılıklar arasında duvar kalıntıları ve mimari kalıntılar görülmektedir. Ayrıca yoğun olarak İon kökenli M.Ö. 6. yy. özellikleri gösteren açık zemini ve kahverengi bezeli seramik örneklerine, M.Ö. 4-3 yüzyıl özelliği gösteren kırmızı figür teknisinde Attika seramik örneklerine ve Roma seramik örneklerine raslanmıştır, yerleşimin iskan edildiği süreç hakkında bilgi vermektedir. Kent bir liman kenarı özelliğinde olup, hemen güneyinde bulunan Akliman Koyu, Hamaksitos Antik Kenti'nin de limanı olarak kullanıldığını belirttiklerimiz Külahlı Deresi'nin ağzı, kentin limanı olarak kullanılmış olmalıdır. Ayrıca yerleşimin hemen kuzey kenarında bulunan Akliman Deresi'nin ağzı da, bugün tıpa Külahlı Ayığı Deresi'nin ağzı gibi alüvyonlarla dolmuş olmasına rağmen, kentin var olduğu zamanda küçük teknelerin barınabileceği küçük boyutlu bir liman konumunda olmalıdır. Kutsal alanın antik dünyadaki öneminden dolayı Khrysa Kenti kutsal alandaki yönetimi ve güvenliği sağlayan bir garnizon durumunda olmalıdır. Ayrıca tapınım amacıyla deniz yolu ile gelen ziyaretçilerin denizden giriş kapısı durumundaydı. Göztepe ile Smintheion arasında yapılan topografik incelemelerde, deniz yolu ile Khrysa'ya gelen ziyaretçilerin, Khrysa'nın güneyinde bulunan Akliman ya da şimdi tamamen alüvyonlarla dolmuş durumda olan, Külahlı Ayığı veya Akliman Deresi ağzında bulunan limana demirledikten sonra Khrysa kentinde toplanarak, burada Kutsal alandaki programa göre plan yapılarak, Pirenitepe'nin doğu eteğinden Külahlı Ayığına gelinerek buradan Külahlı Ayığı Vadisi takip edilerek, kutsal alanın batısında bulunan nekropol alanından, kutsal alanda bulunan tören yolu ile kutsal alana ulaşmaktaydı." şeklinde bahsedilmiştir.

**ŞİMDİKİ TEHLİKELER:** Kaçak kazılar yoluyla tahribatın artarak çoğalması.

**ŞİMDİKİ DURUM:** İzinsiz bir şekilde iş makinesi ile yol açılarak kentin surlarına ait olan blok kesme taşlar ve surlar ile çok sayıda taşınır-taşınmaz kültür varlığı tahrip edilmiş durumdadır.

**SİT POTANSİYELİ:** I. ve III. Derece Arkeolojik Sit Alanı

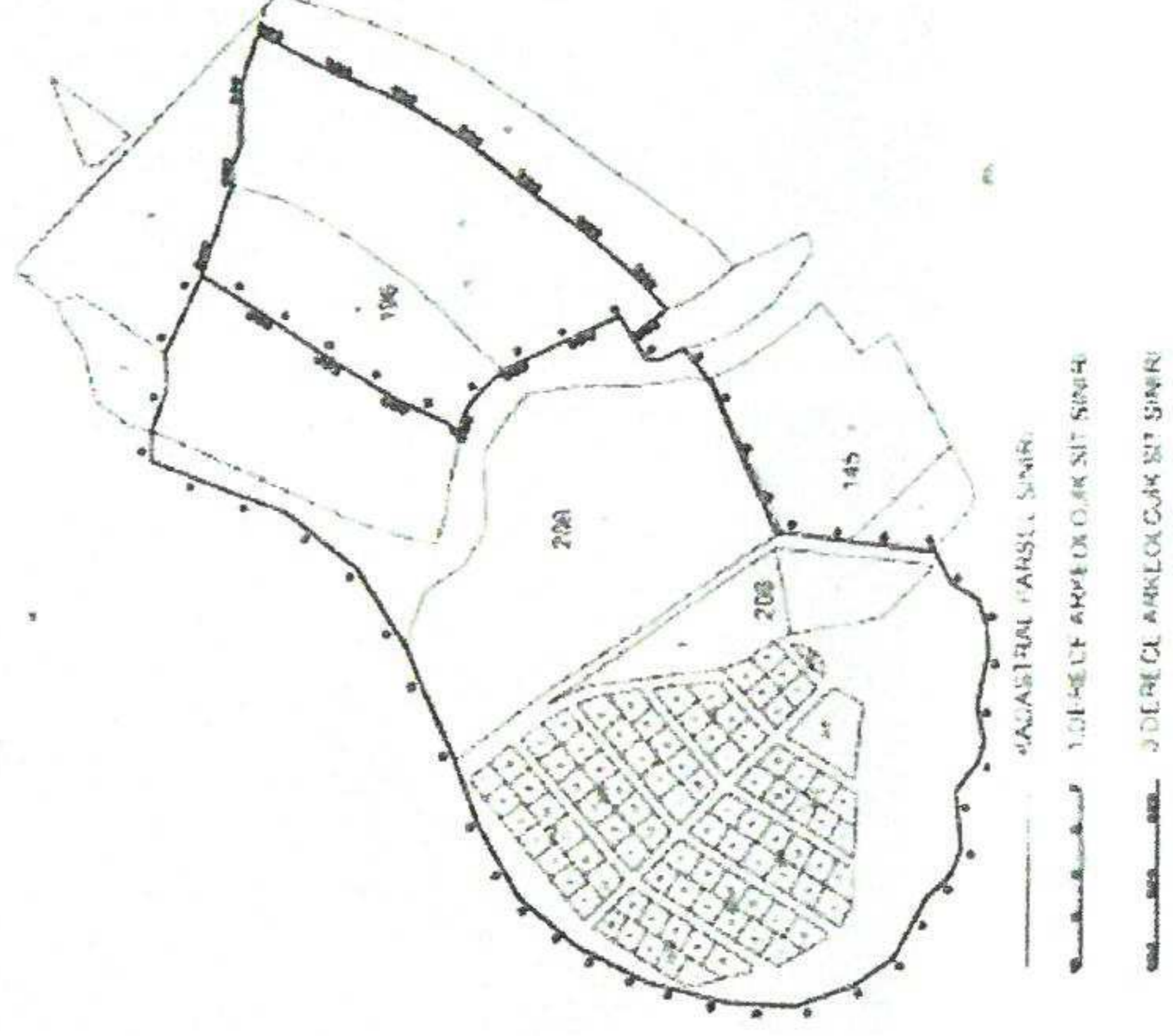

**ŞİMDİKİ KORUMA:** Kolluk kuvvetleri tarafından düzenli olarak kontrol edilmesi gerekmektedir.

**ÖNERİLEN KORUMA:** Kültür ve Tabiat Varlıkları Koruma Yüksek Kurulu'nun 05.11.1999 tarih ve 658 sayılı ilke kararının I.ve III. Derece Arkeolojik Sit Alanları kısmında yer alan hükümlere uyulması gerekmektedir.

**YAYIN DİZİSİ:** Apollon Smintheus'un İzinde. A. Coşkun ÖZGÜNEL

**GÖZLEMLER:**

**Harita ve Fotoğraflar:**



Çanakkale KVKBK'nun 10.10.2018  
Gün ve... Sayılı Kararı  
ektidir.

