



T.C.

**KÜLTÜR VE TURİZM BAKANLIĞI**  
**ÇANAKKALE KÜLTÜR VARLIKLARINI KORUMA BÖLGE KURULU**  
**K A R A R**

Toplantı Tarihi ve No : 16.10.2018/ 231  
Karar Tarihi ve No : 16.10.2018/ 4990

17.06.1194  
Toplantı Yeri  
**ÇANAKKALE**

Çanakkale İli, Eceabat İlçesi, Beşyol Köyü'nde yer alan, sit dışı alanda kalan, tapu tescil harici alanda yer alan ve üzerinde şehitliklerin bulunduğu A ve B harfi ile gösterimi yapılan alanların 2863 sayılı Yasa kapsamında kalıp kalmadığının sorulduğu Eceabat Kaymakamlığı Malmüdürlüğü'nün 12.04.2018 tarih ve 348 sayılı yazısına istinaden, Çanakkale K.V.K.B.K. Müdürlüğü uzmanlarca yapılan tespitler doğrultusunda şehitlik olarak tescili önerilen alanlara ilişkin, 2863 sayılı yasanın 6. ve 7'inci maddeleri uyarınca ilgili ve faaliyetleri ekilenen kurum ve kuruluşların görüşlerinin iletildiği Bakanlığımız Yatırım ve İşletmeler Genel Müdürlüğü'nün 17.05.2018 tarih ve E.430374 sayılı yazısı; Çanakkale Savaşları, Gelibolu Tarihi Alan Başkanlığı'nın 17.05.2018 tarih ve E.2667 sayılı yazısı; Türkiye Elektrik İletim A.Ş., Genel Müdürlüğü, 2. Bölge Müdürlüğü, Tesis ve Kontrol Müdürlüğü'nün 28.05.2018 tarih ve E.225448 sayılı yazısı; Enerji ve Tabii Kaynaklar Bakanlığı, Maden İşleri Genel Müdürlüğü'nün 31.05.2018 tarih ve E.424468 sayılı yazısı; Orman Genel Müdürlüğü, Çanakkale Orman İşletme Müdürlüğü, Kadastro ve Mülkiyet Şefliği'nin 20.06.2018 tarih ve E.1332839 sayılı yazısı; Çanakkale İl Özel İdaresi, İmar ve Kentsel İyileştirme Müdürlüğü'nün 09.07.2018 tarih ve E.9949 sayılı yazısı, Karayolları Genel Müdürlüğü, I. Bölge Müdürlüğü'nün 26.06.2018 tarih ve E.244206 sayılı yazısı ile konunun detaylı bir biçimde anlatıldığı söz konusu şehitliklere ilişkin tescil fişleri ve korunma alanı haritalarının yer aldığı uzman raporu okundu, ilgili dosyası incelendi, yapılan görüşmeler neticesinde:

Çanakkale İli, Eceabat İlçesi, Beşyol Köyü'nde, sit dışı alanda kalan, tapu tescil harici alan ve 258 ada 1 parsel, 2 parsel ve 3 parsel ile 255 ada 29 parsel ve 30 parselin bir kısmında kalan şehitliklerin 2863 sayılı yasanın 6. ve 7'inci maddelerinde belirtilen tespit-tescil kıstaslarını taşıdığı anlaşıldığından Şehitlik olarak tescil edilmelerine, şehitliklere ilişkin hazırlanan tescil fişleri ve korunma alanı haritalarının uygun olduğuna karar verildi.

**BAŞKAN**  
Ahmet Coşkun ÖZGÜNEL  
(imza)

**BAŞKAN YARD.**  
Ali Osman UYSAL  
(imza)

**ÜYE**  
Turan BARLAS  
(imza)

**ÜYE**  
Ali Emrah ÜNLÜ  
(imza)

**ÜYE**  
Mehmet Uğur YÜKSEL  
(imza)

**ÜYE**  
Oğuz KOÇYİĞİT  
(imza)

**ASLI GİBİDİR**  
E. Çağman BİRİGEMEZ  
Koruma Bölge Kurulu Müdürü

**ÜYE**  
Halil İbrahim KAHRAMAN  
(imza)

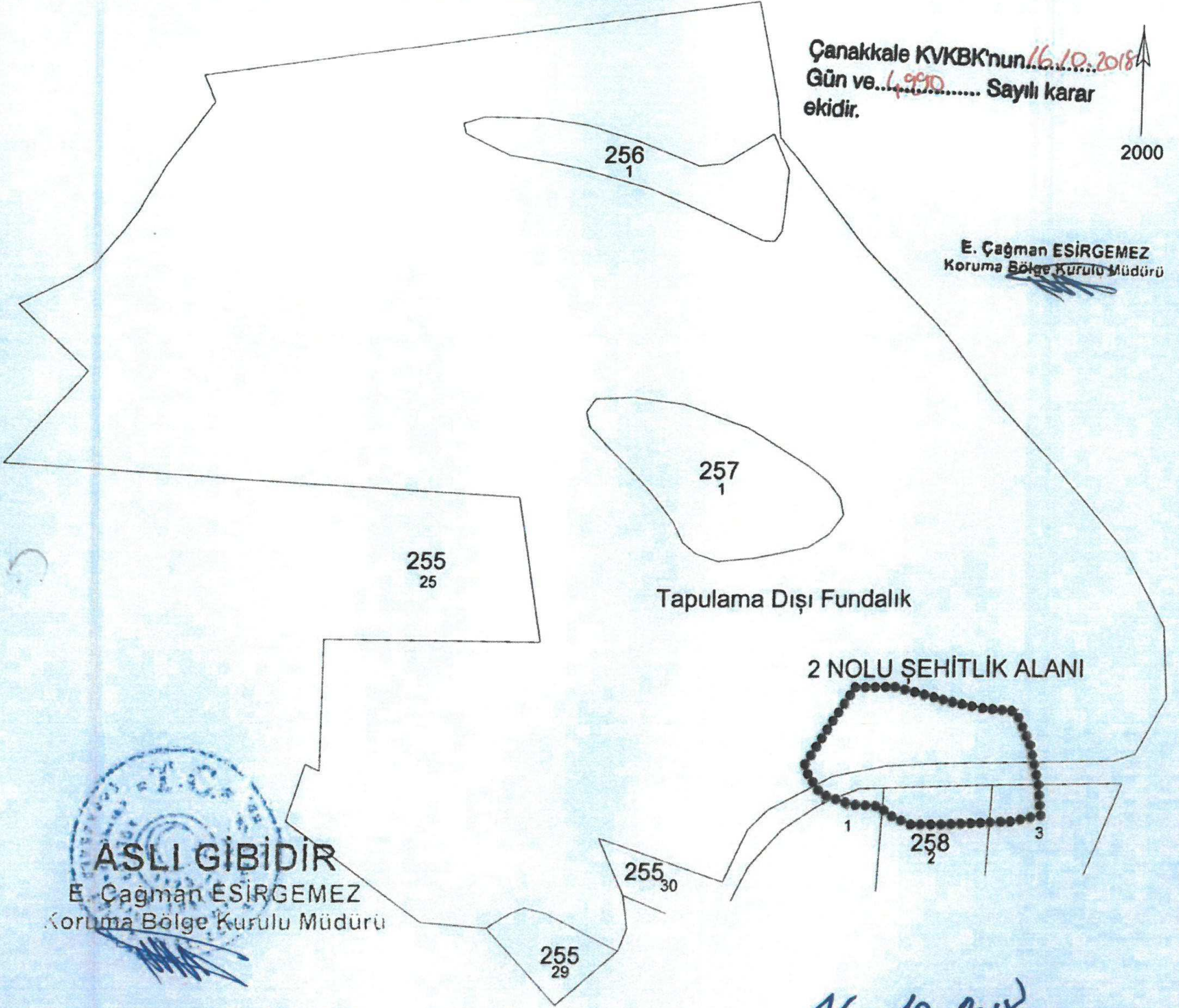
**ÜYE**  
Çanakkale İl Temsilcisi  
Sevil YÜKSEL  
(imza)

ÇANAKKALE İLİ, ECEBAT İLÇESİ, BEŞYOL KÖYÜ, 2.NOLU ŞEHİTLİK ALANINA İLİŞKİN  
KORUNMA ALANI HARİTASI

Çanakkale KVKBK'nun 16.10.2018  
Gün ve 1.990 Sayılı karar  
ekidir.

2000

E. Çağman ESİRGEMEZ  
Koruma Bölge Kurulu Müdürü



ASLI GİBİDİR

E. Çağman ESİRGEMEZ  
Koruma Bölge Kurulu Müdürü

KADASTRAL PARSEL SINIRI

2.NOLU ŞEHİTLİK ALANI KORUNMA ALANI SINIRI

2.NOLU ŞEHİTLİK ALANINA İLİŞKİN KORUNMA ALANI SINIR KOORDİNATLARI

Nokta No	Y	X
S1	444502.801	4466909.764
S2	444483.794	4466914.766
S3	444470.788	4466914.766
S4	444462.785	4466902.761
S5	444453.782	4466888.756
S6	444460.784	4466876.751
S7	444468.788	4466874.750
S8	444479.371	4466875.813
S9	444482.793	4466872.749
S10	444489.796	4466869.748
S11	444499.800	4466869.748
S12	444522.809	4466870.748
S13	444532.813	4466872.749
S14	444531.813	4466882.753
S15	444528.812	4466895.758
S16	444523.810	4466906.763
S17	444512.805	4466907.763

ED50-3 DERECE : DOM:27

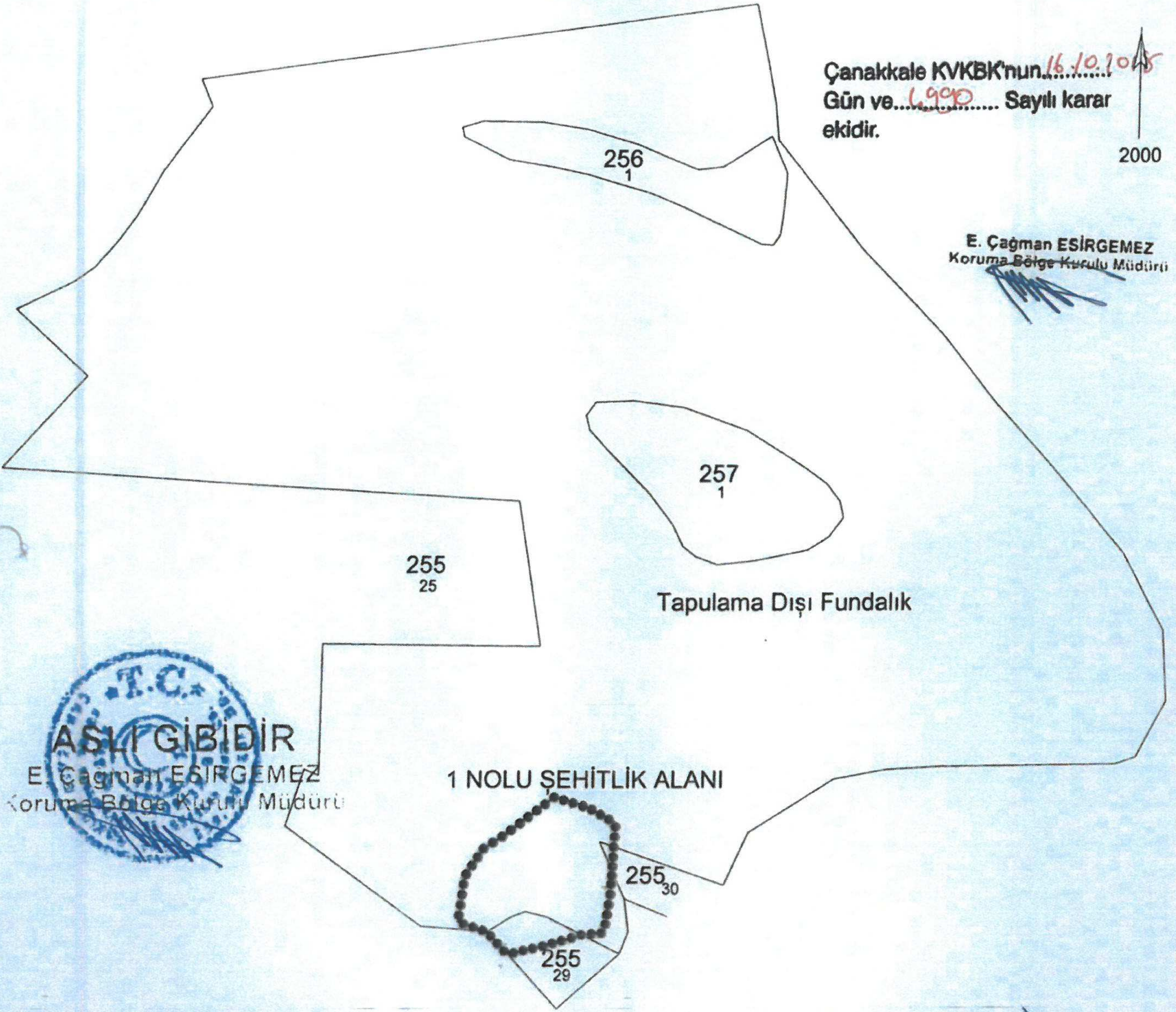
16.10.2018  
Mehmet ABAY  
Harita Mühendisi  
Ç.Kale K.V.K.B.K.Mdlüğü

ÇANAKKALE İLİ, ECEABAT İLÇESİ, BEŞYOL KÖYÜ, 1.NOLU ŞEHİTLİK ALANINA İLİŞKİN  
KORUNMA ALANI HARİTASI

Çanakkale KVKBK'nun 16.10.2018  
Gün ve 6.990 Sayılı karar  
ekidir.

2000

E. Çağman ESİRGEMEZ  
Koruma Bölge Kurulu Müdürü



KADASTRAL PARSEL SINIRI

1.NOLU ŞEHİTLİK ALANI KORUNMA ALANI SINIRI

1.NOLU ŞEHİTLİK ALANINA İLİŞKİN KORUNMA ALANI SINIR KOORDİNATLARI

Nokta No	Y	X
A1	444354.742	4466823.729
A2	444340.736	4466838.735
A3	444342.737	4466853.741
A4	444348.739	4466862.745
A5	444354.742	4466866.747
A6	444362.745	4466872.749
A7	444371.749	4466879.752
A8	444383.079	4466876.380
A9	444390.756	4466869.748
A10	444388.756	4466849.740
A11	444387.755	4466835.734
A12	444368.747	4466830.732
A13	444355.742	4466830.732

16.10.2018  
Koruma Bölge Kurulu  
Müdürü

*[Handwritten signature]*


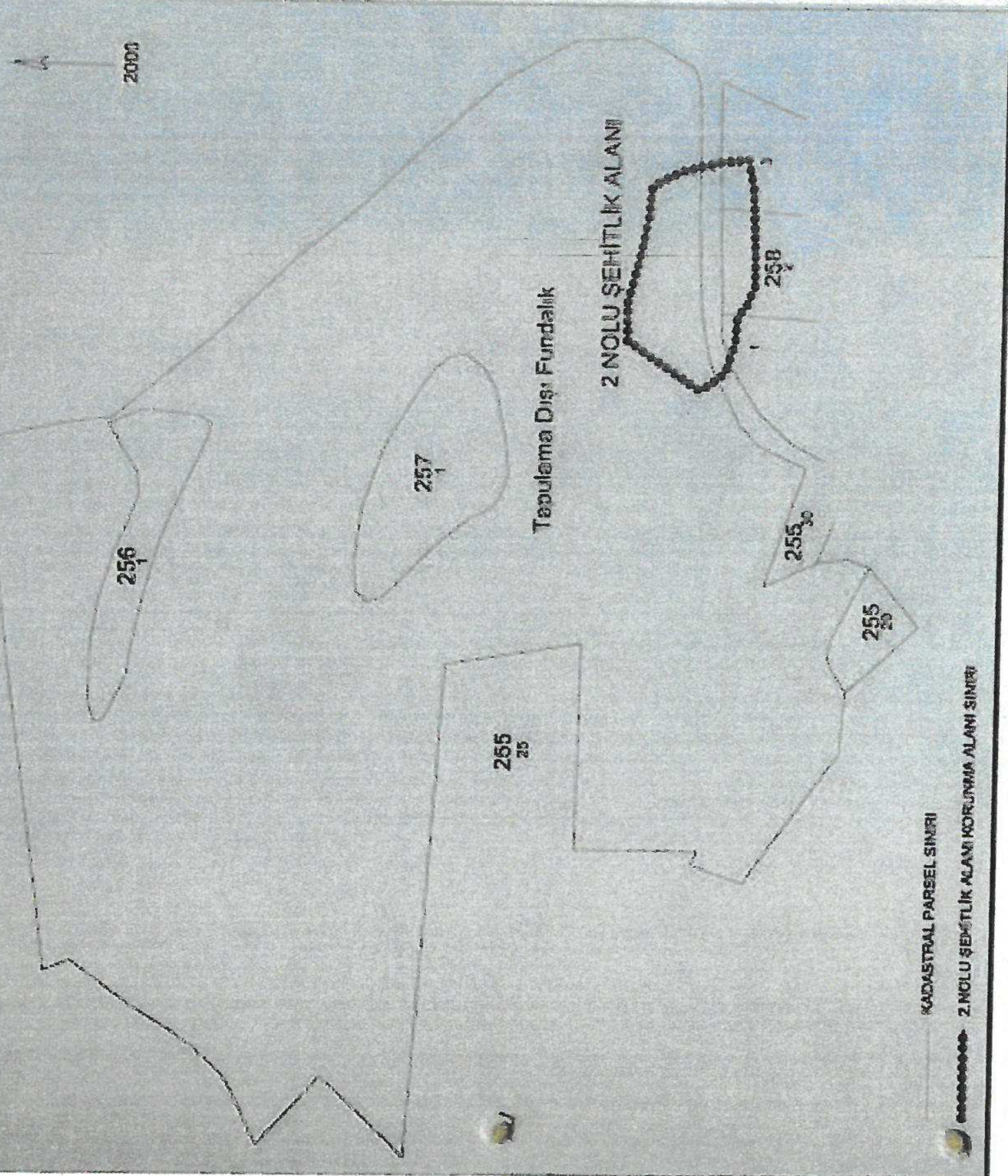
*[Handwritten signature]*

*[Handwritten signature]*  
Mehmet ABAY  
Harita Mühendisi  
Ç.Kale K.V.K.B.K.Mdlüğü

ED50-3 DERECE :DOM:27

AVRUPA KONSEYİ	KÜLTÜREL VARLIKLARI KORUMA ENVANTERİ		D.K.V.K.E.		ENVANTER NO:	
TÜRKİYE	ANIT					
İLİ: ÇANAĞKALE	İLÇESİ: ECEABAT		MAHALLE-KÖY: BEŞYOL		ANITSAL	
SOKAK VE KAPINNO:	YAPTIRAN:		KADASTRO PAFTA: ADA: PARSEL:		KORUMA DERECESESİ	
ADI:	YAPIM TARİHİ:		YAPAN:		ANITSAL	
MİMARİ ÇAĞI: OSMANLI DÖNEMİ						
VAKFIYE:						
GENEL TANIM: Çanakkale İli, Eceabat İlçesi, Beşyol Köyü'nde yer alan Şehitlik alanı, amorf nitelikli mezar taşlarından oluşmaktadır. Alanda 2 adet şehitlik bulunduğundan karşılıklı olarak bu şehitlik alanına 2 nolu Şehitlik alanı demek doğru olacaktır.						
KORUMA DURUMU	A İYİ	B ORTA	C FENA	A TAŞIYICI YAPI	B	C
	A DİŞ YAPI	B	C	A ÜST YAPI	B	C
	A İÇ YAPI	B	C	A SÜSLEME ELEMANLARI	B	C
	A RUTUBET	B	C	A RUTUBET	B	C
	A YOK	B	C	A YOK	B	C
	A İZİ VAR	B	C	A İZİ VAR	B	C
	A ÖNEMLİ	B	C	A ÖNEMLİ	B	C

FOTOĞRAF



**GÖZLEMLER:** Çanakkale İli, Eceabat İlçesi, Beşyol Köyü'nde yer alan 2 nolu Şehitlik alanı tarım dışı fundalıklı alanıyla 258 ada 2 parselinde 161 m<sup>2</sup>'lik alanı içerisinde yer almaktadır.

**BUGÜNKÜ SAHİBİ:** Maliye Hazinesi + Özel Mülkiyet

**YAPILAN ONARIMLAR:** BAKIMINDAN SORUMLU OLMASI GEREKEN KURULUŞ:

**AYRINTILI TANIM:**  
Çanakkale İli, Eceabat İlçesi, Beşyol Köyü, Değirmentepe Mevkii'nde, tapulama dışı fundalıklı alan ve 258 ada 2 parselin bir kısmında içine alan 2 nolu şehitlik alanında yine amorf nitelikte mezar taşları yer almaktadır. Ancak 258 ada 2 parsel içerisinde yer alan ve korunabilmiş mezarlar görülmektedir. Mezarların en büyüğü kadastral yol yakınında, pürmel ağaçlarının içerisinde kalmıştır. Diğer iki mezar ise daha iç kısımda ve daha küçük boyutlardadır.  
1 Nolu şehitlik alanından daha az mezar taşının bulunmasına rağmen günümüze ulaşmış 3 adet mezar yapısının olması 2 nolu şehitlik açısından önemlidir.

**SU:** ELEKTRİK

**ISITMA:** KANALİZASYON

**ORJİNAL KULLANIMI:** ŞEHİTLİK

**BUGÜNKÜ KULLANIMI:** TAPULAMA DIŞI FUNDALIK ALAN + TARLA

**ÖNERİLEN KULLANIM:** ŞEHİTLİK

**HAZIRLAYANLAR:**

Arif İTİK Müze Araştırmacısı

Mehmet ABAY Harita Mühendisi

KONTROL EDEN:

KURUL ONAYI NO:

REVİZYON

KURUL KARARLARI:

EKLER:

RAPOR x

FOTOĞRAF x

RÖLÖVE PROJESİ

RESTORASYON PROJESİ

HARITA x


KROKİ

KİTABE

VAKFIYE



Çanakkale KVKBK'nun 16.10.2018  
Gün ve 1.9.95 Sayılı karar  
ekidir.

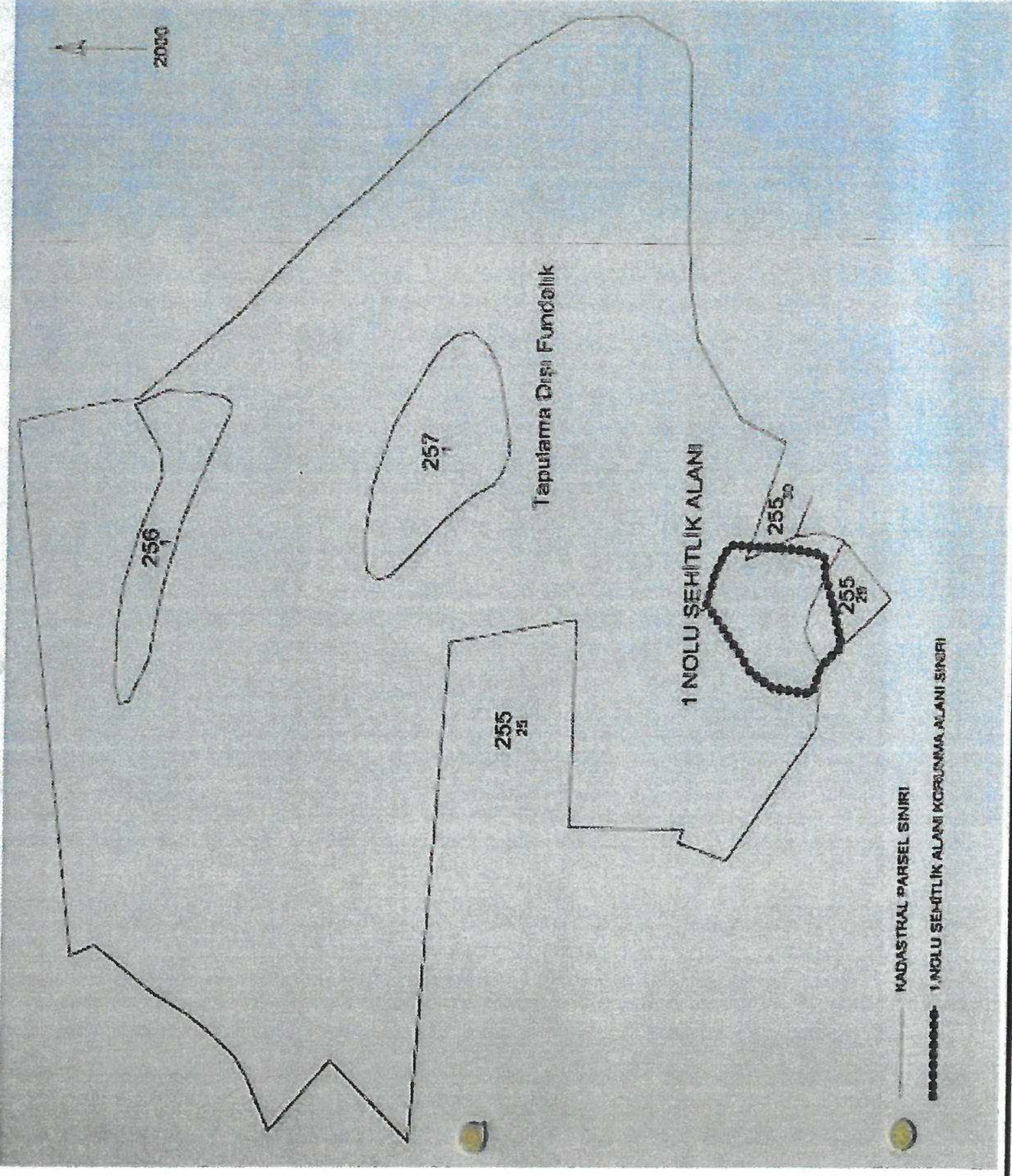


AVRUPA KONSEYİ	KÜLTÜREL VARLIKLARI KORUMA ENVANTERİ		D.K.V.K.E.		ENVANTER NO:	
TÜRKİYE	ANIT				HARİTA NO:	
İLİ: ÇANAKKALE	İLÇESİ: ECEABAT	MAHALLE-KÖY: BEŞYOL	KORUMA DERECESESİ		ANITSAL	
SOKAK VE KAPINO:	YAPTIRAN:	KADASTRO PAFTA: ADA: PARSEL:	ANITSAL		I. GRUP	
ADI:	YAPIM TARİHİ:	YAPAN :	MİMARİ ÇAĞI: OSMANLI DÖNEMİ		VAKFIYE:	

**GENEL TANIM:** Çanakkale İli, Eceabat İlçesi, Beşyol Köyü'nde yer alan 1 nolu Şehitlik alanı, amorf nitelikli mezar taşlarından oluşmaktadır. Alanda 2 adet şehitlik bulunduğundan karışıklıklardan önlemek için bu şehitlik alanına 1 nolu Şehitlik alanı demek doğru olacaktır.

KORUMA DURUMU	A İYİ	B ORTA	C FENA	A TAŞIYICI YAPI	B	C	A ÜST YAPI	B	C	A İÇ YAPI	B	C	A SÜSLEME ELEMANLARI	B	C	A RUTUBET	B	C	A YOK	B İZİ VAR	C ÖNEMLİ
---------------	-------	--------	--------	-----------------	---	---	------------	---	---	-----------	---	---	----------------------	---	---	-----------	---	---	-------	-----------	----------

HARİTA PLANI:



FOTOĞRAF



**GÖZLEMLER:** Çanakkale İli, Eceabat İlçesi, Beşyol Köyü'nde yer alan 1 nolu Şehitlik alanının çam ağaçlarıyla kaplı küçük bir tepelik üzerinde yer almakta ve amorf nitelikli mezar taşlarından oluşmaktadır.

**BUGÜNKÜ SAHİBİ:** Maliye Hazinesi + Özel Mülkiyet

**BAKIMINDAN SORUMLU OLMASI GEREKEN KURULUŞ:**

**YAPILAN ONARIMLAR:**  
**AYRINTILI TANIM:**

Çanakkale İli, Eceabat İlçesi, Beşyol Köyü, Değirmentepe Mevkii'nde, tapulama dışı fundalık alan ve 255 ada 29 ve 30 parselin bir kısmında, etrafı çam ağaçlarıyla kaplı ve mezar taşı olarak kullanılmış amorf taşlarla oluşturulmuş şehitlik alanı içerisinde 20, 25 adet amorf nitelikli mezar taşı bulunmaktadır. Alanda herhangi bir mezar yapısı görülmemektedir. Şehitliğin alelecele oluşturulduğu anlaşılmaktadır.

SU	ELEKTRİK	ISITMA	KANALİZASYON
----	----------	--------	--------------

**ORJİNAL KULLANIMI:** ŞEHİTLİK

**BUGÜNKÜ KULLANIMI:** TAPULAMA DIŞI FUNDALIK ALANI + TARLA

**ÖNERİLEN KULLANIMI:** ŞEHİTLİK

**HAZIRLAYANLAR:**  
Arif İTİK Müze Araştırmacısı  
Mehmet ABA Y Harita Mühendisi

**KONTROL EDEN:**

**KURUL ONAYI NO:**

**RAPOR** x  
**FOTOĞRAF** x  
**RÖLÖVE PROJESİ**  
**RESTORASYON PROJESİ**  
**HARİTA** x  
**KROKİ**  
**KİTABE**  
**VAKFIYE**

**REKİZYON**  
**KURUL KARARLARI:**

**ASLI GİBİDİR**  
E. Çağman ESİRGEMEZ  
Koruma Bölge Kurulu Müdürü

Çanakkale KVKBK'nun 16.19.2018  
Gün ve 4.996 Sayılı karar  
ekidir.

