



T.C.

KÜLTÜR VE TURİZM BAKANLIĞI
ÇANAKKALE KÜLTÜR VARLIKLARINI KORUMA BÖLGE KURULU
KARAR

Toplantı Tarihi ve No : 16.10.2018/ 231
Karar Tarihi ve No : 16.10.2018/4992

17.00.1838
Toplantı Yeri
ÇANAKKALE

Çanakkale İli, Merkez, Halileli Köyü'nde yer alan, sit dışı alanda kalan, Kurulumuzun 26.03.2018 tarih ve 4508 sayılı kararı ile tescil edilen Halileli Şehitliği ve Şehitler Çeşmesine ilişkin korunma alanı haritaları ile Şehitler Çeşmesine ilişkin hazırlanan tescil fişinin yer aldığı uzman raporu okundu, ilgili dosyası incelendi, yapılan görüşmeler neticesinde:

Çanakkale İli, Merkez, Halileli Köyü'nde yer alan, sit dışı alanda kalan, Halileli Şehitliği ve Şehitler Çeşmesine ilişkin hazırlanan korunma alanı haritaları ve Şehitler Çeşmesine ilişkin hazırlanan tescil fişinin uygun olduğuna, ayrıca 05.11.1999 tarih/ 660 sayılı ilke kararı doğrultusunda Halileli Şehitliği ve Şehitler Çeşmesi'ne yönelik hazırlanacak rölöve ile restitüsyon ve restorasyon projelerinin Kurulumuza sunulmasına karar verildi.

BAŞKAN
Ahmet Coşkun ÖZGÜNEL
(imza)

BAŞKAN YARD.
Ali Osman UYSAL
(imza)

ÜYE
Turan BARLAS
(imza)

ÜYE
Ali Emrah ÜNLÜ
(imza)

ÜYE
Mehmet Uğur YÜKSEL
(imza)

ÜYE
Oğuz KOÇYİĞİT
(imza)

ÜYE
Halil İbrahim KAHRAMAN
(imza)

ÜYE
Çanakkale İl Temsilcisi
Sevil YÜKSEL
(imza)

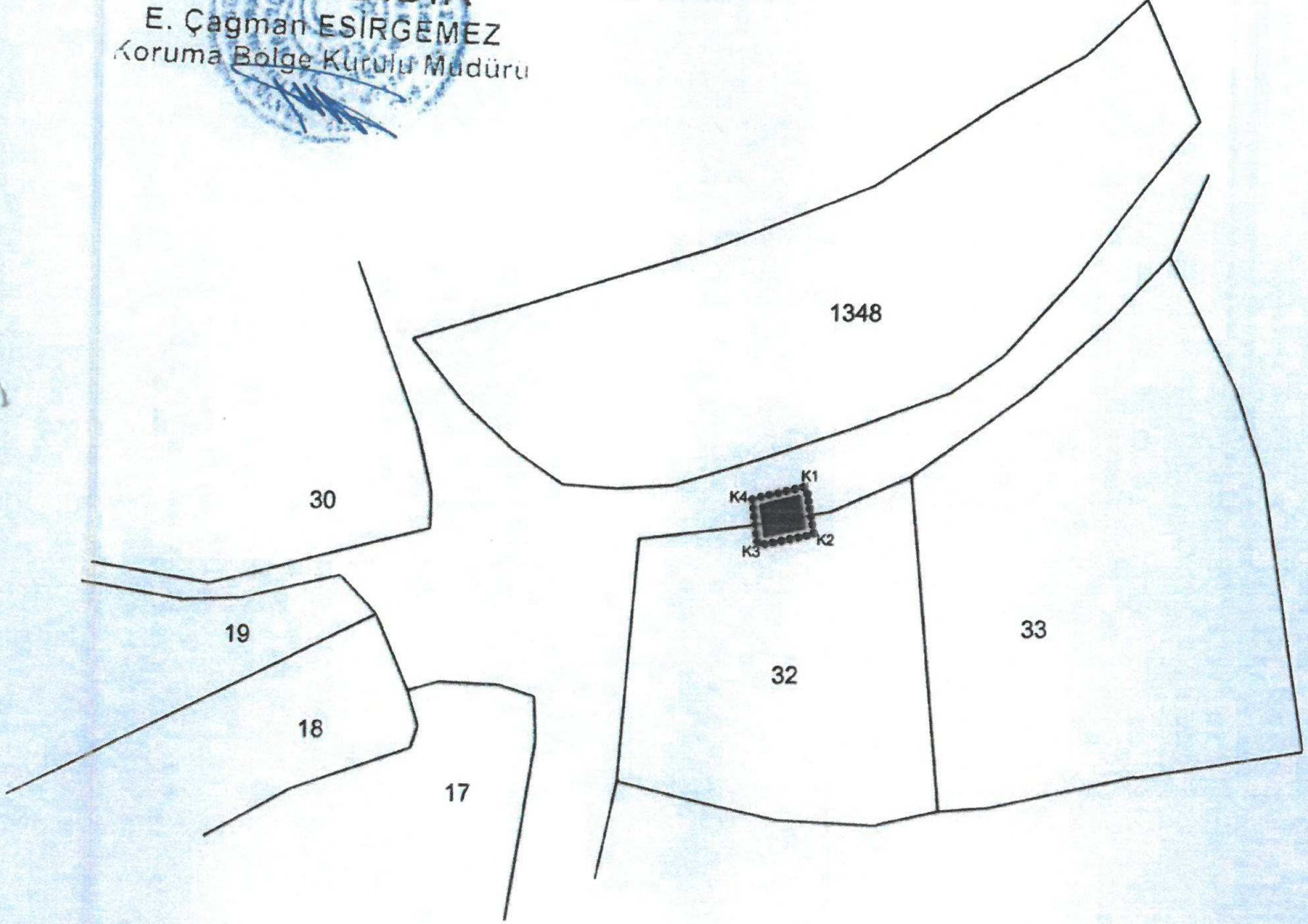
ASLI GİBİDİR
E. Çağrı ESİRGEMEZ
Koruma Bölge Kurulu Müdürü



ÇANAKALE İLİ, MERKEZ, HALİLELİ KÖYÜ ŞEHİTLİĞİNE İLİŞKİN
KORUNMA ALANI HARİTASI

ASLI GİBİDİR
E. Çağman ESİRGEMEZ
Koruma Bölge Kurulu Müdürü

↑
2000



GÖSTERİM

- KADASTRAL PARSEL SINIRI
..... KORUNMA ALANI SINIRI
■ TESCİLLİ HALİLELİ KÖYÜ ŞEHİTLİĞİ

E. Çağman ESİRGEMEZ
Koruma Bölge Kurulu Müdürü

KORUNMA ALANI SINIR KOORDİNATLARI

Nokta No	Y	X
K1	438631.716	4429079.113
K2	438634.099	4429066.282
K3	438619.019	4429063.158
K4	438617.239	4429075.555

ED50-3 DERECE

Mehmet ABAY
Harita Mühendisi
Ç.Kale K.V.K.B.K.Mdlüğü

Çanakkale KVKBK'nun 16.10.2018
Gün ve 49.92 Sayılı karar
ekidir.

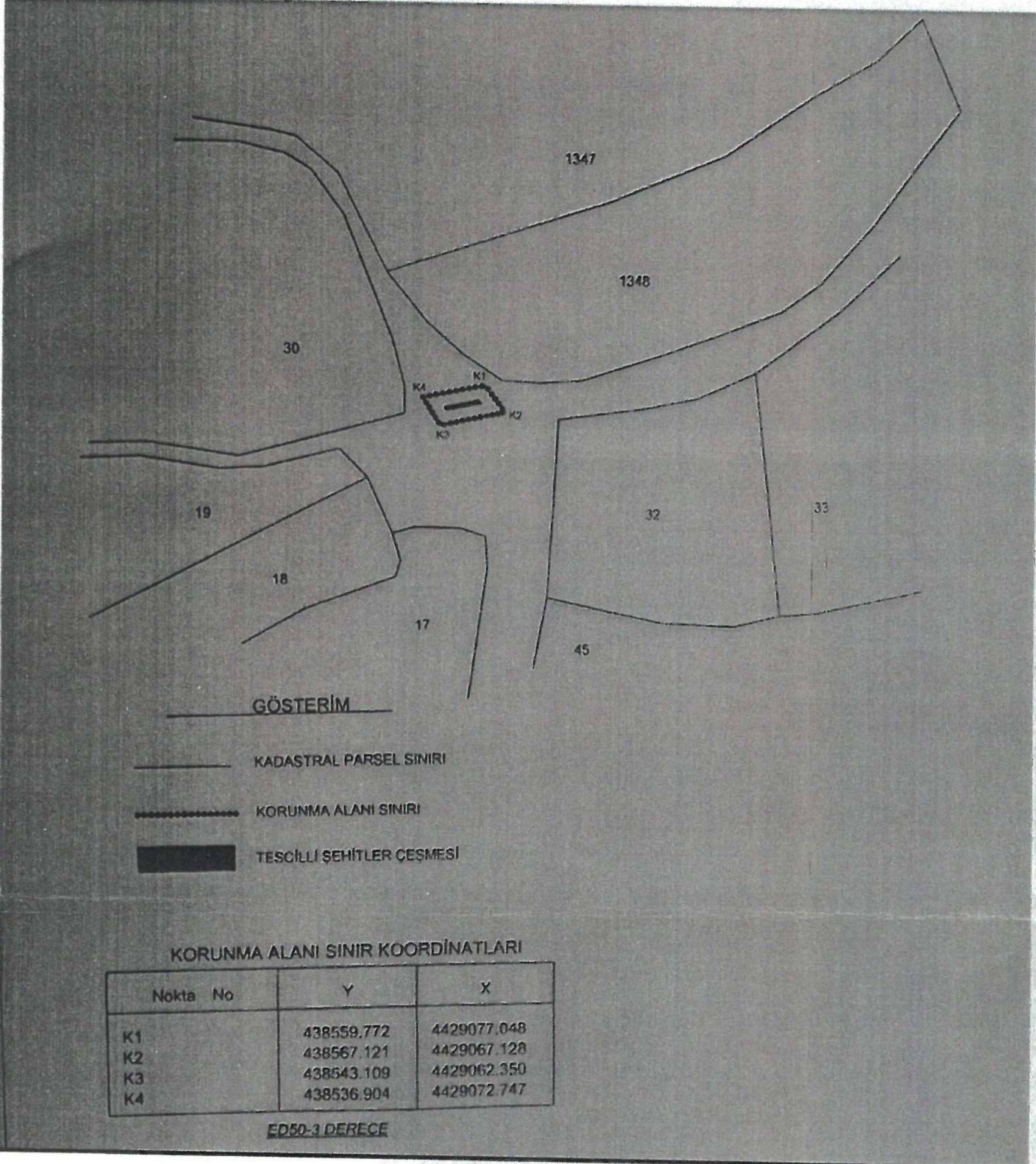
16.10.2018
Koruma Bölge Kurulu
Müdürü
E. Çağman ESİRGEMEZ
Koruma Bölge Kurulu Müdürü

AVRUPA KONSEYİ	KÜLTÜREL VARLIKLARI KORUMA ANVANTERİ D.K.V.K.E.		ANIT	ENVANTER NO:
TÜRKİYE				HARİTA NO:
İLİ: ÇANAKKALE	İLÇESİ: MERKEZ	MAHALLE KÖY : HALİLELİ KÖYÜ		KORUMA DERECESESİ
SOKAK VE KAPI NO:	KADASTRO PAFTA:	ADA:	PARSEL:	ANITSAL
ADI:	YAPTIRAN:	YAPAN :		MİMARİ ÇAĞI: CUMHURİYET DÖNEMİ (ÜSLUP)
ŞEHİTLER ÇEŞMESİ	YAPIM TARİHİ:	KİTABE:		VAKFİYE:


GENEL TANIM: Çanakkale İli, Merkez, Halileli Köyü'nde yer alan Şehitler Çeşmesi dikdörtgen bir formdadır. Yuvarlak kemerli bir aynalık kısmı, aynalık kısmında ise Türkçe yazılı mermer bir kitabesi bulunur.

KORUMA DURUMU	A	İYİ	TAŞIYICI YAPI	A	DIŞ YAPI	A	ÜST YAPI	A	İÇ YAPI	A	SÜSLEME ELEMANLARI	A	RUTUBET	A	YOK			
	B	ORTA		B		B		B		B		B		B		B	B	İZİ VAR
	C	FENA		C		C		C		C		C		C		C	C	ÖNEMLİ

HARİTA PLANI:



FOTOĞRAF



GÖZLEMLER: Şehitler Çeşmesi, çevresinde tarımsal faaliyetlerin yapıldığı arsaların arasında ve yol ağı üzerinde bulunmaktadır. Oldukça bakımsız durumdadır.

BUGÜNKÜ SAHİBİ:

BAKIMINDAN SORUMLU OLMASI GEREKEN KURULUŞ:

YAPILAN ONARIMLAR:

AYRINTILI TANIM:

Çanakkale İli, Merkez, Halileli Köyü'nde yer alan Şehitler çeşmesi, müstakil çeşmeler grubuna girmektedir. Kabayonu taşlarla inşa edilmiş, yuvarlak kemerli bir aynalık kısmı bulunur. Aynalık kısmında Türkçe "Şehitler Çeşmesi 11 Ekim 1946" yazılı bir mermer kitabe bulunmaktadır. Halileli Şehitliği ile bir bütün olarak düşünülmelidir.

TEKNİK BİLGİLER	SU	ELEKTRİK	ISITMA	KANALİZASYON

ORJİNAL KULLANIMI: ÇEŞME

BUGÜNKÜ KULLANIMI: ÇEŞME

ÖNERİLEN KULLANIMI: ÇEŞME

HAZIRLAYANLAR:

Arif İTİK Müze Araştırmacısı

Mehmet ABAY Harita Mühendisi

KONTROL EDEN:

E. Çağman ESİRGEMEZ
Koruma Bölge Kurulu Müdürü

KURUL ONAYI NO:

REVİZYON

KURUL KARARLARI:

ASLI GİBİDİR
E. Çağman ESİRGEMEZ
Koruma Bölge Kurulu Müdürü

Çanakkale KVKBK'nun 16.10.2018
Gün ve 4.992 Sayılı karar
ekidir.

EKLER:

RAPOR	X
FOTOĞRAF	X
RÖLÖVE PROJESİ	
RESTORASYON PROJESİ	
HARİTA	
KROKİ	X
KİTABE	
VAKFİYE	



6K10
C00
A00