

T.C.
KÜLTÜR VE TURİZM BAKANLIĞI
Kayseri Kültür Varlıklarını Koruma Bölge Kurulu

KARAR

Toplantı no ve tarih: 222 - 14.09.2018
Karar no ve tarih : 3477 - 14.09.2018

Toplantı Yeri
KAYSERİ

Kayseri İli, Yahyalı İlçesi; Kuzuluk Mahallesi 126 ada, 17, 18, 20, 22, 53, 62, 64, 65, 66 ve 68 parselleri ile Taşhan Mahallesi 170 ada, 154, 155 ve 156 numaralı parsellerinde bulunan “Kuzuluk-Taşhan Mahallesi Roma Dönemi Yerleşimi ve Mezarlar”ın I. derece Arkeolojik Sit alanı olarak tescil edilmesi istemine ilişkin Kayseri Valiliği, İl Kültür ve Turizm Müdürlüğü’nün 27.03.2018 gün 261917 sayılı yazısı, konuya ilişkin süresi içinde verilen kurum görüş yazıları; Kayseri Valiliği, İl Kültür ve Turizm Müdürlüğü’nün 13.04.2018 gün ve E.325583 sayılı; Kayseri Valiliği, Çevre ve Şehircilik İl Müdürlüğü’nün 13.04.2018 gün ve E.3349 sayılı; Enerji ve Tabii Kaynaklar Bakanlığı, Maden İşleri Genel Müdürlüğü’nün 13.04.2018 gün ve E.418450 sayılı; Kültür ve Turizm Bakanlığı, Yatırım ve İşletmeler Genel Müdürlüğü’nün 16.04.2018 gün ve E.330946 sayılı; Kayseri Valiliği, İl Gıda, Tarım ve Hayvancılık Müdürlüğü’nün 19.04.2018 gün ve E.1221960 sayılı; Yahyalı Belediye Başkanlığı, İmar ve Şehircilik Müdürlüğü’nün 07.05.2018 gün ve E.932 sayılı; Yahyalı Kaymakamlığı, Malmüdürlüğü’nün 18.05.2018 gün ve 360 sayılı; Orman ve Su İşleri Bakanlığı VII. Bölge Müdürlüğü’nün 24.05.2018 gün ve 122568 sayılı; Kayseri Büyükşehir Belediye Başkanlığı, Kültür Varlıkları Dairesi Başkanlığı’nın 13.06.2018 gün ve 133/8245 sayılı kurum görüş yazıları okundu ve Koruma Bölge Kurulu Müdürlüğü raportörünün 03.07.2018 tarih, 329074 sayılı dosya inceleme raporu okundu, raportörünün açıklamaları dinlendi, dosyasındaki bilgi ve belgeler incelendi, yapılan görüşme sonucunda;

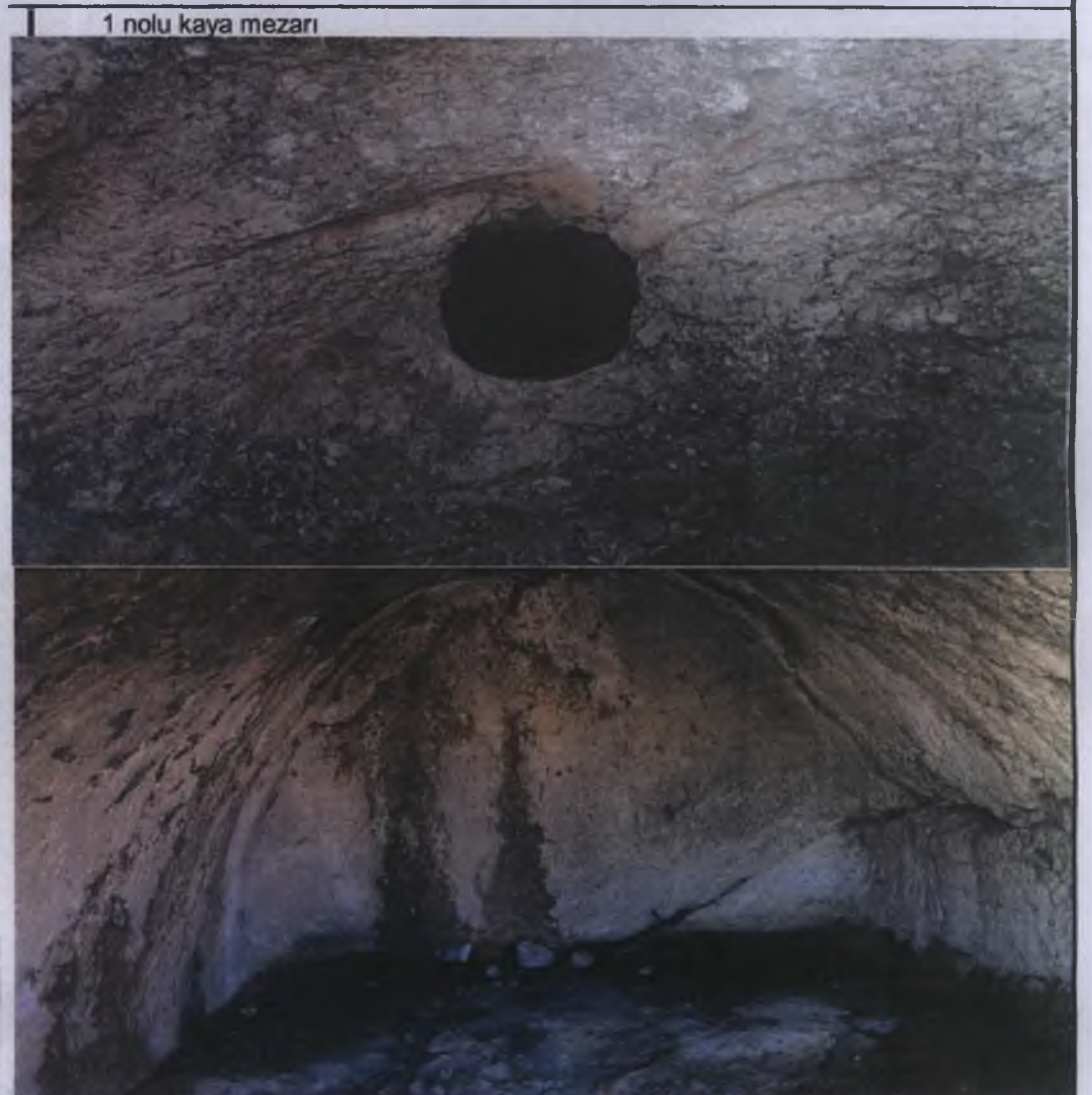
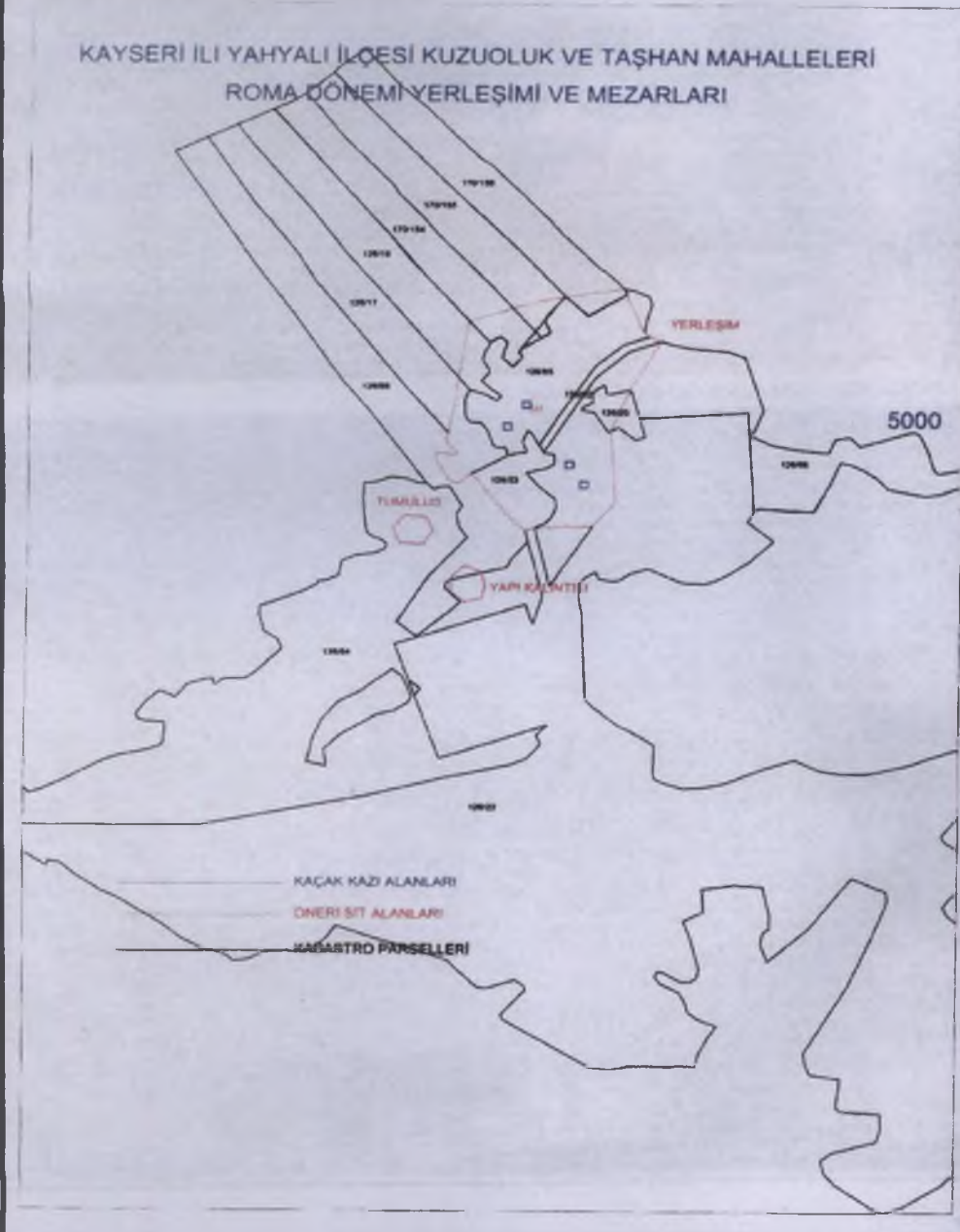
Kayseri İli, Yahyalı İlçesi, Kuzuluk Mahallesinde yer alan tapunun 126 ada, 17, 18, 20, 22, 53, 62, 64, 65, 66 ve 68 parselleri ile Taşhan Mahallesi özel mülkiyete ait tapunun 170 ada, 154, 155 ve 156 numaralı parselleri üzerinde bulunan “Kuzuluk-Taşhan Mahallesi Roma Dönemi Yerleşimi ve Mezarlar”ın 2863 sayılı Yasanın 6. maddesi kapsamına giren özellikler taşıması nedeniyle kararımız eki 1/5000 ölçekli kadastral haritada gösterildiği ve 1/25000 ölçekli harita üzerinde koordinatlandırıldığı şekliyle I. derece arkeolojik sit alanı olarak tescil edilmesine,

- Kayseri İli, Yahyalı İlçesi, Kuzuluk Mahallesi **126 ada, 17, 18, 20, 22, 53, 62, 64, 65, 66 ve 68** parselleri ile Taşhan Mahallesi **170 ada, 154, 155 ve 156** numaralı parsellerinin pafta, fen klasörü ve tapu kütüğü beyanlar hanesine “**Bir kısmı I. Derece Arkeolojik Sit Alanıdır**” şerhinin ilgili Tapu ve Kadastro Müdürlüklerince verilmesine,
- Sit alanı için; Kültür ve Tabiat Varlıklarını Koruma Yüksek Kurulu’nun 05.11.1999 gün ve 658 sayılı ilke kararının I. derece arkeolojik sit alanlarına ilişkin belirlenen Koruma ve Kullanma Koşullarının geçerli olduğuna,
- Kaçak kazılara ilişkin konunun; Kayseri Valiliği İl Kültür ve Turizm Müdürlüğü’nün 27.03.2018 gün ve 261917 sayılı yazısı ile Yahyalı Cumhuriyet Başsavcılığına intikal ettirildiği anlaşıldığından yeniden suç duyurusunda bulunulmasına gerek olmadığına,
- Can ve mal güvenliği açısından tehlike arz ettiği anlaşılan çukurların adli makamların uygun görüşü alındıktan sonra ilgili Müze Müdürlüğü denetiminde yerel yönetimlerce ivedilikle kapatılmasına,
- Uygulama sonrasına ilişkin bilgi belgelerin Kurul Müdürlüğüne bilgi amaçlı iletilmesi gerektiğine,
- Sit alanında daha fazla tahribata neden olunmaması için taşınmazın belli aralıklarla yerel yönetimlerce ve kolluk kuvvetlerince kontrolünün sağlanmasına karar verildi.

ASLI GİBİDİR


AVRUPA KONSEYİ	DOĞAL VE KÜLTÜREL VARLIKLARI KORUMA ENVANTERİ	D.K.V.K.E	SİT	ENVANTER NO:	14.03.2018 Gün ve 3477 Sayılı
TÜRKİYE	KÜLTÜR VARLIKLARI VE MÜZELER GENEL MÜDÜRLÜĞÜ			HARİTA NO:	karar ekidir. 528
İLİ: KAYSERİ	İLÇESİ: YAHYALI	MAHALLE KÖY: TAŞHAN - KUZOLUK		KADASTRO:	
		VEYA MEVKİİ : DANAÖZÜ- ÇAKMAKGEDİĞİ		PAFTA:	L34c20a-
ADI: KUZOLUK -TAŞHAN MAHALLESİ ROMA DÖNEMİ YERLEŞİMİ VE MEZARLAR				ADA:	170/126 PARSEL: 154-155-156/ 17-18-20-22-53-62-64-65-66-68
<p>GENEL TANIM: İlimiz Yahyalı İlçesine bağlı Taşhan mahallesinin 5.4 km. güney batısında, Kuzuluk Mahallesinin ise 2.5 km. kuzeybatısında bulunmaktadır, Taşhan-Kuzuluk Mahallesi, Danaözü-Çakmakgediği Mevkiinde, doğal kayalık bir tepe üzerinde iki adet kaya mezarının olduğu, kaya mezarların hemen yakınındaki, kuzeybatı-kuzeydoğu doğrultusunda uzanan yaklaşık 200 metre genişlik, 300 metre uzunluktaki bir alanda, Roma Dönemi seramiklerin yoğun bir biçimde bulunduğu, arazinin yerleşimi gösterir tarzda doğal olmayan bir yükseltiye sahip olduğu tespit edildi. Roma dönemi yerleşim alanında çok sayıda farklı ölçü ve derinlikteki kaçak kazı ve tarımsal faaliyetler nedeni ile tahribatın olduğu görüldü</p> <p>2 nolu kaya mezarın yaklaşık 180 metre kuzey batı yönünde yaklaşık 10 metre çapında bir Tümülüs mezarın olduğu, Tümülüsün mezar odasının kaçak kazılar nedeni ile açığa çıkarılarak tahrip edildiği görüldü. Mezar odasının yapısından dolayı bu Tümülüs'ün Roma Devrinde oluşturulmuş olduğu düşünülmektedir.</p> <p>Tümülüs'ün 80 metre güneydoğusunda, yaklaşık 10 metre uzunluğundaki bir alan üzerinde düzgün kesme taşlardan oluşturulmuş dikdörtgen planlı, duvar yapısı ve taş işçiliği özellikleri nedeni ile Roma İmparatorluk devrine tarihlendirdiğimiz bir yapı kalıntısının (anıt mezar?) olduğu tespit edildi.</p>					
ŞİMDİKİ TEHLİKELER KAÇAK KAZI, TARIMSAL FAALİYETLER					
ŞİMDİKİ DURUM :					
SİT POTANSİYELİ	: I. ARKEOLOJİK SİT ALANI			KORUMA DERECESESİ : I. DERECE ARKEOLOJİK SİT ALANI	
ŞİMDİKİ KORUMA	: KORUMASIZ			HAZIRLAYANLAR: 22/03/2018	
				Gökhan YILDIZ ARKEOLOG	
				Mehmet F. YAVAŞ MÜZE ARASTIRMACISI	
ÖNERİLEN KORUMA	: I. DERECE ARKEOLOJİK SİT ALANI			KONTROL EDEN: Serdar OKUR 22/03/2018	
				Müze Müdürü	
YAYIN DİZİSİ	:			K.K.V.K. B. K. KARARLARI	
				NO: TARİH:	
				NO: TARİH:	
GÖZLEMLER	:			REVİZYON	
				K.K.V.K.B.K. ONAYI:/.../2018	

HARİTALAR, FOTOĞRAFLAR :



At July 2018

2 nolu kaya mezarı



TÜMÜLÜS



TÜMÜLÜS MEZAR İÇİ



YAPI KALINTISI (ANIT MEZAR ?)



ROMA YERLEŞİM ALANI GENEL GÖRÜNÜM

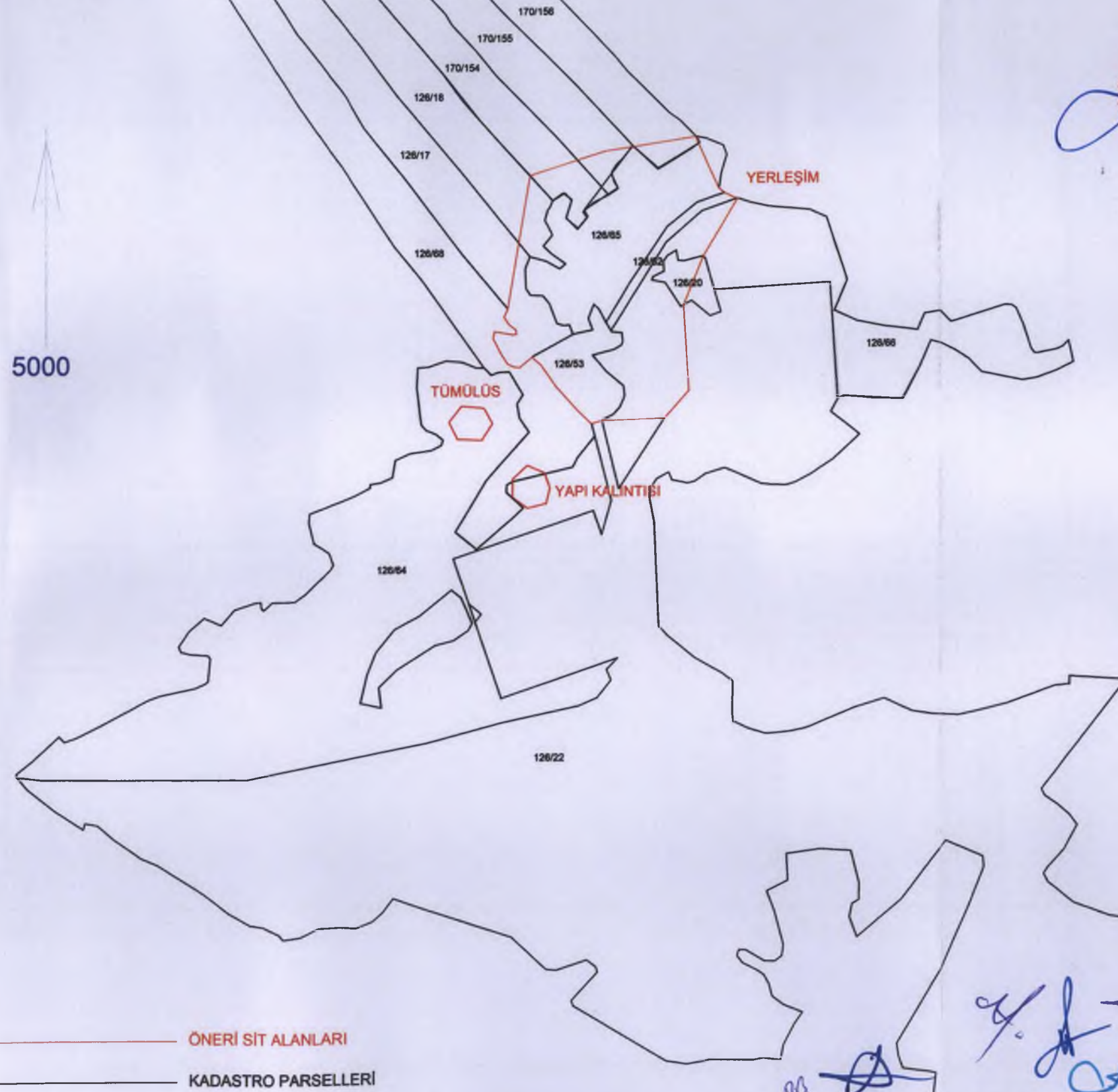


50 m. - 100 m. - 150 m. - 200 m. - 250 m. - 300 m. - 350 m. - 400 m. - 450 m. - 500 m. - 550 m. - 600 m. - 650 m. - 700 m. - 750 m. - 800 m. - 850 m. - 900 m. - 950 m. - 1000 m.

KAYSERİ İLİ YAHYALI İLÇESİ KUZU OLUK VE TAŞHAN MAHALLELERİ

ROMA DÖNEMİ YERLEŞİMİ VE MEZARLARI

Kayseri Kültür Varlıklarının
Koruma Bölge Kurulunun
14.09.2018 Gün ve 3477 Sayılı
karar ekidir.



Nokta No	Y	X
1	453598.70	4217139.32
2	453621.99	4217086.97
3	453627.95	4217082.38
4	453636.29	4217078.20
5	453640.68	4217076.70
6	453606.52	4217018.68
7	453586.61	4216969.94
8	453592.06	4216884.00
9	453567.37	4216856.22
10	453504.40	4216853.78
11	453493.90	4216850.68
12	453479.53	4216864.45
13	453466.71	4216878.74
14	453458.47	4216887.93
15	453443.31	4216910.09
16	453434.66	4216917.56
17	453422.48	4216907.42
18	453416.47	4216907.84
19	453410.47	4216910.91
20	453404.94	4216919.37
21	453396.05	4216936.47
22	453397.43	4216943.55
23	453415.73	4216940.32
24	453419.12	4216940.78
25	453418.81	4216944.78
26	453411.43	4216950.93
27	453406.97	4216958.00
28	453410.51	4216966.00
29	453432.76	4217100.15
30	453508.41	4217124.67
T1	453364.36	4216868.67
T2	453386.85	4216866.64
T3	453395.38	4216851.07
T4	453384.63	4216834.38
T5	453360.16	4216835.50
T6	453351.63	4216852.55
Y1	453430.07	4216808.98
Y2	453447.04	4216801.62
Y3	453452.57	4216786.48
Y4	453448.88	4216770.73
Y5	453430.47	4216766.02
Y6	453415.54	4216776.87
Y7	453415.54	4216795.28

NOT: Koordinatlar ITRF 3 Derecelik Sistemde Hazırlanmıştır