

T.C.
KÜLTÜR VE TURİZM BAKANLIĞI
Kayseri Kültür Varlıklarını Koruma Bölge Kurulu

KARAR

Toplantı no ve tarih : 225- 05.10.2018
Karar no ve tarih : 3516 -05.10.2018

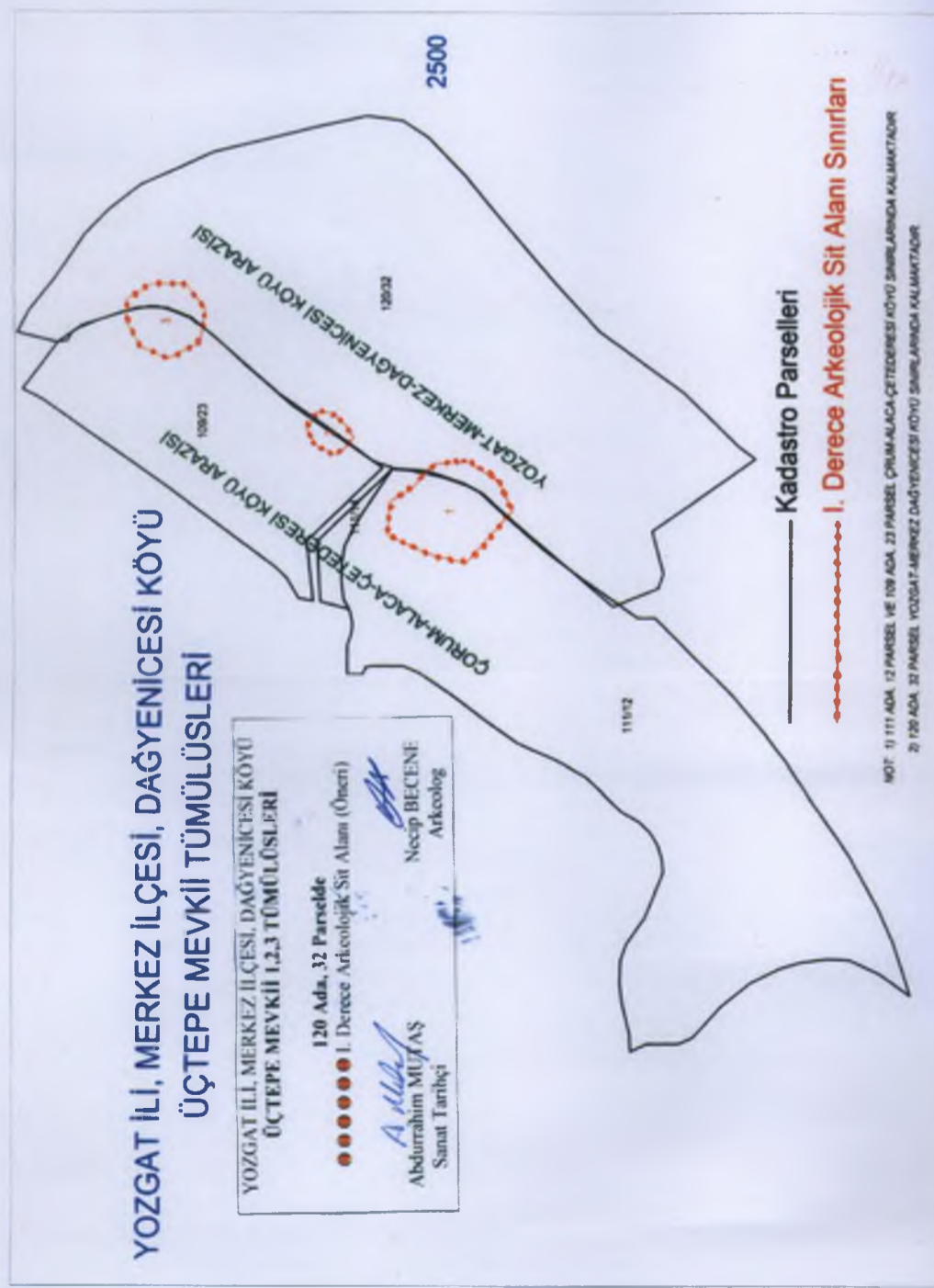

Toplantı Yeri
KAYSERİ

Yozgat İli, Merkez, Dağyenicesi Köyü sınırlarında kalan özel mülkiyete ait 120 ada, 32 parselin bir kısmı ile Çorum İli, Alaca İlçesi, Çetederesi Köyü sınırlarında kalan özel mülkiyete ait 111 ada,12 parsel ve özel mülkiyete ait 109 ada, 23 parselin bir kısmında bulunan Üçtepe Mevkii Tümülüsleri I,II,III'ün 1.derece arkeolojik sit alanı olarak tescilinin değerlendirilmesi istemine ilişkin Yozgat Müze Müdürlüğünün 20.11.2017 gün ve 1531 sayılı yazısı, Kayseri Çevre ve Şehircilik İl Müdürlüğünün 19.12.2017 gün ve E.12230 sayılı yazısı, Kültür ve Turizm Bakanlığı Yatırım ve İşletmeler Genel Müdürlüğünün 28.12.2017 gün ve E.275982 sayılı yazısı, Yozgat Müze Müdürlüğünün 28.12.2017 gün ve 1727 sayılı yazısı, Enerji ve Tabii Kaynaklar Bakanlığı Maden İşleri Genel Müdürlüğünün 29.01.2018 gün ve E.404543 sayılı yazısı, Yozgat Özel İdaresinin 01.03.2018 gün ve E.2166 sayılı yazısı, 01.10.2018 gün ve 4960475 sayılı raporu okundu, dosyasındaki bilgi ve belgeler incelendi, yapılan görüşme sonucunda;

Yozgat İli, Merkez, Dağyenicesi Köyü sınırlarında kalan özel mülkiyete ait 120 ada, 32 parselin bir kısmı ile Çorum İli, Alaca İlçesi, Çetederesi Köyü sınırlarında kalan özel mülkiyete ait 111 ada,12 parsel ve özel mülkiyete ait 109 ada, 23 parselin bir kısmında bulunan "Üçtepe Mevkii Tümülüsleri I,II,III"ün Yozgat ili sınırları içinde kalan kısmının kararımız eki 1/25000 ölçekli haritada koordinatlandırıldığı ve 1/2500 ölçekli kadastral haritada gösterildiği şekli ile I. Derece arkeolojik sit alanı olarak tescil edilmesinin uygun olduğuna; 120 ada, 32 parsel ile 111 ada, 12 parsel ve 109 ada, 23 parselin pafta ve fen klasörleriyle tapu kütüğü beyanlar hanesine "**bir kısmı 1.derece arkeolojik sit alanıdır**" şerhinin Tapu ve Kadastro Müdürlüklerince 13.03.2012 tarih ve 28232 sayılı Resmi Gazetede yayımlanarak yürürlüğe giren "Korunması Gerekli Taşınmaz Kültür Varlıklarının ve Sitlerin Tespit ve Tescili Hakkında Yönetmelik" gereği verilmesine; ayrıca Çorum İli sınırları içerisinde kalan kısmının yetki ve görev alanımız dışı olması nedeniyle mevzuatları gereği Ankara II nolu Kültür Varlıklarını Koruma Bölge Kurulunda değerlendirilmesine; tümülüslerde kaçak kazı yapanlar hakkında yasal işlem başlatılmasına; adli makamların uygun görüşü alındıktan sonra I ve III nolu tümülüslerdeki can ve mal güvenliği tehlikesi arzeden kaçak kazı çukurlarının Müze Müdürlüğü denetiminde yerel yönetimlerce kapatılabileceğine; bu alanlarda kaçak kazı ve tahribat yapılmaması için gerekli güvenlik önlemlerinin ilgili Valilikçe alınması ve söz konusu taşınmazların belli aralıklarla kolluk kuvvetlerince kontrol edilmesinin sağlanması gerektiğine karar verildi.

ASLI GİBİDİR

AVRUPA KONSEYİ	DOĞAL VE KÜLTÜREL VARLIKLARI KORUMA ENVANTERİ	D.K.V.K.E	SİT	ENVANTER NO: 89
TÜRKİYE	KÜLTÜR VARLIKLARI VE MÜZELER GENEL MÜDÜRLÜĞÜ			HARİTA NO:
İLİ: YOZGAT	İLÇESİ: MERKEZ	MAHALLE / KOY veya MEVKİL: Dağyenicesi Köyü		
KADASTRO PAFTA: ADA: 120 PARSEL: 32				
ADI: Üçtepe Mevkii 1,2,3 Tümülsleri				
GENEL TANIM: Yozgat İli, Merkez İlçesi Dağyenicesi Köyü ve Çorum İli, Alaca İlçesi, sınırları içerisinde yer alan Üçtepe Tümülsleri Dağyenicesi Köyünün yaklaşık olarak 2 km kuzeybatısında, Yozgat-Çorum yolunun ise yaklaşık olarak 450 m kuzeydoğusunda yer alır. I. Tümüls: Bir kısmı Yozgat İli, Merkez İlçesi, Dağyenicesi Köyü, 120 ada, 32 parsel ile Çorum İli, Alaca İlçesi, Çetederesi Köyü, 111 ada 12 parselde yer alır. Tümüls yaklaşık olarak 50 m çapındadır. Tümülsü boydan boya yer yer 5 m genişliğinde iş makinesi ile kazılmış tepe noktasında derinlik 5 m kadar ulaşılmakta olan geçmiş dönemlere ait kaçak kazı çukurları vardır. Tehlike arz etmektedir. II. Tümüls: 2. Tümüls I. Tümülsün yaklaşık olarak 50 m kuzeydoğusunda yer alır. Tümüls Dağyenicesi Köyü, 120 ada 32 parsel ile Çorum İli, Alaca İlçesi, Çetederesi Köyü, 109 ada 23 parselde yer alır. Tümüls 15 m çapındadır. Tümüls tarımsal amaçlı sürülmüş ve üzeri yayvanlaşmıştır. Tepe kısmında geçmiş dönemlere ait 4x2x1,5 m çapında yayvanlaşmış tehlike arz etmeyen kaçak kazı çukuru vardır. III. Tümüls: 2. Tümülsün yaklaşık olarak 80 m kuzeydoğusundadır. Dağyenicesi Köyü, 120 ada 32 parsel ile Çorum İli, Alaca İlçesi, Çetederesi Köyü, 109 ada 23 parselde yer alır. 30 m çapındadır. Tepe kısmında geçmiş dönemlere ait L şeklinde 20 m uzunluğunda 5 m genişliğinde yer yer 4 m derinliğe ulaşan kaçak kazı çukuru vardır. Ayrıca ufak tefek kaçak kazı çukurları da görülür.				
ŞİMDİKİ TEHLİKELER: Kaçak kazı.				
ŞİMDİKİ DURUM: Tümüls				
SİT POTANSİYELİ: I. Derece Arkeolojik Sit.			KORUMA DERECEŚİ: I. Derece Arkeolojik Sit.	
ŞİMDİKİ KORUMA: Korumasız.			HAZIRLAYANLAR: Necip BECENE Arkeolog	
ÖNERİLEN KORUMA: 120 no'lu ada 32 parselde I. Derecede Arkeolojik Sit Alanı Olarak Tescili ve Kolluk Kuvvetlerince Korunması.			Abdurrahim MUTAŞ Sanat Tarihi	
			KONTROL EDEN: Hasan Kerim ŞENYURT Müze Müdürü 17.../11/2017	
YAYIN DİZİSİ:			K.K.V.K.B.K. KARARLARI	
			No: 05.../10/2018	
GÖZLEMLER: 05.10.2018..Gün ve 3.5.16 Sayılı karar ekidir.			REVİZYON: K.K.V.K.B.K. ONAYI: .../.../20..	



PS [unclear] DE [unclear] [unclear]
 [unclear] [unclear] [unclear] [unclear]
 [unclear] [unclear] [unclear] [unclear]

N

[unclear] [unclear] [unclear] [unclear] [unclear] [unclear]
 [unclear] [unclear] [unclear] [unclear] [unclear] [unclear]
 [unclear] [unclear] [unclear] [unclear] [unclear] [unclear]
 [unclear] [unclear] [unclear] [unclear] [unclear] [unclear]
 [unclear] [unclear] [unclear] [unclear] [unclear] [unclear]

[unclear] [unclear] [unclear] [unclear]
 [unclear] [unclear] [unclear] [unclear]
 [unclear] [unclear] [unclear] [unclear]
 [unclear] [unclear] [unclear] [unclear]
 [unclear] [unclear] [unclear] [unclear]



YOZGAT İLİ, MERKEZ İLÇESİ, DAĞYENİCESİ KÖYÜ ÜÇTEPE MEVKİİ TÜMÜLÜSLERİ

I. Derece Arkeolojik Sit Alanları

ED-50 KOORDİNATLAR

UTM 6 DERECELİK

UTM 3 DERECELİK

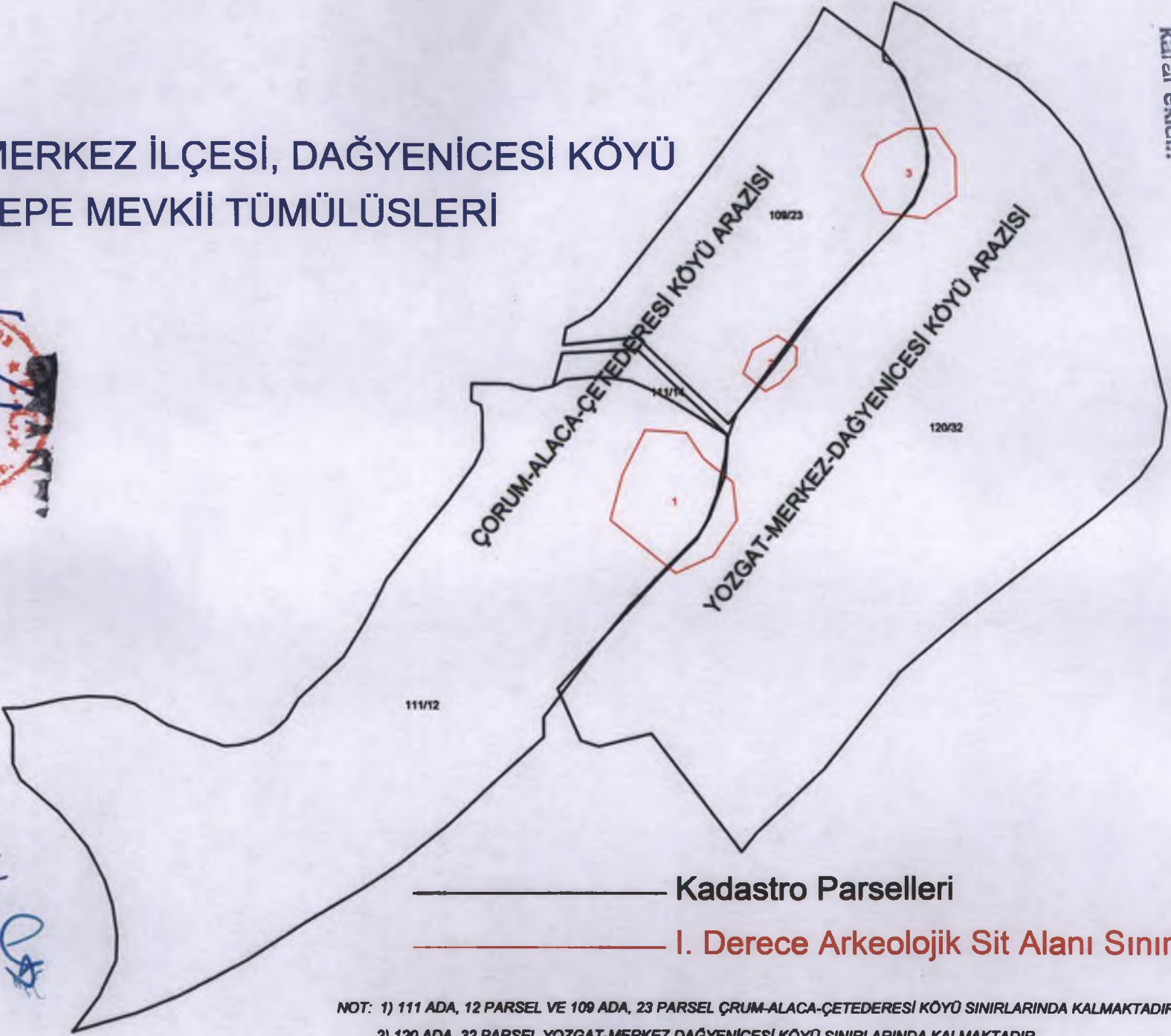
Nokta No	Y	X	Y2	X2
TMLS I 1	664055.60	4429664.77	407923.84	4430224.64
TMLS I 2	664026.44	4429688.74	407895.50	4430249.58
TMLS I 3	664032.17	4429709.67	407901.93	4430270.31
TMLS I 4	664042.18	4429729.34	407912.60	4430289.64
TMLS I 5	664060.61	4429728.09	407930.98	4430287.77
TMLS I 6	664067.94	4429716.64	407937.92	4430276.08
TMLS I 7	664081.17	4429705.91	407950.79	4430264.90
TMLS I 8	664082.96	4429688.74	407952.00	4430247.68
TMLS I 9	664072.15	4429672.60	407940.65	4430231.91
TMLS II 1	664095.93	4429746.97	407966.92	4430305.45
TMLS II 2	664086.11	4429755.01	407957.38	4430313.82
TMLS II 3	664090.37	4429765.53	407961.99	4430324.19
TMLS II 4	664101.13	4429771.80	407972.95	4430330.09
TMLS II 5	664109.87	4429766.48	407981.52	4430324.48
TMLS II 6	664109.52	4429758.67	407980.90	4430316.69
TMLS II 7	664102.55	4429750.87	407973.67	4430309.13
TMLS III 1	664159.33	4429864.59	408034.25	4430420.89
TMLS III 2	664172.36	4429864.78	408047.28	4430420.64
TMLS III 3	664180.98	4429851.75	408055.47	4430407.32
TMLS III 4	664181.17	4429834.13	408055.06	4430389.71
TMLS III 5	664167.22	4429824.22	408040.78	4430380.27
TMLS III 6	664148.50	4429826.79	408022.16	4430383.47
TMLS III 7	664139.32	4429843.67	408013.55	4430400.65
TMLS III 8	664146.30	4429857.80	408021.00	4430414.54

YOZGAT İLİ, MERKEZ İLÇESİ, DAĞYENİCESİ KÖYÜ
ÜÇTEPE MEVKİİ TÜMÜLÜSLERİ

Kayseri Kültür Varlıklarının
Korumaya Eşige Kurulununun
05.10.2018 Gün ve 3516 Sayılı
karar ekidir.



Handwritten signatures and initials in blue ink.



NOT: 1) 111 ADA, 12 PARSEL VE 109 ADA, 23 PARSEL ÇRUM-ALACA-ÇETEDERESİ KÖYÜ SINIRLARINDA KALMAKTADIR.
2) 120 ADA, 32 PARSEL YOZGAT-MERKEZ DAĞYENİCESİ KÖYÜ SINIRLARINDA KALMAKTADIR.