

**T.C.**  
**KÜLTÜR VE TURİZM BAKANLIĞI**  
**Kayseri Kültür Varlıklarını Koruma Bölge Kurulu**  
**KARAR**

**Toplantı no ve tarih :** 228- 09.11.2018

**Karar no ve tarih :** 3591 -09.11.2018

**Toplantı Yeri**  
**KAYSERİ**


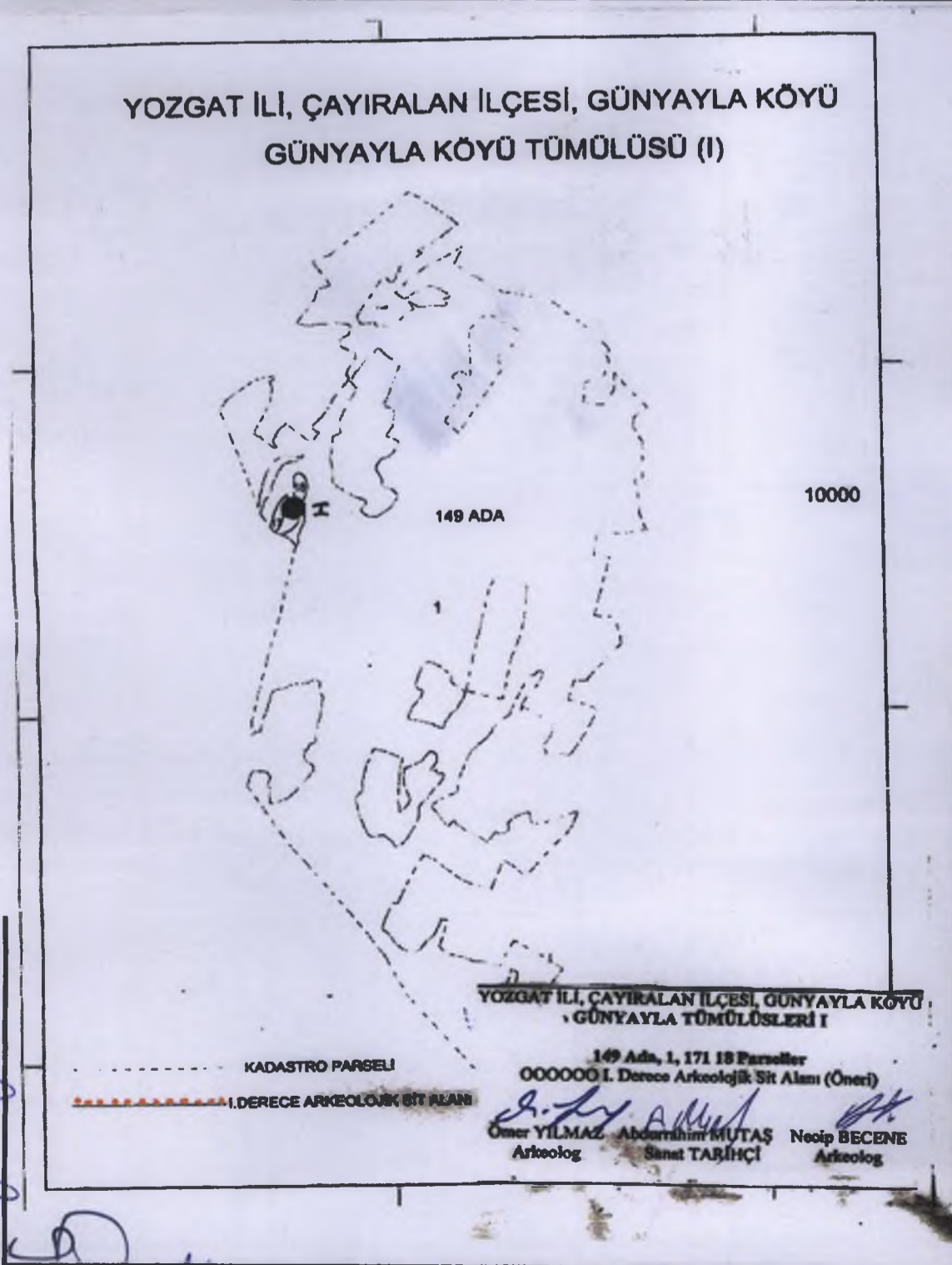
Yozgat İli, Çayıralan İlçesi, Günyayla Köyünde bulunan özel mülkiyete ait 149 ada, 17 ve 18 parsellerin bir kısmında yer alan Günyayla Köyü Tümülsü I'ın sit fişinin ve sit paftasının güncellenmesi ile Günyayla Köyünde bulunan 149 ada, 1 nolu mera parselinde yer alan Günyayla II ve III Tümülsülerinin 1.derece arkeolojik sit alanı olarak tescilinin değerlendirilmesi istemine ilişkin Yozgat Müze Müdürlüğü'nün 16.03.2017 gün ve 348 sayılı, 10.03.2017 gün ve 323 sayılı yazısı, Kültür Varlıkları ve Müzeler Genel Müdürlüğü'nün 16.10.2018 gün ve E.839678 sayılı yazısı, konuya ilişkin Yozgat İl Kültür ve Turizm Müdürlüğü'nün 03.08.2018 gün ve E.650616 sayılı yazısı, Kayseri Çevre ve Şehircilik Müdürlüğü'nün E.6906 sayılı yazısı, Kültür ve Turizm Bakanlığı Yatırım ve İşletmeler Genel Müdürlüğü'nün 08.08.2018 gün ve E.666015 sayılı yazısı, Yozgat Çevre ve Şehircilik İl Müdürlüğü'nün E.3175 sayılı yazısı, Yozgat İl Özel İdaresinin 13.08.2018 gün ve E.7886 sayılı yazısı, Enerji ve Tabii Kaynaklar Bakanlığı Maden İşleri Genel Müdürlüğü'nün 10.08.2018 gün ve E.436403 sayılı yazısı, Çayıralan Kaymakamlığının 29.08.2018 gün ve E.1002 sayılı yazısı, 30.10.2018 gün ve 507290 sayılı raportör raporu okundu, dosyasındaki bilgi ve belgeler incelendi, yapılan görüşme sonucunda;

Yozgat İli, Çayıralan İlçesi, Günyayla Köyünde bulunan özel mülkiyete ait 149 ada, 17 ve 18 parsellerin bir kısmında yer alan, Kayseri Kültür ve Tabiat Varlıklarını Koruma Bölge Kurulunun 25.01.2008 gün ve 1035 sayılı kararıyla 1.derece arkeolojik sit alanı olarak tescilli "Günyayla Köyü Tümülsü I'ın sit paftasının kararımız eki 1/25000 ölçekli haritada koordinatlandırıldığı ve 1/10000 ölçekli kadastral haritada gösterildiği şekli ile güncellenmesinin ve bu doğrultuda hazırlanan güncel sit fişinin uygun olduğuna; 149 ada, 1 nolu mera parseli ile özel mülkiyete ait 17 ve 18 parsellerin pafta ve fen klasörleriyle tapu kütüğü beyanlar hanesine "*bir kısmı 1.derece arkeolojik sit alanıdır*" şerhinin ilgili Kadastro Müdürlüklerince 13.03.2012 tarih ve 28232 sayılı Resmi Gazetede yayımlanarak yürürlüğe giren "Korunması Gerekli Taşınmaz Kültür Varlıklarının ve Sitlerin Tespit ve Tescili Hakkında Yönetmelik" gereği verilmesine; "Günyayla Köyü Tümülsü II ve III"ün kararımız eki 1/25000 ölçekli haritada koordinatlandırıldığı ve 1/10000 ölçekli kadastral haritada gösterildiği şekli ile 1.derece arkeolojik sit alanı olarak tescil edilmesinin uygun olduğuna; 149 ada, 1 nolu mera parselinin pafta ve fen klasörleriyle tapu kütüğü beyanlar hanesine "*tamamı kısmı 1.derece arkeolojik sit alanıdır*" şerhinin ilgili Kadastro Müdürlüklerince 13.03.2012 tarih ve 28232 sayılı Resmi Gazetede yayımlanarak yürürlüğe giren "Korunması Gerekli Taşınmaz Kültür Varlıklarının ve Sitlerin Tespit ve Tescili Hakkında Yönetmelik" gereği verilmesine; bu alanlarda Koruma Yüksek Kurulunun 658 sayılı ilke kararının I. derece arkeolojik sit alanlarına ilişkin 1. Maddesinde belirtilen Koruma ve Kullanma Koşullarının geçerli olduğuna; Günyayla Köyü Tümülsü I ve II'deki kaçak kazıların sorumluları hakkında yasal işlem başlatılmasına; Günyayla Köyü Tümülsü III'teki kaçak kazının sorumluları hakkında Yozgat Müze Müdürlüğü'nün 10.03.2017 gün ve 323 sayılı yazıyla yasal işlem başlatıldığı anlaşıldığından tekrar yasal işlem başlatılmasına gerek olmadığına; adli makamların uygun görüşü alındıktan sonra bu tümülüsteki can ve mal güvenliği tehlikesi arzeden kaçak kazı çukurunun Yozgat Müze Müdürlüğü denetiminde yerel yönetimlerce kapatılabileceği; bu alanlarda kaçak kazı ve tahribat yapılmaması için gerekli güvenlik önlemlerinin ilgili Kaymakamlıkça alınması ve söz konusu taşınmazın belli aralıklarla kolluk kuvvetlerince kontrol edilmesinin sağlanması gerektiğine karar verildi.

**ASLI GİBİDİR**



AVRUPA KONSEYİ	DOĞAL VE KÜLTÜREL VARLIKLARI KORUMA ENVANTERİ	D.K.V.K.E	SİT	ENVANTER NO: 12
TÜRKİYE	KÜLTÜR VARLIKLARI VE MÜZELER GENEL MÜDÜRLÜĞÜ			HARİTA NO:
İLİ: YOZGAT	İLÇESİ: ÇAYIRALAN	MAHALLE / KÖY veya MEVKİİ: Günyayla Köyü		
KADASTRO PAFTA: ADA: 149 PARSELLER: 1, 17, 18				
ADI: Günyayla Köyü Tümülsü I				
GENEL TANIM: Kayseri K.T.V.K.B.K'mn 25.01.2008 tarih ve 1035 sayılı kararı ile tescillenen Günyayla Tümülsü yer almaktadır II nolu tümülüsün yaklaşık 150 metre güneydoğusunda yer alır. Tescilli olan bu tümülüsün tepesinde geçmiş yıllarda yapıldığı öngörülen ve kapanmaya yüz tutmuş tehlike arz etmeyen yaklaşık 6x10 metre ölçülerinde 1,5 metre derinliğinde kaçak kazı çukuru yer almaktadır.				
ŞİMDİKİ TEHLİKELER: Kaçak kazılar sonucu tahribat.				
ŞİMDİKİ DURUM: Mera Üzerinde				
SİT POTANSİYELİ: I. Derece Arkeolojik Sit.			KORUMA DERECESİ: I. Derece Arkeolojik Sit.	
ŞİMDİKİ KORUMA: Korumasız.			HAZIRLAYANLAR: Necip BECENE Arkeolog Abdullah MUTAŞ Sanat Tarihçi Ömer YILMAZ Arkeolog	
ÖNERİLEN KORUMA: 1/10000 ölçekli Haritada işaretli olduğu şekliyle 249 ada, 1, 17, 18 nolu parselin I.Derece Arkeolojik Sit Alanı Olarak Tescili ve Kolluk Kuvvetlerince Korunması			KONTROL EDEN: Hasan Kerim ŞENYURT Müze Müdürü 14.11/2017	
YAYIN DİZİSİ:			K.K.V.K.B.K. KARARLARI	
GÖZLEMLER: Kayseri Kültür Varlıklarının Koruma Bölge Kurulunun 09.11.2017 Gün ve 3591 Sayılı karar ekidir.			No:	
Fatih ÇAPAR Bölge Kuralı Müdürü			REVİZYON: K.K.V.K.B.K. ONAYI: .../.../20..	





# YOZGAT İLİ, ÇAYIRALAN İLÇESİ, GÜNYAYLA KÖYÜ

## GÜNYAYLA KÖYÜ TÜMÜLÜSÜ (I)

### I.DERECE ARKEOLOJİK SİT ALANI

#### ED-50 KOORDİNATLAR

UTM 6 DERECELİK

UTM 3 DERECELİK

Nokta No	Y	X	Y2	X2
1	724122.00	4362236.91	465700.92	4360826.84
2	724146.92	4362236.76	465725.82	4360825.86
3	724159.71	4362221.18	465738.08	4360809.87
4	724158.71	4362199.60	465736.36	4360788.34
5	724136.78	4362185.37	465713.98	4360774.85
6	724110.01	4362193.96	465687.52	4360784.33
7	724107.57	4362219.78	465685.93	4360810.20

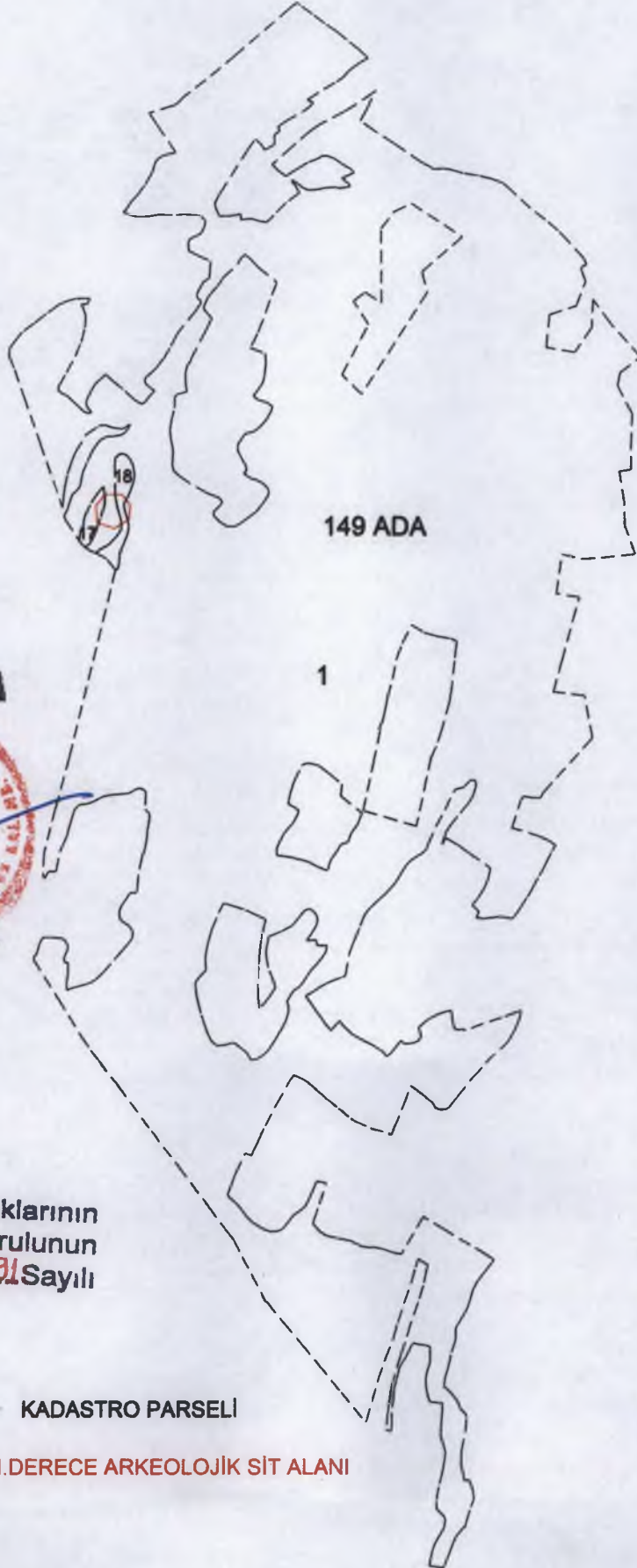
Kayseri Kültür Varlıklarının  
Koruma Bölge Kurulunun  
09.11.2008 Gün ve 2591 Sayılı  
karar ekidir.

**ONANCI**  
Fatih ÇAPAR  
Bölge Kurul Müdürü V.

Fahri



YOZGAT İLİ, ÇAYIRALAN İLÇESİ, GÜNYAYLA KÖYÜ  
GÜNYAYLA KÖYÜ TÜMÜLÜSÜ (I)



10000

ONANDI



Kayseri Kültür Varlıklarının  
Koruma Bölge Kurulunun  
09.11.2018 Gün ve 3591 Sayılı  
karar ektir.

KADASTRO PARSELI

I.DERECE ARKEOLOJİK SİT ALANI

*Handwritten signatures and initials in blue ink.*