

T.C.
KÜLTÜR ve TURİZM BAKANLIĞI
KÜTAHYA KÜLTÜR VARLIKLARINI KORUMA BÖLGE KURULU
KARAR

Toplantı Tarihi ve No : 22.05.2014-84
Karar Tarihi ve No : 22.05.2014-1686

43.03/58
Toplantı Yeri
ÇAVDARHISAR/KÜTAHYA

Kütahya İli, Çavdarhisar İlçesi, ilçe merkezinde yer alan Antik Su Bendinin tesciline ilişkin bilgi ve belgelerin değerlendirilmesi istemine ilişkin; Kütahya Kültür Varlıklarını Koruma Bölge Kurulu Müdürlüğü'nün 06.09.2013 tarih ve 1326 sayılı yazısı, Kütahya Valiliği Kadastro Müdürlüğü'nün 07.10.2013 tarih ve 44053774-306/476(Emet) sayılı yazısı ve ekleri, kurum görüşlerinin bildirilmesinin istendiği Kütahya Kültür Varlıklarını Koruma Bölge Kurulu Müdürlüğü'nün 14.11.2013 tarih ve 1653 sayılı yazısı, istenen kurum görüşlerinin iletildiği İller Bankası Anonim Şirketi'nin 26.11.2013 tarih ve 44812147.202.99-36295 sayılı yazısı, Kültür ve Turizm Bakanlığı, Yatırım ve İşletmeler Genel Müdürlüğü'nün 27.11.2013 tarih ve 35698499/431220001-226028 sayılı yazısı, Çavdarhisar Kaymakamlığı, İlçe Kültür ve Turizm Bürosunun 12.12.2013 tarih ve 19571337-166.03-825 sayılı yazısı, Kütahya Valiliği, Çevre ve Şehircilik İl Müdürlüğü'nün 18.12.2013 tarih ve 28164726/07669 sayılı yazısı, Kütahya İl Özel İdaresi, İmar ve Kentsel İyileştirme Müdürlüğü'nün 05.12.2013 tarih ve 35867791-754-10141 sayılı yazısı, Enerji ve Tabii Kaynaklar Bakanlığı Maden İşleri Genel Müdürlüğü'nün 05.12.2013 tarih ve 20913469-101.29.02 /656949 sayılı yazısı ve ekleri, Orman ve Su İleri Bakanlığı V. Bölge Müdürlüğü'nün 17.12.2013 tarih ve 88570880-045.01-238272 sayılı yazısı ve ekleri, bilgi ve belgelerin iletildiği; Kütahya Valiliği İl Kültür ve Turizm Müdürlüğü'nün 22.01.2014 tarih ve 70728218.168.01/239 sayılı yazısı ve ekleri ile Kütahya Kültür Varlıklarını Koruma Bölge Kurulu Müdürlüğü uzmanlarınca hazırlanan Müdürlük evrakına 20.05.2014 tarih ve 1632 sayı ile kayıtlı rapor okundu, ekleri ve işlem dosyası incelendi, yapılan görüşmeler sonucunda;

Kütahya İli, Çavdarhisar İlçesi, İlçe Merkezinde yer alan Antik Su Bendinin kararımız eki 1/25.000 ölçekli harita ile kadastro paftasında gösterildiği şekliyle I. (birinci) derece arkeolojik sit olarak tescil edilmesine; Koruma Bölge Kurulu Müdürlüğü uzmanlarınca bu alana ilişkin hazırlanan şerh konulacak parselleri gösteren listenin uygun olduğuna; Antik Su Bendi I. (birinci) derece Arkeolojik sit sınırları çevresinin dere yatağını da içine alacak şekilde III. (üçüncü) derece arkeolojik sit olarak tescil edilmesine; III. (üçüncü) derece arkeolojik sit sınırını gösterir 1/25.000 ölçekli haritası ile kadastro paftasının ve şerh konulacak parselleri gösteren listenin hazırlanarak değerlendirilmek üzere Kurulumuza iletilmesine; I. (birinci) ve III. (üçüncü) derece arkeolojik sit sınırları içinde Kültür ve Tabiat Varlıklarını Koruma Yüksek Kurulu'nun 08.11.1999 tarih ve 658 sayılı ilke kararının geçerli olduğuna; karar verildi.

T.C.
KÜLTÜR ve TURİZM BAKANLIĞI
KÜTAHYA KÜLTÜR VARLIKLARINI KORUMA BÖLGE KURULU
KARAR

Toplantı Tarihi ve No : 22.05.2014-84
Karar Tarihi ve No : 22.05.2014-1686

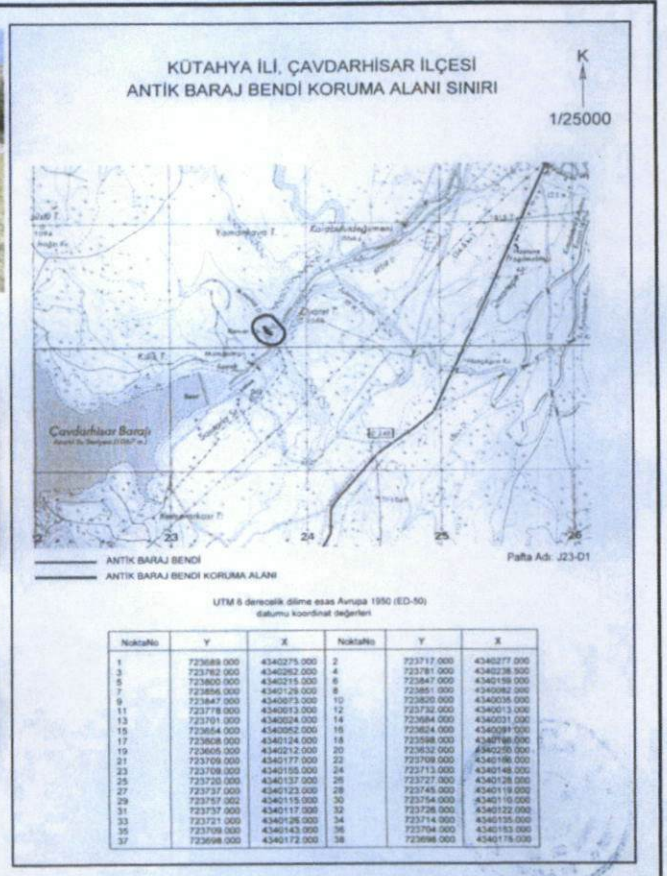
43.03/58
Toplantı Yeri
ÇAVDARHİSAR/KÜTAHYA

Kütahya İli, Çavdarhisar İlçesi, ilçe merkezinde yer alan Antik Su Bendinin tesciline ilişkin bilgi ve belgelerin değerlendirilmesi istemine ilişkin; Kütahya Kültür Varlıklarını Koruma Bölge Kurulu Müdürlüğü'nün 06.09.2013 tarih ve 1326 sayılı yazısı, Kütahya Valiliği Kadastro Müdürlüğü'nün 07.10.2013 tarih ve 44053774-306/476(Emet) sayılı yazısı ve ekleri, kurum görüşlerinin bildirilmesinin istendiği Kütahya Kültür Varlıklarını Koruma Bölge Kurulu Müdürlüğü'nün 14.11.2013 tarih ve 1653 sayılı yazısı, istenen kurum görüşlerinin iletildiği İller Bankası Anonim Şirketi'nin 26.11.2013 tarih ve 44812147.202.99-36295 sayılı yazısı, Kültür ve Turizm Bakanlığı, Yatırım ve İşletmeler Genel Müdürlüğü'nün 27.11.2013 tarih ve 35698499/431220001-226028 sayılı yazısı, Çavdarhisar Kaymakamlığı, İlçe Kültür ve Turizm Bürosunun 12.12.2013 tarih ve 19571337-166.03-825 sayılı yazısı, Kütahya Valiliği, Çevre ve Şehircilik İl Müdürlüğü'nün 18.12.2013 tarih ve 28164726/07669 sayılı yazısı, Kütahya İl Özel İdaresi, İmar ve Kentsel İyileştirme Müdürlüğü'nün 05.12.2013 tarih ve 35867791-754-10141 sayılı yazısı, Enerji ve Tabii Kaynaklar Bakanlığı Maden İşleri Genel Müdürlüğü'nün 05.12.2013 tarih ve 20913469-101.29.02 /656949 sayılı yazısı ve ekleri, Orman ve Su İleri Bakanlığı V. Bölge Müdürlüğü'nün 17.12.2013 tarih ve 88570880-045.01-238272 sayılı yazısı ve ekleri, bilgi ve belgelerin iletildiği; Kütahya Valiliği İl Kültür ve Turizm Müdürlüğü'nün 22.01.2014 tarih ve 70728218.168.01/239 sayılı yazısı ve ekleri ile Kütahya Kültür Varlıklarını Koruma Bölge Kurulu Müdürlüğü uzmanlarınca hazırlanan Müdürlük evrakına 20.05.2014 tarih ve 1632 sayı ile kayıtlı rapor okundu, ekleri ve işlem dosyası incelendi, yapılan görüşmeler sonucunda;

Kütahya İli, Çavdarhisar İlçesi, İlçe Merkezinde yer alan Antik Su Bendinin kararımız eki 1/25.000 ölçekli harita ile kadastro paftasında gösterildiği şekliyle I. (birinci) derece arkeolojik sit olarak tescil edilmesine; Koruma Bölge Kurulu Müdürlüğü uzmanlarınca bu alana ilişkin hazırlanan şerh konulacak parselleri gösteren listenin uygun olduğuna; Antik Su Bendi I. (birinci) derece Arkeolojik sit sınırları çevresinin dere yatağını da içine alacak şekilde III. (üçüncü) derece arkeolojik sit olarak tescil edilmesine; III. (üçüncü) derece arkeolojik sit sınırını gösterir 1/25.000 ölçekli haritası ile kadastro paftasının ve şerh konulacak parselleri gösteren listenin hazırlanarak değerlendirilmek üzere Kurulumuza iletilmesine; I. (birinci) ve III. (üçüncü) derece arkeolojik sit sınırları içinde Kültür ve Tabiat Varlıklarını Koruma Yüksek Kurulu'nun 08.11.1999 tarih ve 658 sayılı ilke kararının geçerli olduğuna; karar verildi.

AVRUPA KONSEYİ TÜRKİYE	DOĞAL VE KÜLTÜREL VARLIKLARI KORUMA ENVANTERİ KÜLTÜR VARLIKLARI VE MÜZELER GENEL MÜDÜRLÜĞÜ	D.K.V.K.E	SİT	ENVANTER NO : HARİTA NO: J23-D1
İLİ : KÜTAHYA	İLÇESİ : ÇAVDARHİSAR	MAHALLE, KÖY MEVKİİ :	VEYA KADASTRO : Görmüştür (Hazine) PAFTA : - ADA : PARSEL :	
ADI : ANTIK BARAJ				
GENEL TANIM : Kütahya ili'ne 55 km. uzaklıkta bulunan Çavdarhisar İlçesi'nde yer alan Aızanoz Antik Kenti'nin kuş uçuşu 3,2 km. güneybatısında yer almaktadır. Aızanoz şehri sel felaketinden korumak için, Penkalas Nehri (Bedir Dere) üzerinde, iki evrede inşa edildiği anlaşılan, günümüze iyi korunmuş bir baraj duvarı vardır. Bu iki yapı evresi, çoğu oturma basamağı olan, devşirme mermer parçalarla birbirinden ayrılmaktadır. Baraj duvarının üst kesimlerindeki kayalıklarda, antik dönemde buranın taş ocağı olarak kullanıldığına işaret eden izler bulunmaktadır.				
ŞİMDİKİ TEHLİKELER : Kaçak kazılar				
ŞİMDİKİ DURUM : Antik Baraj Bendi				
SİT POTANSİYELİ : I.Derece Arkeolojik Sit				
ŞİMDİKİ KORUMA : Örenyeri Bekçileri-Emniyet Müdürlüğü				
ÖNERİLEN KORUMA : Örenyeri Bekçileri-Emniyet Müdürlüğü-Kamera Sistemi				
YAYIN DİZİNİ :				
GÖZLEMLER : Alanda zaman zaman kaçak kazı teşebbüsleri olmaktadır.				
			KORUMA DERECESİ :	
			HAZIRLAYANLAR :	27/01/2014
			Metin TÜRKÜZÜN - Müze Müdürü (Arkeolog)	
			Serdar ÜNAN - Uzman (Arkeolog)	
			KONTROL EDEN :	
			Metin TÜRKÜZÜN	27/01/2014
			Müze Müdürü	
			REVİZYON :	
			G.M.E.E.A.Y.K. ONAYI :/01/2014

HARİTALAR, PLANLAR ve FOTOĞRAFLAR :



**KÜTAHYA KÜLTÜR VARLIKLARINI KORUMA BÖLGE KURULU'NUN 22/05/2014
TARİH VE 1686 SAYILI KARARI İLE TESCİLLENEN ANTİK SU BENDİNİN I.(BİRİNCİ)
DERECE ARKEOLOJİK SİT İÇERİSİNDE KALAN PARSELLERİN LİSTESİ**

SIRA NO	İLİ	İLÇESİ	KÖYÜ	PAFTA	ADA	PARSEL	PARSELİN ŞERH KONULACAK KISMI
1	Kütahya	Çavdarhisar	Merkez	-	-	4655	Bir Kısmı
2	Kütahya	Çavdarhisar	Merkez	-	-	4659	Büyük Bir Kısmı
3	Kütahya	Çavdarhisar	Merkez	-	-	4661	Büyük Bir Kısmı
4	Kütahya	Çavdarhisar	Merkez	-	-	4660	Tamamı

T.C.
KÜLTÜR VE TURİZM BAKANLIĞI
Kütahya Kültür Varlıklarını
Koruma Bölge Kurulu Müdürlüğü

KÜTAHYA
KÜLTÜR VARLIKLARINI KORUMA
BÖLGE KURULU MÜDÜRLÜĞÜ
22/05/2014 TARİH VE 1686
SAYILI KARAR EKİDİR

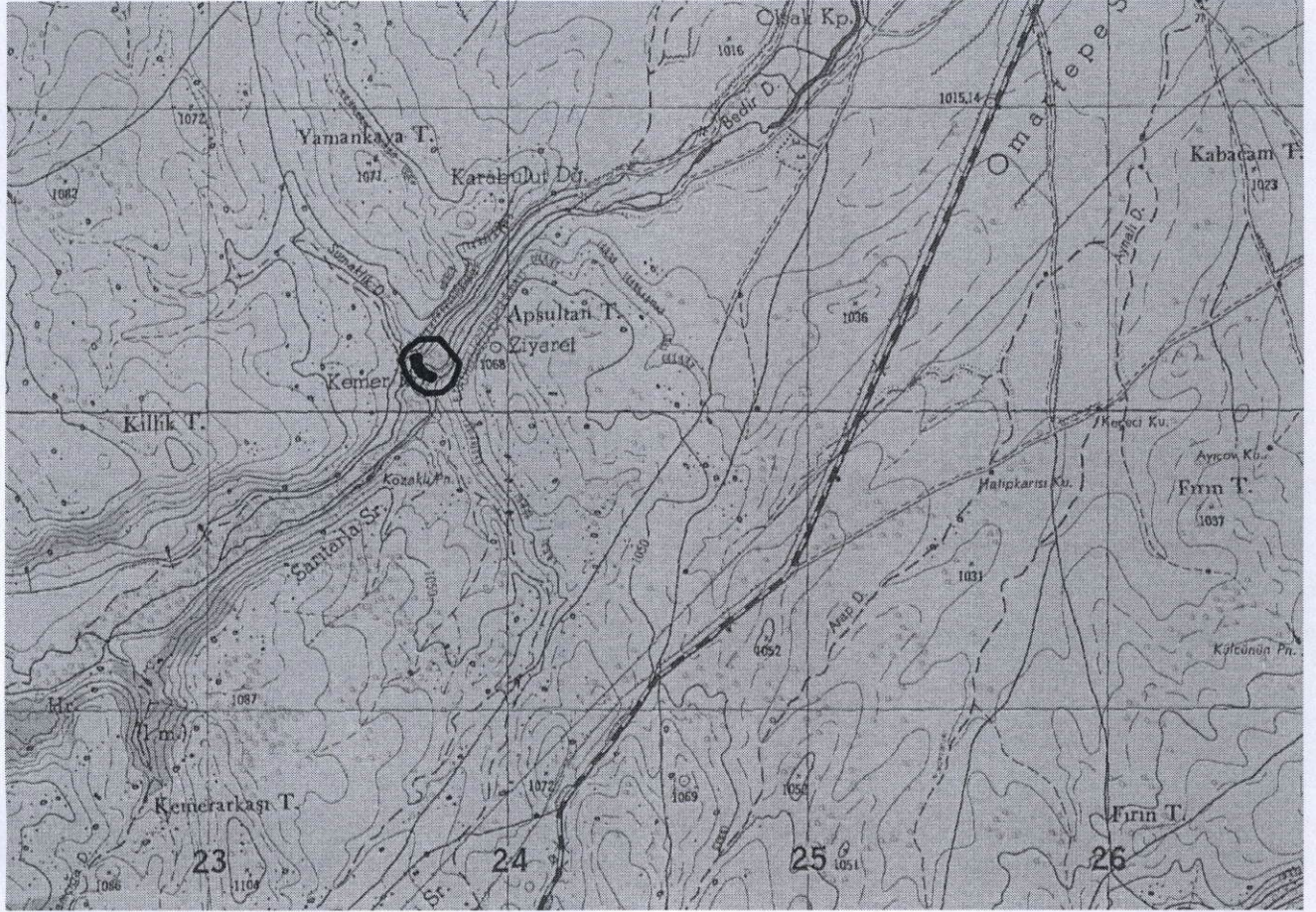
O. BERK
İnşaat Mühendisi



Filiz GÜRBOĞA
Müdür V.

KÜTAHYA İLİ, ÇAVDARHISAR İLÇESİ
ANTİK BARAJ BENDİ KORUMA ALANI SINIRI

K
1/25000



UTM 6 derecelik dilime esas Avrupa 1950 (ED-50)
datumu koordinat değerleri

NoktaNo	Y	X
1	723781.000	4340238.000
2	723800.000	4340215.000
3	723847.000	4340159.000
4	723839.000	4340127.000
5	723824.000	4340090.000
6	723791.000	4340063.000
7	723738.000	4340059.000
8	723698.000	4340083.000
9	723669.000	4340124.000
10	723654.000	4340169.000
11	723669.000	4340203.000
12	723713.000	4340236.000
13	723747.000	4340238.000
14	723709.000	4340177.000
15	723709.000	4340166.000
16	723709.000	4340155.000
17	723713.000	4340148.000
18	723720.000	4340137.000
19	723727.000	4340128.000
20	723737.000	4340123.000
21	723745.000	4340119.000
22	723757.000	4340115.000
23	723754.000	4340110.000
24	723737.000	4340117.000
25	723726.000	4340122.000
26	723721.000	4340126.000
27	723714.000	4340135.000
28	723709.000	4340143.000
29	723704.000	4340153.000
30	723698.000	4340172.000
31	723698.000	4340175.000

●●●●●●●● ANTİK BARAJ BENDİ
———— ANTİK BARAJ BENDİ KORUMA ALANI

Pafta Adı: J23-D1

T.C
KÜLTÜR VE TURİZM BAKANLIĞI
Kütahya Kültür Varlıklarını
Koruma Bölge Kurulu Müdürlüğü

KÜTAHYA
KÜLTÜR VARLIKLARINI KORUMA
BÖLGE KURULU MÜDÜRLÜĞÜ
22/05/2014 TARİH VE 1686
SAYILI KARAR EKİDİR

O. BERK
İnsaat Müh.



Filiz GURBOĞA
Müdür - V.

GÄUDARHISAR

Pafta: J23-d-07-b.


Fen Kayıt: 2014/150

(BARAJ)



— - Koruma alanı sınırı

Galısmaya konu alan ve çevresinde 3402 sayılı kanunun 22/a maddesi uyarınca yenileme kadastro çalışmaları devam etmektedir.


Alaettin DEMİR
Tas. Kont. Memuru

T.C
KÜLTÜR VE TURİZM BAKANLIĞI
Kütahya Kültür Varlıklarını
Koruma Bölge Kurulu Müdürlüğü

KÜTAHYA
KÜLTÜR VARLIKLARINI KORUMA
BÖLGE KURULU MÜDÜRLÜĞÜ
22/05/2014 TARİH VE **1686**
SAYILI KARAR EKİDİR.



Onurcan BERK
İnşaat Mühendisi

Filiz GÜRBOĞA
Müdür V.