

T.C.
KÜLTÜR ve TURİZM BAKANLIĞI
Erzurum Kültür Varlıklarını Koruma Bölge Kurulu

KARAR

Toplantı Tarihi ve No :15.05.2018-180
Karar Tarihi ve No :15.05.2018-3104

Toplantı Yeri: ERZURUM

Bayburt İli, Merkez İlçesi, Taşkesen Köyü sınırları içerisinde bulunan ve herhangi bir sit içinde bulunmayan höyüğün tescillenmesi hususundaki Bayburt Valiliği İl Kültür ve Turizm Müdürlüğü'nün 16.02.2018 gün ve 242454 sayılı yazısı gereği tescillenmesinin değerlendirilmesine yönelik 2018/242454 sayılı rapor okundu, dosyasındaki bilgi belgeler incelendi, yapılan görüşme sonucunda;

Bayburt İli, Merkez İlçesi, Taşkesen Köyü sınırları içerisinde bulunan Taşkesen II Höyüğü'nün kültür varlığı özelliği göstermesi nedeniyle I.derece arkeolojik sit olarak tesciline, sit sınırlarının kararımız eki krokide ED 50 UTM 6 derecelik koordinat sistemiyle işaretlendiği şekilde belirlenmesine karar verildi.



BAŞKAN
Prof. Dr. Hüseyin YURTTAŞ
(İmza)

BAŞKAN YARDIMCISI
Sevda KESKİN
(İmza)

ÜYE
Doç. Dr. Ali Yalçın TAVUKÇU
(İmza)

ÜYE
Dr. Erman AKSOY
(İmza)

ÜYE
Dr. Öğr. Üyesi Fatma Zehra ÇAKICI
(İmza)

ÜYE
Dr. Öğr. Üyesi Muhammet ARSLAN
(İmza)

ÜYE
Muhammet Argun KOCADAĞISTAN
(İmza)

TEMSİLCİ ÜYE
Valilik Temsilcisi
(Bulunmadı)

TEMSİLCİ ÜYE
Adem BEDİR
Müze Temsilcisi
(İmza)

TEMSİLCİ ÜYE

TEMSİLCİ ÜYE

AVRUPA KONSEYİ	DOĞAL VE KÜLTÜREL VARLIKLARI KORUMA ENVANTERİ D.K.V.K.E		SİT	ENVANTER NO:
TÜRKİYE	KÜLTÜR VE TABİAT VARLIKLARINI KORUMA GENEL MÜDÜRLÜĞÜ			HARİTA NO:
İLİ: Bayburt	İLÇESİ: Merkez	MAHALLE, KÖY VEYA MEVKİİ: Taşkesen Köyü	KADASTRO: PAFTA: ADA: PARSEL:	

ADI: Taşkesen Höyüğü II.

GENEL TANIMI: Höyük, Taşkesen köyünün 1 km güneybatısında doğal tepe üzerinde yer almaktadır. Taşkesen I. Höyük ile karşılıklı bulunmakta olup aralarından Bayburt-Taşkesen yolu geçmektedir. İncelemede höyük üzerinde birçok büyük çaplı kaçak kazı çukurlarına rastlanılmış olup kaçak kazılar sonucu yapı izleri ortaya çıkarılmıştır. Höyük, üzerinde çok sayıda kaçak kazı çukuru bulunması, tarım faaliyetlerinin ortasında kalması sebebiyle tahribata açık konumdadır. İncelemelerde çok sayıda Eski Tunç Çağı (karaz) ve Demir Çağına tarihlendirebilecek seramik parçası bulunmuş olup höyüğün bu dönemlerde yerleşim gördüğü düşünülmektedir.

ŞİMDİKİ TEHLİKELER: Kaçak kazı

ŞİMDİKİ DURUM: Yapının tamamı yıkılmış durumda olup temel seviyesinde sur duvarları gözlenmektedir.

SİT POTANSİYELİ: Höyük bazında

KORUMA DERECESESİ: 1.Derece Arkeolojik Sit

HAZIRLAYANLAR:

Belda BÜYÜKYILDIRIM
Müze Araştırmacısı
Demet ERYILMAZ
Sanat Tarihçi (D.T.H.P)

Cemil GÜRBÜZ
Sanat Tarihçi
Adem BEDİR
Arkeolog

KONTROL EDEN: 19.01.2018

Adem BEDİR
Müze Müdürü V.

KORUMA KURULU KARARLARI: Kurulumuzun
15.05.2018 gününde 3106 sayılı kararıyla
Tescil edilmiştir.

REVİZYON

G.M.E.E.A.Y.K. ONAYI


ŞİMDİKİ KORUMA: Korumasız

ÖNERİLEN KORUMA: 2863 Sayılı Kültür Varlıklarını Koruma Kanunu kapsamında kültür varlığı olarak tescil edilerek koruma altına alınması.

YAYIN DİZİSİ: : V. ÜNSAL, "Yukarı Çoruh Havzasının Tarihi ve Arkeoloji Bayburt Yöresi"2006.

GÖZLEMLER: Höyüğün korunması ve koruma alanının belirlenmesi ile ilgili çalışmalar yapılmalıdır.

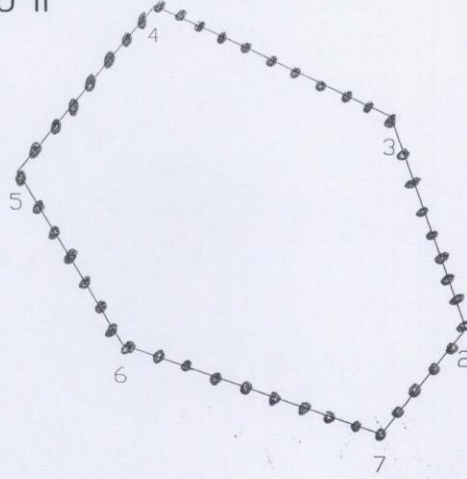

HARİTALAR, FOTOĞRAFLAR:



KROKİ YERİ

İLİ: BAYBURT
İLÇESİ: MERKEZ
MAH: TAŞKESEN
TAŞKESEN HÖYÜĞÜ II

4 464 100
600 400



... I Derece Arkeolojik Sit Sınırı

4 464 000
600 300

4 464 000
600 400

ERZURUM KÜLTÜR VARLIKLARINI KORUMA
BÖLGE KURULU'NUN 15.05.2018
GÜN VE 3104 SAYILI KARAR EKİDİR

4 463 900
600 300

ED50/6.DERECELİK KOORDİNE ÖZETİ

NoktaNo	Y	X
2	600363.001	4464047.009
3	600353.001	4464075.009
4	600322.001	4464090.009
5	600304.001	4464068.009
6	600318.001	4464045.009
7	600352.000	4464033.000