

T.C.
KÜLTÜR VE TURİZM BAKANLIĞI
Erzurum Kültür Varlıklarını Koruma Bölge Kurulu

KARAR

Toplantı Tarihi ve No: 29.08.2018-187
Karar Tarihi ve No : 29.08.2018-3303

Toplantı Yeri: ERZURUM

Bingöl İli, Solhan İlçesi, Murat Köyünde bulunan ve Kalehan Genç Enerji Üretim A.Ş. tarafından yapılması planlanan Aşağı Kaleköy Barajı ve HES Kapasite Artırımı Projesi kapsamında baraj suları altında kalacağı kesinleşen Murat (Norik) Höyüğünde Kurulumuzun 28.09.2017 tarih ve 2788 sayılı kararı gereği Kültür Varlıkları ve Müzeler Genel Müdürlüğünün 06.03.2018 tarih ve 200066 sayılı izni ile kazı çalışması başladığı ve yapılan kazı çalışmaları sırasında tescilli Murat Höyüğünün yaklaşık 50 metre doğusunda Köyaltı mevkiinde Murat Höyüğünden bağımsız ikinci bir höyüğün varlığı tespit edildiği ancak bu höyüğün de su altında kalacağı anlaşıldığından bu alanda sondaj kazısı yapılması hususundaki Elazığ Valiliği İl Kültür ve Turizm Müdürlüğünün 24.05.2018 tarihli ve 449892 sayılı yazısı ve eki rapor, Kurulumuzun 08.06.2018 tarihli ve 3192 sayılı kararı, Erzurum Bölge Kurulu Müdürlüğü uzmanlarınca hazırlanan 2018/322608 sayılı rapor okundu, dosyasındaki bilgi belgeler incelendi, yapılan görüşme sonucunda;

Bingöl İli, Solhan İlçesi, Murat Köyünde tespit edilen Norik-II Höyüğünün 2863 sayılı Kanunda öngörülen özellikleri taşıması nedeniyle I. derece arkeolojik sit olarak tesciline, sit sınırlarının kararımız eki 1/25.000 ölçekli haritada koordinatlı olarak işaretlendiği şekliyle belirlenmesine, Höyükte ilgili Müze Müdürlüğü tarafından sondaj kazısı yapılmasına karar verildi.

ASLI GİBİDİR

Güven YAVUZ
Bölge Kurulu Müdürü

BAŞKAN

Prof. Dr. Hüseyin YURTTAŞ
(İmza)

BAŞKAN YARDIMCISI

Sevda KESKİN
(İmza)

ÜYE

Doç. Dr. Ali Yalçın TAVUKÇU
(İmza)

ÜYE

Dr. Erman AKSOY
(Bulunmadı)

ÜYE

Dr. Öğr. Üyesi Muhammet ARSLAN
(İmza)

ÜYE

Muhammet Argun KOCADAĞISTAN
(İmza)

ÜYE

TEMSİLCİ ÜYE

Valilik Temsilcisi
(Bulunmadı)

TEMSİLCİ ÜYE

Ziya KILINÇ
Müze Müdürü
(İmza)

TEMSİLCİ ÜYE

TEMSİLCİ ÜYE

Bingöl İli
Solhan İlçesi
Murat Köyü

B45-02




TARANDI

ERZURUM KÜLTÜR VARLIKLARINI KORUMA
BÖLGE KURULUĞUNUN 29.08.2018
GÜN VE 3808 SAYILI KARAR EKİDİR

— Norik-II Höyüğü I. Derece Arkeolojik
M Sit Sınırı

ED50/6.DERECELİK KOORDİNE ÖZETİ

Nokta No	Y	X
1	670210.936	4306672.170
2	670152.196	4306699.717
3	670126.892	4306676.169
4	670099.774	4306649.977
5	670142.630	4306605.700
6	670166.621	4306581.017
7	670193.471	4306565.579
8	670225.687	4306610.350
9	670237.972	4306654.009

AVRUPA KONSEYİ	DOĞAL VE KÜLTÜREL VARLIKLARI KORUMA ENVANTERİ D.K.V.K.E	SİT	ENVANTER NO:
TÜRKİYE	KÜLTÜR VARLIKLARI VE MÜZELER GENEL MÜDÜRLÜĞÜ		HARİTA NO: B45-02
İLİ: BİNGÖL	İLÇESİ: SOLHAN	KÖY: MURAT KÖYÜ	KADASTRO PAFTA : ADA: PARSEL:
ADI: NORİK-II HÖYÜĞÜ			
<p>GENEL TANIM: Bingöl İli, Solhan İlçesi, Murat Köyünün yaklaşık 350 metre güneyinde bulunmaktadır. Höyük doğu-batı doğrultusunda yaklaşık 140 metre, kuzey-güney doğrultusunda yaklaşık 120 metre uzunluğundadır. Höyük büyük bir alan kaplamasına rağmen günümüze kadar alanda sürdürülen tarımsal faaliyetler, bölgede zamanında yapılan demiryolu ve karayolu yapımı çalışmalarında alınan hafriyatlarla büyük oranda tahrip edilmiştir. Yapılan traşlama ile höyük düz bir alan şekline dönüşmesine rağmen günümüze yaklaşık 5 metre yüksekliğine kadar gelebilmiştir. Höyük üzerinde çok sayıda ince ve kalın cidarlı amorf ve profil verebilecek Orta Tunç, Geç Tunç ve Demir Çağına tarihlenebilecek seramik parçalarına rastlanılmıştır. Ancak seramiklerin büyük çoğunluğu Demir Çağı seramikleridir. Yine Höyüğün kuzeydoğusunda açılan derin kaçak kazı çukurunda yaptığımız incelemede muntazam bir arkeolojik stratigrafi görülmüş olup bu çukur içerisinde 4 sıra şeklinde devam eden duvar örgüsü görülmüştür. Bu duvarın mimari üslubu Demir Çağı duvar örme tekniğiyle örtüşmektedir. Bu bağlamda Höyüğün Demir Çağında yoğun bir yerleşim gördüğü söylenebilir.</p>			
ŞİMDİKİ TEHLİKELER :			
ŞİMDİKİ DURUM :		KORUMA DERECEŚİ	
SIT POTANSİYELİ : I.Derece Arkeolojik Sit potansiyeli mevcuttur.		HAZIRLAYANLAR: 27/06/ 2018	
ŞİMDİKİ KORUMA : Korumasız.		 Hüsnü GENÇ Arkeolog	
ÖNERİLEN KORUMA :		 Muammer BUDAK Müze Araştırmacısı	
YAYIN DİZİNİ :		KONTROL EDEN:	
GÖZLEMLER		 Güven YAVUZ Bölge Kurulu Müdürü.	
		ERZURUM K.V.K.'nın 29/08/2018 gün ve 3303 sayılı kararı ile I.Derece Arkeolojik Sit olarak tescil edilmiştir.	
		REVİZYON :	

