

T.C.
KÜLTÜR VE TURİZM BAKANLIĞI
Kayseri Kültür Varlıklarını Koruma Bölge Kurulu
KARAR

Toplantı no ve tarih : 229- 05.12.2018
Karar no ve tarih : 3609 -05.12.2018

Toplantı Yeri
KAYSERİ


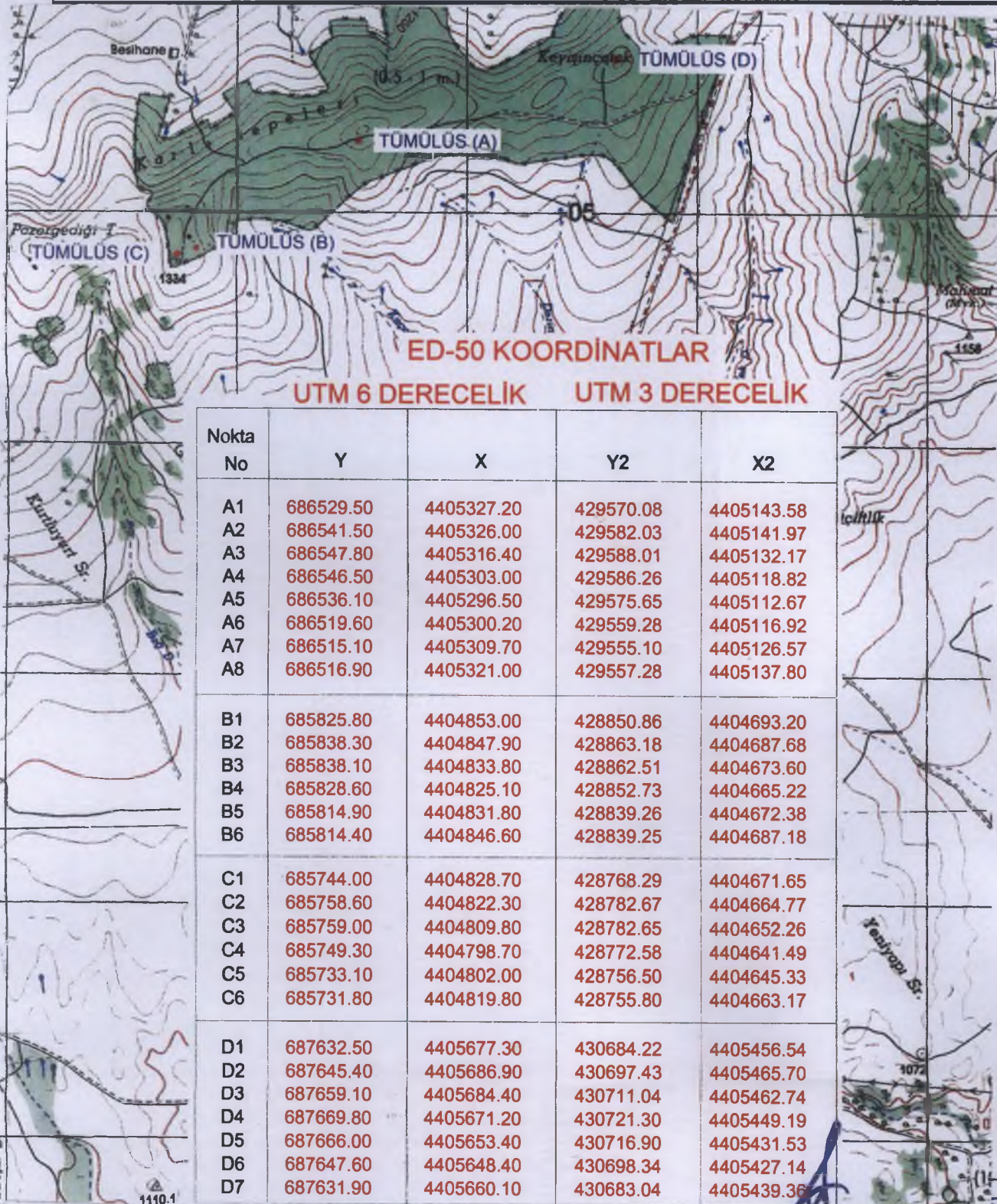
Yozgat İli, Sorgun İlçesinde bulunan, bir kısmı Akoluk Köyündeki 101 ada, 1 nolu mera parselinde ve bir kısmı Yazlak Mahallesiindeki Hazineye ait 247 ada, 38 parselde yeralan “Üçtepeler Tabiat Parkı A Tümülsü”nün; tamamı Akoluk Köyündeki 101 ada, 1 parselde yeralan “Üçtepeler Tabiat Parkı B Tümülsü”nün; tamamı Akoluk Köyündeki 101 ada, 1 parselde yeralan “Üçtepeler Tabiat Parkı C Tümülsü”nün; bir kısmı Karşıyaka Mahallesiindeki Hazineye ait 250 ada, 75 parselde; bir kısmı da Cihanşarlı Köyündeki 101 ada, 2 nolu mera parselinde yeralan “Üçtepeler Tabiat Parkı D Tümülsü”nün 1.derece arkeolojik sit alanı olarak tescilinin değerlendirilmesi istemine ilişkin Yozgat İl Kültür ve Turizm Müdürlüğünün 26.04.2017 gün ve 868 sayılı yazısı, Yozgat Müze Müdürlüğünün 18.05.2017 gün ve 686 sayılı yazısı, konuya ilişkin Kayseri Çevre ve Şehircilik İl Müdürlüğünün 22.08.2017 gün ve E.8062 sayılı yazısı, Yozgat İl Gıda Tarım ve Hayvancılık Müdürlüğünün 07.09.2017 gün ve E.2186270 sayılı yazısı, Sorgun Belediye Başkanlığının 08.09.2017 gün ve 2941 sayılı yazısı, Yozgat Müze Müdürlüğünün 12.09.2017 gün ve 1181 sayılı yazısı, Enerji ve Tabii Kaynaklar Bakanlığı Maden İşleri Müdürlüğünün 13.09.2017 gün ve E.430926 sayılı yazısı, Kültür ve Turizm Bakanlığı Yatırım ve İşletmeler Genel Müdürlüğünün 03.10.2017 gün ve E.201524 sayılı yazısı, Yozgat İl Özel İdaresinin 01.03.2018 gün ve E.2176 sayılı yazısı, Müdürlük raportörlerinin 26.11.2018 gün ve 553068 sayılı raporu okundu, dosyasındaki bilgi ve belgeler incelendi, yapılan görüşme sonucunda;

Yozgat İli, Sorgun İlçesinde bulunan, bir kısmı Akoluk Köyündeki 101 ada, 1 nolu mera parselinde ve bir kısmı Yazlak Mahallesiindeki Hazineye ait 247 ada, 38 parselde yeralan “Üçtepeler Tabiat Parkı A Tümülsü”nün; tamamı Akoluk Köyündeki 101 ada, 1 parselde yeralan “Üçtepeler Tabiat Parkı B Tümülsü”nün; tamamı Akoluk Köyündeki 101 ada, 1 parselde yeralan “Üçtepeler Tabiat Parkı C Tümülsü”nün; bir kısmı Karşıyaka Mahallesiindeki Hazineye ait 250 ada, 75 parselde; bir kısmı da Cihanşarlı Köyündeki 101 ada, 2 nolu mera parselinde yeralan “Üçtepeler Tabiat Parkı D Tümülsü”nün kararımız eki 1/25000 ölçekli haritada koordinatlandırıldığı ve 1/5000 ölçekli kadastral haritada gösterildiği şekli ile I. Derece arkeolojik sit alanı olarak tescil edilmesinin uygun olduğuna; bu doğrultuda hazırlanan sit fişinin uygun olduğuna; 247 ada, 38 parselin, 101 ada, 1 parselin, 250 ada, 75 parselin, 101 ada, 2 parselin pafta ve fen klasörleriyle tapu kütüğü beyanlar hanesine “*bir kısmı 1.derece arkeolojik sit alanıdır*” şerhinin ilgili Kadastro Müdürlüklerince 13.03.2012 tarih ve 28232 sayılı Resmi Gazetede yayımlanarak yürürlüğe giren “Korunması Gerekli Taşınmaz Kültür Varlıklarının ve Sitlerin Tespit ve Tescili Hakkında Yönetmelik” gereği verilmesine; bu alanlarda Koruma Yüksek Kurulunun 658 sayılı ilke kararının I. derece arkeolojik sit alanlarına ilişkin 1. Maddesinde belirtilen Koruma ve Kullanma Koşullarının geçerli olduğuna; tümülsülere ait sit sınırları dışında tabiat parkına ilişkin düzenleme yapılabileceğine; “Üçtepeler Tabiat Parkı A,B,C,D Tümülsüleri”nde kaçak kazı yapmak suretiyle 2863 sayılı yasaya muhalefet edenler hakkında yasal işlem başlatılmasına; adli makamların uygun görüşü alındıktan sonra A ve B Tümülsülerindeki can ve mal güvenliği tehlikesi arzeden kaçak kazı çukurlarının Yozgat Müze Müdürlüğü denetiminde yerel yönetimlerce kapatılabileceğine; bu alanlarda kaçak kazı ve tahribat yapılmaması için gerekli güvenlik önlemlerinin ilgili Kaymakamlıkça alınması ve söz konusu taşınmazların belli aralıklarla kolluk kuvvetlerince kontrol edilmesinin sağlanması gerektiğine karar verildi.

ASLI GİBİDİR

AVRUPA KONSEYİ	DOĞAL VE KÜLTÜREL VARLIKLARI KORUMA ENVANTERİ	D.K.V.K.E	SİT	ENVANTER NO: 84
TÜRKİYE	KÜLTÜR VARLIKLARI VE MÜZELER GENEL MÜDÜRLÜĞÜ			HARİTA NO:
İLİ: YOZGAT	İLÇESİ: SORGUN	MAHALLE / KÖY veya MEVKİİ: Yazlak Mah., Karşiyaka Mah., Cihanşarlı Köyü ve Akoiuk Köyü		
		KADASTRO PAFTA: ADA: PARSEL:101 ada 1 parsel, 101 ada, 2 parsel. 250 ada 75 parsel, 247 ada 38 parsel		
ADI: Üç Tepeler Tabiat Parkı A,B,C,D Tümülüsleri				
GENEL TANIM: A Tümülüsü: Yozgat İli, Sorgun İlçesi, Akoluk Köyü 101 ada, 1 parsel, 0 ada, 1482 parsel ve Sorgun İlçesi, Yazlak Mahallesi 247 ada, 38 parsel içerisinde yer almaktadır. Yaklaşık 20 metre çapında, yatay düzlemde 10 metre yüksekliğindedir. Tepe noktasında geçmiş yıllarda yapılmış olduğu düşünülen yaklaşık 3x2x2 metre ölçülerinde can ve mal güvenliği açısından tehlike arz eden bir kaçak kazı çukuru yer almaktadır.				
B Tümülüsü: Yozgat İli, Sorgun İlçesi, Akoluk Köyü, 101 ada, 1 parselde bulunmaktadır. Yaklaşık 10 metre çapındadır. Tepe noktasında 6x4x2 metre ölçülerinde can ve mal güvenliği açısından tehlike arz eden bir kaçak kazı çukuru yer almaktadır. Kaçak kazı çukuru ve çevresinde yer alan yöresel taşlardan mezar odasının dağılmış olabileceği düşünülmektedir.				
C Tümülüsü: Yozgat İli, Sorgun İlçesi, Akoluk Köyü, 101 ada, 1 parsel de yer almaktadır. Yaklaşık 10 metre çapındadır. Üzerinde tehlike arz etmeyen 4 adet kaçak kazı çukuru yer almaktadır. Kaçak kazı çukuru ve çevresinde yer alan yöresel taşlardan mezar odasının dağılmış olabileceği düşünülmektedir.				
D Tümülüsü: Yozgat İli, Sorgun İlçesi, Karşiyaka Mahallesi 250 ada, 75 parsel ve Cihanşarlı Köyü 0 ada, 2524 parsel numarasında yer almaktadır. Yaklaşık 25 metre çapındadır. Üzerinde 4x3x1,5 metre ölçülerinde yayvanlaşmış tehlike arz etmeyen kaçak kazı yer almaktadır.				
ŞİMDİKİ TEHLİKELER: Kaçak kazı.				
ŞİMDİKİ DURUM: Tümülüs				
SİT POTANSİYELİ: I. Derece Arkeolojik Sit.			KORUMA DERECESESİ: I. Derece Arkeolojik Sit.	
ŞİMDİKİ KORUMA: Korumasız.			HAZIRLAYANLAR: Büşra ÖZKAYNAR Sanat Tarihçi Bahar HASIRCI Arkeolog	
ÖNERİLEN KORUMA: Akoluk Köyü 101 ada, 1 parsel ve 0 ada, 1482 parsel, Yazlak Mah. 247 ada, 38 parsel, Cihanşarlı Köyü 0 ada, 2524 parsel ve Karşiyaka Mahallesi 250 ada, 75 parselde I. Derecede Arkeolojik Sit Alanı Olarak Tescili ve Kolluk Kuvvetlerince Korunması.			KONTROL EDEN: Hasan Kerim ŞENYURT Müze Müdürü 17.5.2017	
YAYIN DİZİSİ:			K.K.V.K.B.K. KARARLARI No: 5.../12./2018	
KAYSERİ KÜLTÜR VARLIKLARININ KORUMA BÖLGE KURULUNUN GÖZLEMLER: 05.12.2017 Gün ve 3609 Sayılı karar ekidir.			REVİZYON: K.K.V.K.B.K. ONAYI: .../.../20..	

ONANDI





247/38

YAZLAK MAHALLESİ
(ORMAN)

TÜMÜLÜS (A)



AKOLUK KÖYÜ
(ORMAN)

101/1

TÜMÜLÜS (B)

TÜMÜLÜS (C)

YOZGAT İLİ, SORGUN İLÇESİ

ÜÇ TEPELER TABİAT PARKI TÜMÜLÜSLERİ
(3 ADET)

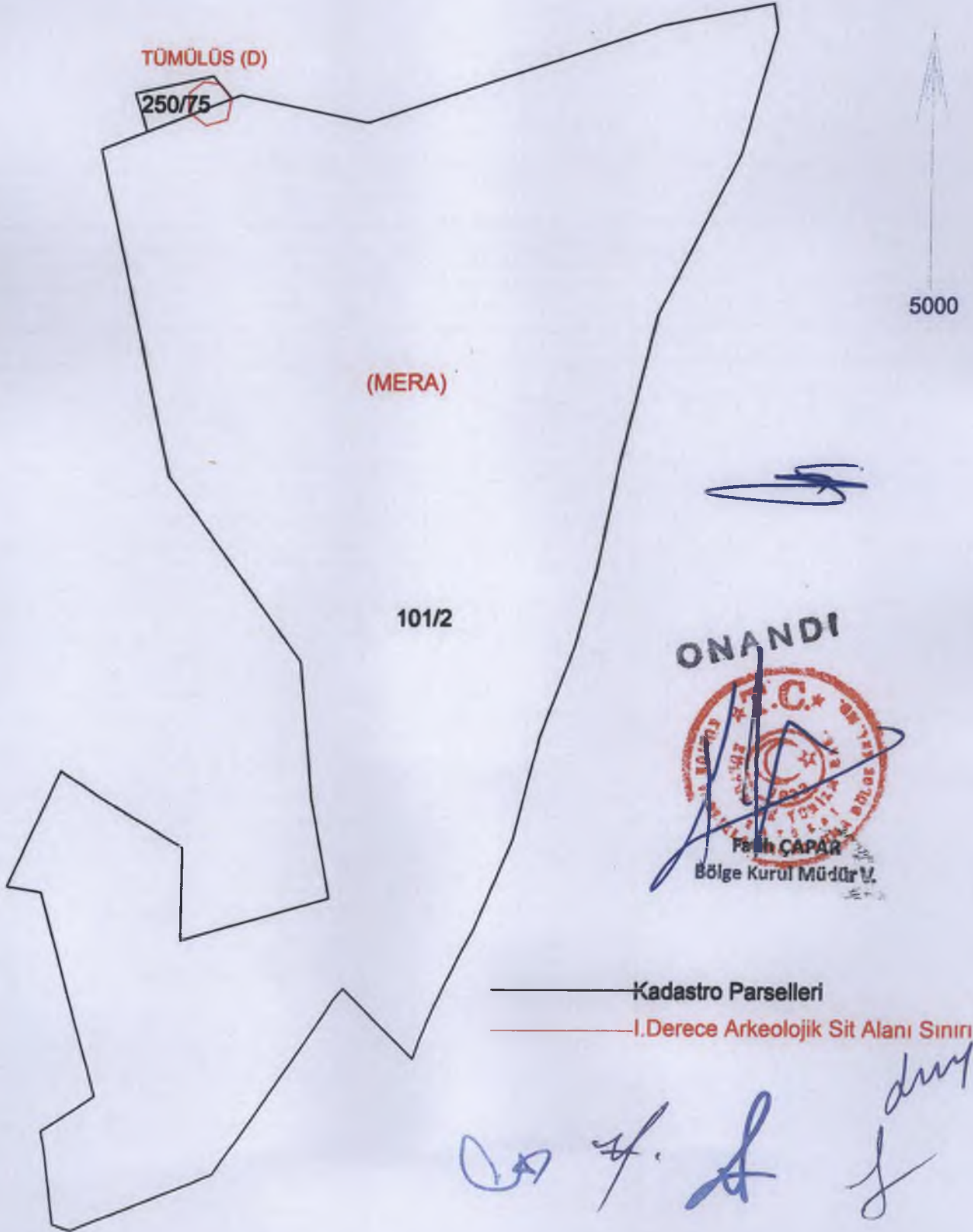
Kayseri Kültür Varlıklarının
Koruma Bölge Kurulunun
05.12.2013 Gün ve 3609 Sayılı
karar ekidir.

----- Kadastro Parselleri

----- I.Derece Arkeolojik Sit Alanı Sınırları

YOZGAT İLİ, SORGUN İLÇESİ, CİHANŞARLI VE KARŞIYAKA M.
ÜÇ TEPELER TABİAT PARKI TÜMÜLÜSLERİ (D)
(1 ADET)

Kayseri Kültür Varlıklarının
Koruma Bölge Kurulunun
05.12.2017..Gün ve 3609 Sayılı
karar ekidir.



YOZGAT İLİ, SORGUN İLÇESİ

ÜÇ TEPELER TABİAT PARKI TÜMÜLSLERİ (4 ADET)

I.Derece Arkeolojik Sit Alanı Sınırları

ED-50 KOORDİNATLAR

UTM 6 DERECELİK

UTM 3 DERECELİK

Nokta No	Y	X	Y2	X2
A1	686529.50	4405327.20	429570.08	4405143.58
A2	686541.50	4405326.00	429582.03	4405141.97
A3	686547.80	4405316.40	429588.01	4405132.17
A4	686546.50	4405303.00	429586.26	4405118.82
A5	686536.10	4405296.50	429575.65	4405112.67
A6	686519.60	4405300.20	429559.28	4405116.92
A7	686515.10	4405309.70	429555.10	4405126.57
A8	686516.90	4405321.00	429557.28	4405137.80
B1	685825.80	4404853.00	428850.86	4404693.20
B2	685838.30	4404847.90	428863.18	4404687.68
B3	685838.10	4404833.80	428862.51	4404673.60
B4	685828.60	4404825.10	428852.73	4404665.22
B5	685814.90	4404831.80	428839.26	4404672.38
B6	685814.40	4404846.60	428839.25	4404687.18
C1	685744.00	4404828.70	428768.29	4404671.65
C2	685758.60	4404822.30	428782.67	4404664.77
C3	685759.00	4404809.80	428782.65	4404652.26
C4	685749.30	4404798.70	428772.58	4404641.49
C5	685733.10	4404802.00	428756.50	4404645.33
C6	685731.80	4404819.80	428755.80	4404663.17
D1	687632.50	4405677.30	430684.22	4405456.54
D2	687645.40	4405686.90	430697.43	4405465.70
D3	687659.10	4405684.40	430711.04	4405462.74
D4	687669.80	4405671.20	430721.30	4405449.19
D5	687666.00	4405653.40	430716.90	4405431.53
D6	687647.60	4405648.40	430698.34	4405427.14
D7	687631.90	4405660.10	430683.04	4405439.36