

T.C.
KÜLTÜR VE TURİZM BAKANLIĞI
Kayseri Kültür Varlıklarını Koruma Bölge Kurulu

KARAR

Toplantı No. Ve Tarihi: 229 - 05.12.2018
Karar No. Ve Tarihi : 3611 - 05.12.2018

Toplantı Yeri
KAYSERİ

Yozgat ili, Şefaati İlçesi, Caferli Köyü, İnönü Mevkiinde 194 ada 2 parsel ile 195 ada 1 parselde Hazine adına kayıtlı taşınmazlar üzerinde Yozgat Müze Müdürlüğü uzmanlarınca yapılan incelemelerde tespit edilen **“İnönü Mevkii Tepe Üstü Yerleşiminin”** 1. Derece Arkeolojik Sit Alanı olarak tescil edilmesi talebinin değerlendirilmesine yönelik Yozgat Valiliği, İl Kültür ve Turizm Müdürlüğü, Müze Müdürlüğünün 18.05.2017 tarih 684 sayılı yazısı ile bahse konu alanın tesciline ilişkin yasal süresi içerisinde verilen kurum görüş yazıları (Kayseri Valiliği, Çevre Şehircilik İl Müdürlüğünün 20.12.2017 gün ve 12295 sayılı; Yozgat Valiliği, İl Kültür ve Turizm Müdürlüğü, Müze Müdürlüğü'nün 28.12.2017 gün ve 1725 sayılı; Yozgat Valiliği, İl Gıda Tarım ve Hayvancılık Müdürlüğünün 28.12.2017 gün ve 3358959 sayılı; Enerji ve Tabii Kaynaklar Bakanlığı Maden İşleri Genel Müdürlüğü'nün 29.01.2018 tarih ve 404578 sayılı; Yozgat İl Özel İdaresi İmar ve Kentsel İyileştirme Müdürlüğünün 01.03.2018 gün ve 2169 sayılı; Kültür ve Turizm Bakanlığı Yatırım ve İşletmeler Genel Müdürlüğü 03.01.2018 tarih ve 3223 sayılı) ile Koruma Bölge Kurulu Müdürlüğü uzmanının 22.11.2018 tarih ve 548534 sayılı dosya inceleme raporu okundu; raportörün açıklamaları dinlendi, dosyasındaki bilgi ve belgeler incelendi, yapılan görüşme sonucunda;

Yozgat İli, Şefaati İlçesi, Caferli Köyü, İnönü Mevkiinde 194 ada 2 parsel ile 195 ada 1 parselde Hazine adına kayıtlı taşınmaz üzerinde bulunan **“İnönü Mevkii Tepe Üstü Yerleşiminin”** 2863 sayılı Yasanın 6. Maddesi kapsamına giren özellikler taşınması nedeniyle kararımız eki 1/2000 ölçekli kadastral haritada gösterildiği ve 1/25000 ölçekli harita üzerinde koordinatlandırıldığı şekli ile I. Derece Arkeolojik Sit Alanı olarak tescil edilmesine,


-Yozgat İli, Şefaati İlçesi, Caferli Köyü, 194 ada 2 parsel ile 195 ada 1 parselin pafta, fen klasörü ve tapu kütüğü beyanlar hanesine **“Bir kısmı I. Derece Arkeolojik sit alanıdır”** şerhinin ilgili Tapu ve Kadastro Müdürlüklerince verilmesine,

- Sit alanı için; Kültür ve Tabiat Varlıklarını Koruma Yüksek Kurulu'nun 05.11.1999 gün ve 658 sayılı ilke kararının I. Derece Arkeolojik Sit Alanlarına ilişkin 1. Maddesinde belirtilen Koruma ve Kullanma Koşullarının geçerli olduğuna

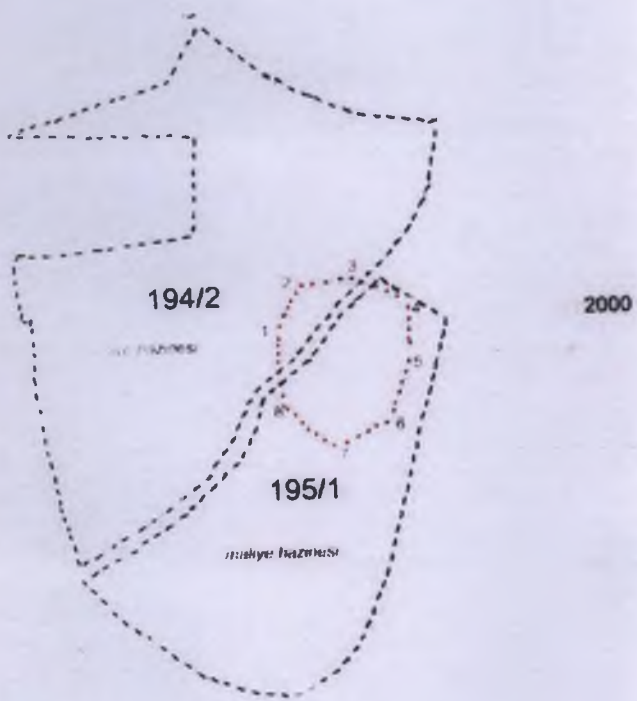
- Alanda kaçak kazı yapmak suretiyle 2863 sayılı yasaya muhalefet edenler hakkında yasal işlem başlatılmasına ve kaçak kazılar sonrası oluşturulan çukurların adli makamlardan uygun görüş alındıktan sonra Yozgat Müze Müdürlüğü denetiminde yerel yönetimlerce kapatılmasına ayrıca sit alanının daha fazla tahribata uğramaması için kolluk kuvvetlerince belli aralıklarca kontrolünün sağlanması gerektiğine karar verildi.

ASLI GİBİDİR

AVRUPA KONSEYİ	DOĞAL VE KÜLTÜREL VARLIKLARI KORUMA ENVANTERİ	D.K.V.K.E	SİT	ENVANTER NO: 46
TÜRKİYE	KÜLTÜR VARLIKLARI VE MÜZELER GENEL MÜDÜRLÜĞÜ			HARİTA NO:
İLİ: YOZGAT	İLÇESİ: ŞEFAATLI	MAHALLE / KÖY veya MEVKİİ: Caferli Köyü		
KADASTRO PAFTA: ADA: PARSEL: 194 Ada 2 Parsel ve 195 Ada 1 Parsel				
ADI: İnönü Mevkii Tepeüstü Yerleşimi				
<p>GENEL TANIM: Taşınmazlar Caferli Köyünün yaklaşık olarak 1,5 km kuzeydoğusunda, Cankılı Köyünün ise yaklaşık olarak 2,5 km. doğusunda yer almaktadır. Parsellerin güney bitişiğinde Delice Çayı geçmektedir. Alanlar üzerinde yapılan incelemede farklı dönemlere ait muhtelif ölçülerde seramik parçalarına rastlanılmıştır. Taşınmazların üzerinde önceden yapıldığı anlaşılan can ve mal güvelliği açısından tehlike arz etmeyen kaçak kazı çukurları tespit edilmiştir.</p> <p style="text-align: right;">Kayseri Kültür Varlıklarının Koruma Bölge Kurulunun 05.12.2018 Gün ve 3611 Sayılı karar ekidir.</p>				
ŞİMDİKİ TEHLİKELER: Kaçak kazı.				
ŞİMDİKİ DURUM: Tepeüstü Yerleşimi				
SİT POTANSİYELİ: I. Derece Arkeolojik Sit.			KORUMA DERECEŚİ: I. Derece Arkeolojik Sit.	
ŞİMDİKİ KORUMA: Korumasız.			HAZIRLAYANLAR: Büşra ÖZKAYNAR Sanat Tarihçi Bahar HASIRCI Arkeolog	
ÖNERİLEN KORUMA: Caferli Köyü 194 ada 2 parsel ve 195 ada 1 parsellerde I. Derecede Arkeolojik Sit Alanı Olarak Tescili ve Kolluk Kuvvetlerince Korunması.			KONTROL EDEN: Hasan Kerim ŞENYURT Müze Müdürü 16...5.../2017	
YAYIN DİZİSİ:			K.K.V.K.B.K. KARARLARI	
GÖZLEMLER:			No: 5...12.../20...18	
			REVİZYON: K.K.V.K.B.K. ONAYI: .../.../20..	



YOZGAT İLİ, ŞEFAATLI İLÇESİ, CAFERLİ KÖYÜ
İNÖNÜ MEVKİİ TEPEÜSTÜ YERLEŞİMİ



----- KADASTRO PARSELLERİ
----- I. DERECE ARKEOLOJİK SİT ALANI

YOZGAT İLİ, ŞEFAATLI İLÇESİ, CAFERLİ KÖYÜ
İNÖNÜ MEVKİİ TEPEÜSTÜ YERLEŞİMİ

●●●●● I. Derece Arkeolojik Sit Alanı (Öneri)

194 Ada 2 Parsel ve 195 Ada, 1 Parsel

Büşra ÖZKAYNAR
Sanat Tarihçi

Bahar HASIRCI
Arkeolog



YOZGAT İLİ, ŞEFAATLİ İLÇESİ, CAFERLİ KÖYÜ
İNÖNÜ MEVKİİ TEPEÜSTÜ YERLEŞİMİ
I.DERECE ARKEOLOJİK SİT ALANI

ED-50 KOORDİNATLAR

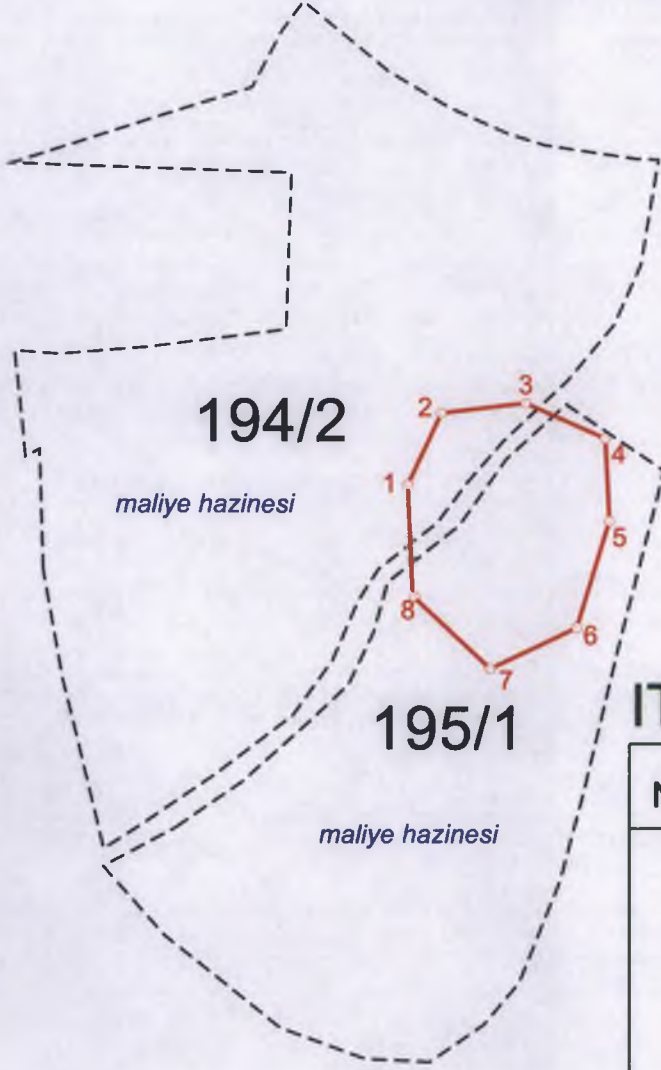
UTM 6 DERECELİK

UTM 3 DERECELİK

Nokta No	Y	X	Y2	X2
1	647067.80	4378853.05	389239.30	4379998.98
2	647076.10	4378872.35	389248.24	4380017.99
3	647098.40	4378875.75	389270.64	4380020.65
4	647119.90	4378867.05	389291.85	4380011.24
5	647121.80	4378845.25	389293.02	4379989.38
6	647114.00	4378816.75	389284.27	4379961.15
7	647091.30	4378805.25	389261.20	4379950.41
8	647070.70	4378823.35	389241.20	4379969.19


YOZGAT İLİ, ŞEFAATLİ İLÇESİ, CAFERLİ KÖYÜ İNÖNÜ MEVKİİ TEPEÜSTÜ YERLEŞİMİ

Kayseri Kültür Varlıklarını
Koruma Bölge Kurulunun
05.12.2018.Gün ve 3611..Sayılı
karar ekidir.



ONANDI


Fatih ÇAPAR
Bölge Kurul Müdürü V.



ITRF 3 Derecelik Koordinatlar

Nokta No	Y	X
1	389217.80	4379816.30
2	389226.70	4379835.30
3	389249.10	4379838.00
4	389270.40	4379828.60
5	389271.50	4379806.70
6	389262.80	4379778.50
7	389239.70	4379767.70
8	389219.70	4379786.50

----- KADASTRO PARSELLERİ

————— I.DERECE ARKEOLOJİK SİT ALANI