

T.C.
KÜLTÜR ve TURİZM BAKANLIĞI
Bursa Kültür Varlıklarını Koruma Bölge Kurulu
KARAR

I

Toplantı Tarihi ve No : 07.03.2015/ 191
Karar Tarihi ve No : 07.03.2015/ 4177

Toplantı Yeri
BURSA

Balıkesir İli, Karesi ilçesi, Atatürk mahallesindeki Paşaaalanı 2.derece Arkeolojik Sit alanındaki 4705 ada'da Kurulumuzun 08.05.2014/3227 sayılı kararı doğrultusunda Balıkesir Müzesi Müdürlüğü uzmanları denetiminde gerçekleştirilen araştırma kazısının sonuçlarının değerlendirilmesine ilişkin Balıkesir Valiliği İl Kültür ve Turizm Müdürlüğü'nün 02.02.2015 gün ve 489 sayılı yazısı ile Müdürlüğün 11.02.2015 gün ve 693 sayılı raporu okundu ekleri ve ilgili dosyası incelendi yapılan görüşmeler sonucunda;

Balıkesir İli, Karesi ilçesi, Atatürk mahallesindeki Paşaaalanı 2.derece Arkeolojik Sit alanındaki 4705 ada'da Kurulumuzun 08.05.2014/3227 sayılı kararı doğrultusunda Balıkesir Müzesi Müdürlüğü uzmanları denetiminde gerçekleştirilen araştırma kazısının sonucunda 5 parselde 2863 sayılı Kanun kapsamındaki duvar kalıntılarında rastlanması, arkeolojik potansiyelin parsel içerisinde ve güney yönündeki tepeye doğru devam ettiği anlaşılması, asıl arkeolojik yerleşimin bu bölümde yoğunlaştığının gözlemlenmiş olması nedenleriyle bu taşınmazın gelecekte bilimsel yöntemlerle araştırılmasının uygun olacağına, dolayısıyla söz konusu taşınmazın mevcut sit statüsünün korunmasına, kalıntıların doğal ve çevresel şartlardan zarar görmemesi açısından kazı çukurlarının Müze Müdürlüğü uzmanları denetiminde kapatılabileceğine;

5 parselin kuzey yönündeki herhangi bir kalıntı veya buluntuya rastlanılmayan 1, 2, 3, 4 ve 6 parsellerin çevredeki arkeolojik sit potansiyelini koruma altına almak açısından 3.derece Arkeolojik sit alanı bölgesine dahil edilmesine; kazı çukurlarının can ve mal güvenliği açısından Müze Müdürlüğü denetiminde kapatılabileceğine karar verildi.

3. DERECE ARKEOLOJİK SİT ALANI

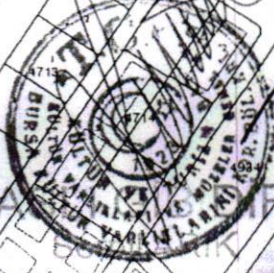
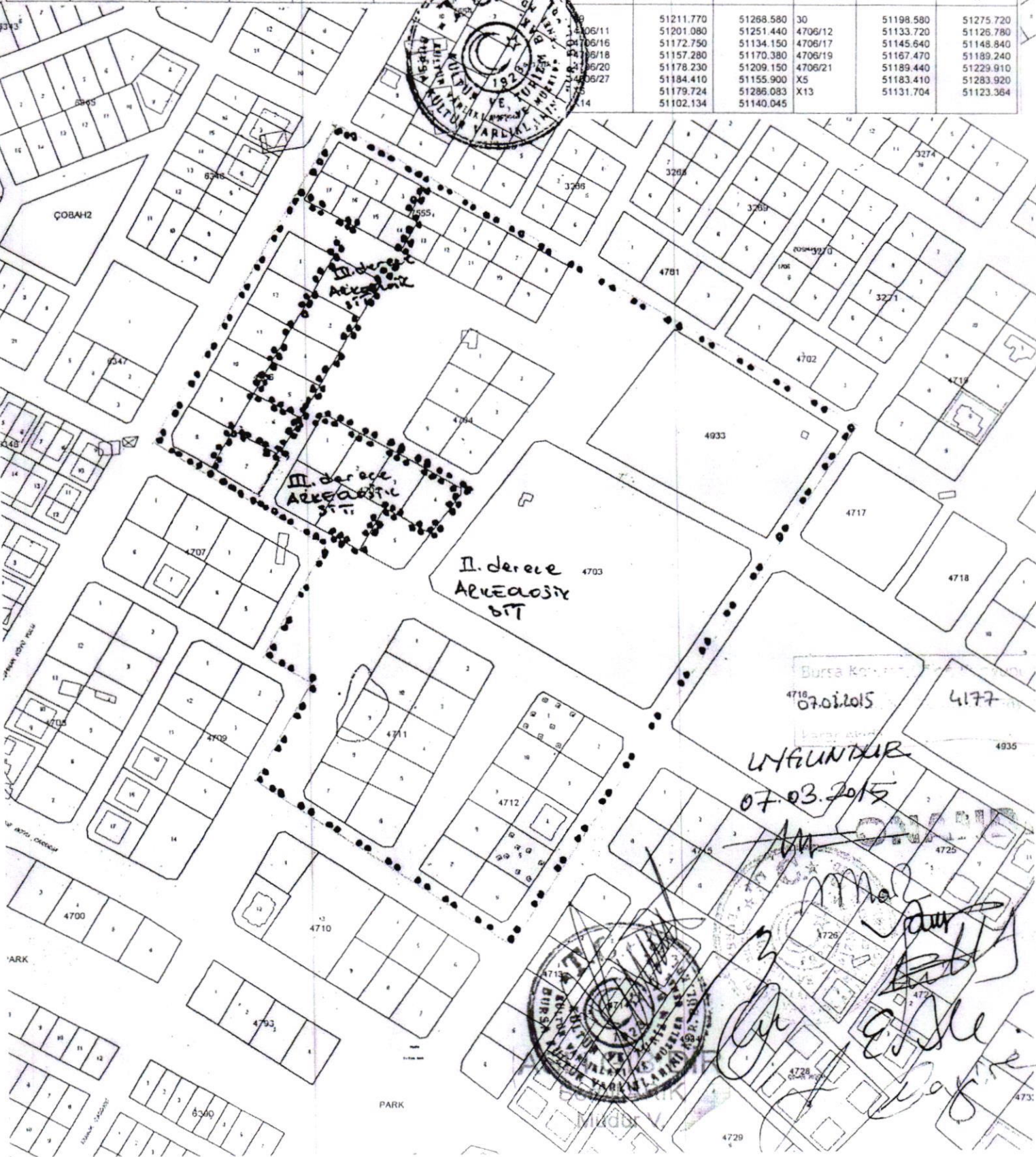
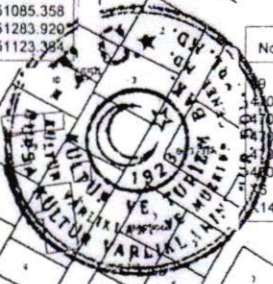
NoktaNo	Y	X	NoktaNo	Y	X
19	51251.100	51291.070	20	51241.800	51273.960
23	51238.330	51254.210	24	51247.200	51271.040
29	51211.770	51268.580	30	51198.580	51275.720
4705/1	51196.230	51156.780	4705/2	51200.360	51156.960
4705/3	51275.780	51114.600	4705/4	51275.730	51111.210
4705/9	51240.900	51134.190	4705/10	51255.250	51125.570
4705/11	51239.530	51099.150	4705/12	51258.640	51088.260
4705/13	51218.430	51078.700	4705/14	51232.230	51103.310
4705/16	51236.250	51136.800	4705/17	51217.860	51147.130
4706/2	51227.820	51236.770	4706/9	51202.050	51209.190
4706/11	51201.080	51251.440	4706/12	51133.720	51126.780
4706/13	51216.160	51215.040	4706/14	51205.150	51194.520
4706/15	51194.590	51174.860	4706/16	51172.750	51134.150
4706/17	51145.640	51148.840	4706/18	51157.280	51170.380
4706/19	51167.470	51189.240	4706/20	51178.230	51209.150
4706/21	51189.440	51229.910	4706/27	51184.410	51155.900
X4	51254.066	51296.476	X21	51200.775	51325.572
X22	51200.532	51088.857	X24	51198.731	51085.358
X29	51187.463	51161.567	X31	51183.410	51283.920
X32	51179.724	51286.083	X39	51131.704	51123.364

2. DERECE ARKEOLOJİK SİT ALANI

NoktaNo	Y	X	NoktaNo	Y	X
19	51251.100	51291.070	20	51241.800	51273.960
23	51238.330	51254.210	24	51247.200	51271.040
4705/1	51196.230	51156.760	4705/2	51200.360	51156.960
4705/3	51275.780	51114.600	4705/4	51275.730	51111.210
4705/9	51240.900	51134.190	4705/10	51256.250	51125.570
4705/11	51239.530	51099.150	4705/12	51258.640	51088.260
4705/13	51218.430	51078.700	4705/14	51232.230	51103.310
4705/16	51236.250	51136.800	4705/17	51217.860	51147.130
4706/2	51227.820	51236.770	4706/9	51209.190	51202.050
4706/13	51216.160	51215.040	4706/14	51205.150	51194.520
4706/15	51194.590	51174.860	X0	51500.787	51149.756
X1	51349.503	51244.308	X2	51304.527	50850.766
X7	51254.066	51296.476	X22	51200.532	51088.857
X24	51198.731	51085.358	X27	51193.109	51001.539
X28	51187.463	51161.567	X29	51164.487	51018.405
X30	51161.932	50943.785			

2. DERECE ARKEOLOJİK SİT ALANI

NoktaNo	Y	X	NoktaNo	Y	X
4706/11	51211.770	51268.580	30	51198.580	51275.720
4706/16	51201.080	51251.440	4706/12	51133.720	51126.780
4706/18	51172.750	51134.150	4706/17	51145.640	51148.840
4706/20	51157.280	51170.380	4706/19	51167.470	51189.240
4706/27	51178.230	51209.150	4706/21	51189.440	51229.910
4706/27	51184.410	51155.900	X5	51183.410	51283.920
4706/27	51179.724	51286.083	X13	51131.704	51123.364
4706/27	51102.134	51140.045			



Handwritten signatures and stamps, including a large signature that appears to be 'M. Mutlu' and another 'G. Ş. Çayır'. There are also some official stamps and dates like '07.03.2015'.