

T.C.
KÜLTÜR ve TURİZM BAKANLIĞI
Bursa Kültür Varlıklarını Koruma Bölge Kurulu

KARAR

Toplantı Tarihi ve No : 30.04.2016/257
Karar Tarihi ve No : 30.04.2016/5780

Toplantı Yeri
BURSA

Balıkesir İli, Sındırgı İlçesi, Eğridere Mahallesi'nde, Kocadağ Devlet Ormanı sınırları içindeki 439 ada, 1 parselde yer alan Eğridere Köprüsünün "korunması gerekli taşınmaz kültür varlığı" tescil edilmesi talebine ilişkin Karayolları Genel Müdürlüğü 14.Bölge Müdürlüğü'nün 29.09.2015 tarih ve 38087068-100/188974 sayılı yazısı ile Kurulumuz Müdürlüğü uzmanlarının 21.04.2016 tarih ve 2272 sayılı raporu okundu, ekleri ve ilgi dosyası incelendi. Yapılan görüşmeler sonunda;


Balıkesir İli, Sındırgı İlçesi, Eğridere Mahallesi'nde, Kocadağ Devlet Ormanı sınırları içindeki 439 ada, 1 parselde yer alan Eğridere Köprüsünün; 2863 sayılı yasanın 6.maddesi ile ilgili yönetmeliğinde belirtilen özellikleri taşıması nedeniyle aynı yasanın 7.maddesi gereğince "korunması gerekli taşınmaz kültür varlığı" olarak tescil edilmesine, koruma grubunun K.T.V.K.Y.K.'nin 05.11.1999/660 tarih-sayılı ilke kararı uyarınca 1.grup olarak belirlenmesine, kararımız eki haritada koordinatları verilen korunma alanı sınırlarının uygun olduğuna, anılan yasa ve yürürlükteki yönetmelik uyarınca tescil ve korunma alanı sınırları ilanının ilgili kurumlarca gerçekleştirilmesi ve tapunun beyanlar hanesine gerekli tescil ve koruma grubu şerhlerinin konularak Kurul Müdürlüğüne belgeleriyle birlikte bilgi verilmesine, söz konusu köprü'nün korunmasına ve onarımına yönelik hazırlanacak rölöve ile restitüsyon ve restorasyon projelerinin değerlendirilmek üzere Kurulumuza iletilmesine karar verildi.

AVRUPA KONSEYİ	DOĞAL VE KÜLTÜREL VARLIKLARI KORUMA ENVANTERİ D.K.V.K.E.	ANIT	ENVANTER NO:		
TÜRKİYE	KÜLTÜR VARLIKLARI VE MÜZELER GENEL MÜDÜRLÜĞÜ		HARİTA NO:		
İLİ: BALIKESİR	İLÇESİ: SINDIRGI	MAHALLESİ: EĞRİDERE	KORUMA	ANITSAL	1 2 3
SOKAK VE KAPI NO:	KADASTRO PAFTA: ADA: 439 PARSEL: 1	DERECESİ	ÇEVRESEL	1 2 3	
			ÇEVREYE AYKIRI	1 2 3	
ADI: EĞRİDERE KÖPRÜSÜ	YAPTIRAN: Bilinmemektedir	YAPAN: Bilinmemektedir	MİMARİ ÇAĞI(ÖSLUP): 20. yüzyıl		
	YAPIM TARİHİ:	KITABE: Yok	VAKFIYE : Yok		


GENEL TANIM: Kemerli taş köprü

KORUMA DURUMU	A İYİ	TAŞIYICI YAPI	A DIŞ YAPI	A ÜST YAPI	A İÇ YAPI	A SÜSLEME	A RUTUBET	A YOK
	B ORTA		B	B	B	B ELEMANLARI	B	B İZİ VAR
	C FENA	C	C	C	C	C	C	C ÖNEMLİ

VAZİYET PLAN



FOTOĞRAF



GÖZLEMLER:

BUGÜNKÜ SAHİBİ: Kocadağ Devlet Ormanı BAKIMINDAN SORUMLU OLMASI GEREKEN KURULUŞ: Mülkiyet Sahibi

YAPILAN ONARIMLAR:

AYRINTILI TANIM:

Kocadağ Devlet Ormanı arazisinde kalan söz konusu köprü tek kemerlidir. Yığma taş tekniğinde yapılmıştır. 6.30 m. kemer açıklığına sahip köprünün döşeme uzunluğu 21.05m.yi bulmaktadır. Köprünün eni 2.73m. olup herhangi bir korkuluğu bulunmamaktadır. Yapım tekniği açısından belli bir dönemi yansıtan söz konusu köprü korunması gerekli taşınmaz kültür varlığı özelliği taşımaktadır.

EĞRİDERE KÖPRÜSÜ KORUNMA ALANI KOORDİNATLARI

NOKTA NO	Y	X	NOKTA NO	Y	X
X0	585531.982	4347487.156	X1	585531.294	4347366.582
X2	585410.156	4347365.995	X3	585408.917	4347487.403

TEKNİK BİLGİLER: SU ELEKTRİK ISITMA KANALİZASYON

ORJİNAL KULLANIMI: Köprü

BUGÜNKÜ KULLANIMI: yalnızca yaya kullanımı


ÖNERİLEN KULLANIMI: Köprü

HAZIRLAYANLAR: 21.04.2016

Gözde KIRCAL - Mimar
Halil GENÇ - İnşaat Mühendisi
Hakan GEZER - Harita Mühendisi

ONANDI

YAYIN DİZİNİ:



Bursa Koruma Bölge Kurulunun
30.04.2016 gün ve 5780...sayılı
karar eklidir.

EKLER:

RAPOR	
FOTOĞRAF	
RÖLÖVE PROJESİ	
RESTORASYON PROJESİ	
HARİTA	
KROKİ	
KITABE	
VAKFIYE	

ONANDI

KURUL ONAYI NO: 20.04.2016

REVİZYON

KURUL

2016-04-30

2016-04-30

Bursa Koruma Bölge Kurulunun
30.04.2016 gün ve 5780...sayılı
karar eklidir.

EĞRİDERE KÖPRÜSÜ-2

(ED-50) 6 Derece

NoktaNo	Y	X	NoktaNo	Y	X
X0	585531.982	4347487.156	X1	585531.294	4347366.582
X2	585410.156	4347365.995	X3	585408.917	4347487.403

Eğirdere Mahallesi Kocaçınaragz



Balıkesir İlimin Bölge Kurulunun
08.05.2016 tarih ve 5.180...sayılı
kararı ile
Balıkesir İlimin Bölge Kurulunun
08.05.2016 tarih ve 5.180...sayılı
kararı ile

ONANDI



08.05.2016
Balıkesir İlimin Bölge Kurulunun
08.05.2016 tarih ve 5.180...sayılı
kararı ile

BALIKESİR İLİ
SINDIRGI İLÇESİ
EĞRİDERE MAHALLESİ

●●●●● EĞRİDERE KÖPRÜSÜ-2 KORUNMA ALANI SİMR

PAFTA : U19 b3

ÖLÇEK : 1/5.000

21.04.2016

22.04.2016