

T.C.
KÜLTÜR ve TURİZM BAKANLIĞI
BALIKESİR KÜLTÜR VARLIKLARINI KORUMA BÖLGE KURULU
KARAR

Toplantı Tarihi ve No : 21.12.2018-60
Karar Tarihi ve No : 21.12.2018-949

10.07/477
Toplantı Yeri
BALIKESİR

Balıkesir İli, Edremit İlçesi, Altınoluk Mahallesi, Altınoluk Koruma Amaçlı İmar Planı kapsamında, Kentsel Sit sınırları içinde kalan,1294 ada, 9 parselde kayıtlı, mülkiyeti Balıkesir Su ve Kanalizasyon İdaresine ait taşınmazın tescil edilmesi istemine ilişkin; Cumhurbaşkanlığı İletişim Merkezine yapılmış olan 14.06.2018 tarih ve 1801023954 sayılı ilgisinin başvurusu, Balıkesir Büyükşehir Belediye Başkanlığı, İmar ve Şehircilik Dairesi Başkanlığının 25.09.2018 tarih ve E.533/22493 sayılı yazısı ve ekleri ile Edremit Belediye Başkanlığı, Etüd Proje Müdürlüğünün 01.10.2018 tarih ve E.29404 sayılı yazısı ve ekleri ile Balıkesir Kültür Varlıklarını Koruma Bölge Kurulu Müdürlüğü uzmanlarınca hazırlanan Müdürlük evrakına 20.12.2018 tarih ve E.597710 sayı ile kayıtlı rapor okundu, ekleri ve işlem dosyası incelendi, yapılan görüşmeler sonucunda;


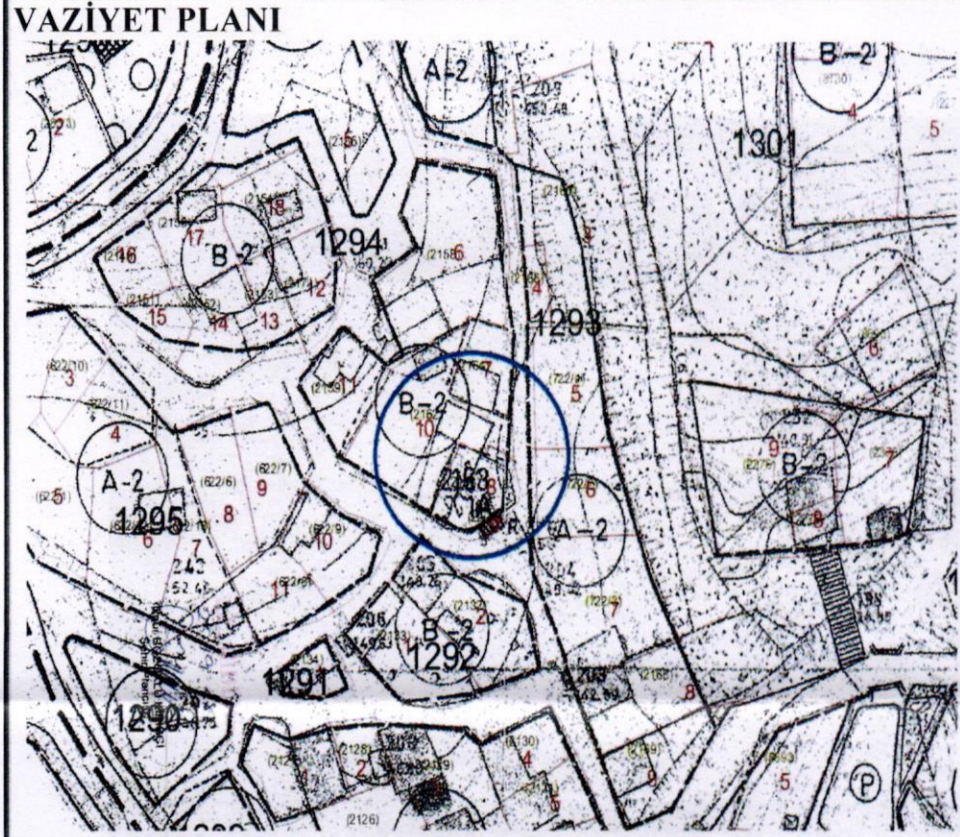
Balıkesir İli, Edremit İlçesi, Altınoluk Mahallesi, Altınoluk Koruma Amaçlı İmar Planı kapsamında, Kentsel Sit sınırları içinde kalan,1294 ada, 9 parselde kayıtlı, mülkiyeti Balıkesir Su ve Kanalizasyon İdaresine ait çeşmenin;

- 2863 sayılı yasanın 6. maddesi kapsamında korunması gerekli taşınmaz kültür varlığı niteliği taşıdığından aynı yasanın 7. maddesi kapsamında tescil edilmesine,
- Kültür ve Tabiat Varlıklarını Koruma Yüksek Kurulunun 05.11.1999 tarih ve 660 sayılı ilke kararı doğrultusunda koruma grubunun II. grup yapı olarak belirlenmesine, hazırlanan tescil fişinin onanmasına,
- Tapu Müdürlüğünce Balıkesir İli, Edremit İlçesi, Altınoluk Mahallesi, 1294 ada, 9 parselin tapu kaydına “Korunması gerekli kültür varlığıdır” ve “II. Grup Yapıdır” şerhlerinin konulmasına, sonucundan Balıkesir Kültür Varlıklarını Koruma Bölge Kurulu Müdürlüğüne bilgi verilmesine
- Rölöve, restitüsyon ve restorasyon projesinin hazırlanarak kurulumuza iletilmesine karar verildi.

AVRUPA KONSEYİ T Ü R K İ Y E	DOĞAL VE KÜLTÜREL VARLIKLARI KORUMA ENVANTERİ D.K.V.K.E	A N I T	ENVANTER NO: 10.07/477-
İLİ: BALIKESİR	İLÇESİ: EDREMİT	MAHALLE – KÖY - MEVKİ: ALTINOLUK MAHALLESİ	HARİTA NO :
ADRES ALTINOLUK MAHALLESİ	KADASTRO: PAFTA: ADA: 1294 PARSEL: 9	KORUMA DERECESİ	ANITSAL 1 2 3 ÇEVRESEL 1 2 3 ÇEVREYE AYKIRI 1 2 3
ADI: ÇEŞME	YAPTIRAN:	YAPAN:	MİMARİ ÇAĞI:
	YAPIM TARİHİ:	KİTABE:	VAKFİYE:

GENEL TANIM: Çeşme dikdörtgen planlı, kesme ve moloz taş dolgu malzeme ile güneydoğu yönden taşınmaza bitişik olarak inşa edilmiştir. Altınoluk Mahallesinde konutların arasında kalmıştır.

KORUMA DURUMU	A	TAŞIYICI YAPI	AX	DIŞ YAPI	AX	ÜST YAPI	AX	SÜSLEME ELEMENLARI	AX	RUTUBET	A	YOK	X
	B		B		B		B		B		B	İZİ VAR	
	C X		C		C		C		C		C	ÖNEMLİ	



BUGÜNKÜ SAHİBİ: BALIKESİR SU VE KANALİZASYON İDARESİ

BAKIMINDAN SORUMLU OLMASI GEREKEN KURULUŞ: Mal sahibi ve Belediyesi

YAPILAN ONARIMLAR: Çeşmenin yalak, seki ve sütunçeleri tahrip edilmiş durumdadır.

AYRINTILI TANITIM: Çeşme, dikdörtgen formlu, düzgün kesme kireç taşından, taşınmazın bahçe duvarına bitişik olarak inşa edilmiştir. Çeşmenin dilimli sivri kemerinin bitiminden itibaren her iki yan bölümünde tahrip olan sütunçe izleri bulunmaktadır. Sütunçe izlerinin olduğu yerlerden çeşmenin inşasında moloz taş malzemenin dolgu malzemesi olarak kullanıldığı görülmektedir. Çeşmenin yalak bölümü tamamen tahrip olmuş, yalağın her iki yanında ise dinlenme sekilerinin olduğu kalan izlerden anlaşılmaktadır. Su akışının künk ya da kurna ile sağlandığı tahmin edilmektedir. Kesme taş malzemenin derz araları boşalmış olup aralardan otlar çıkmıştır. Dilimli sivri kemerinin bitiminden itibaren her iki yanında kabartma şeklinde yapılmış kıvrık dallı bitkisel motifler ile her iki köşesinde madalyon içinde geometrik şekiller yer almaktadır. Dilimli kemerin ikinci sırasının her iki yanında, kabartma şeklinde yuvarlak madalyon içinde geometrik şekillerin olduğu görülmüştür. Kemerin bitimine doğru çeşmedeki tahriplerin atması ile süslemeler net olarak görülememektedir.

TEKNİK BİLGİLER	Su	Elektri	Isıtma	Kanali	zasyon
-----------------	----	---------	--------	--------	--------

ORJİNAL KULLANIM

ÇEŞME

BUGÜNKÜ KULLANIMI

ÇEŞME

ÖNERİLEN KULLANIMI

ÇEŞME

HAZIRLAYANLAR 20 / 12 / 2018

Ayşenur SÜRGEN-Sanat Tarihçi

Mahmut AYGAT-Sanat Tarihçi

Kontrol Eden: 20 / 12 / 2018

Ferhat KARAGÖZLÜ

MÜDÜR V.

ONAY :

Balıkesir K.V.K.B.K.'nin 21 /...12../2018... tarih


ve 949 sayılı kararı ile tescillidir.

YAYIN DİZİNİ:

- 1-
- 2-
- 3-
- 4-

EKLER:

RAPOR	X
FOTOĞRAF	X
RÖLÖVE PROJESİ	
RESTORASYON PROJESİ	
HARİTA	X
KROKİ	
KİTABE	
VAKFİYE	



BALIKESİR
KÜLTÜR VARLIKLARINI KORUMA
BÖLGE KURULU MÜDÜRLÜĞÜ
21/12/2018 TARİH VE... 949
SAYILI KARAR EKİDİR.

ABİT GİBİDİR

Ferhat KARAGÖZLÜ
Koruma Bölge Kurulu Müdür V.