

T.C.
KÜLTÜR VE TURİZM BAKANLIĞI
ÇANAKKALE KÜLTÜR VARLIKLARINI
KORUMA BÖLGE KURULU
K A R A R

Toplantı Tarihi ve No : 20.12.2018/237
Karar Tarihi No : 20.12.2018/5103

17.02.646
Toplantı Yeri
ÇANAKKALE

Çanakkale İli, Bayramiç İlçesi, Külcüler Köyü'nün batısında 1/25000 ölçekli haritada Kirlitümbegi Tepe olarak adlandırılan tepe ve eteklerinde tespiti yapılan, Kurulumuzun 16.10.2018 tarih ve 4982 sayılı kararı ile III. derece arkeolojik sit alanı olarak tescil işlemlerinin başlatılmasına karar verilen, Çanakkale Kültür Varlıklarını Koruma Bölge Kurulu Müdürlüğü'nün 23.10.2018 tarih ve E.862619 sayılı yazısı ile faaliyetleri etkilenen kurum/kuruluşların görüşleri istenen, Çanakkale Valiliği, Çanakkale İl Kültür ve Turizm Müdürlüğü'nün 26.10.2018 tarih ve E.872701 sayılı, Kültür ve Turizm Bakanlığı, Yatırım ve İşletmeler Genel Müdürlüğü'nün 30.10.2018 tarih ve E.880366 sayılı, Çanakkale Valiliği, Çevre ve Şehircilik İl Müdürlüğü'nün E.12677 sayılı yazısı ve E.13101 sayılı, Çanakkale Valiliği, İl Gıda Tarım ve Orman Müdürlüğü'nün 01.11.2018 tarih ve E.3183471 sayılı, Çanakkale İl Özel İdaresi, Yazı İşleri Müdürlüğü'nün 12.11.2018 tarih ve E.16248 sayılı yazısı, Karayolları Genel Müdürlüğü, 14.Bölge Müdürlüğü'nün 30.10.2018 tarih ve E.381559 sayılı yazıları ve ekleri ile bahse konu alanın tescil edilerek koruma altına alınmasında sakınca bulunmadığı yönünde görüş bildiren ve konuya ilişkin hazırlanan 17.12.2018 tarihli uzman raporu ve ekleri ile konu dosyası incelendi, yapılan görüşmeler sonucunda;

Çanakkale İli, Bayramiç İlçesi, Külcüler Köyü sınırları içinde yer alan, kararımız eki sit alanı haritasında sınırları belirtilen alanın 2863 sayılı Yasa'nın 6. Maddesinde belirtilen özellikleri taşıdığı anlaşıldığından III. derece arkeolojik sit alanı olarak tesciline, hazırlanan tescil fişinin ve sit alanı sınırlarını gösteren 1/5000 ölçekli koordinatlı haritanın uygun olduğuna, III. derece arkeolojik sit alanı geçiş dönemi yapılanma koşullarının ise alanda yapılaşma olmadığı dikkate alınarak alana yönelik Koruma Amaçlı İmar Planı onaylanıncaya kadar her türlü inşai ve fiziki müdahale öncesinde kurulumuzdan izin alınması gerektiğine karar verildi.

BAŞKAN
Ahmet Coşkun ÖZGÜNEL
(imza)

BAŞKAN YRD.
Ali Osman UYSAL
(imza)

ÜYE
Turan BARLAS
(imza)

ÜYE
Ali Emrah ÜNLÜ
(bulunmadı)

ÜYE
Oğuz KOÇYİĞİT
(imza)

ÜYE
M. Uğur YÜKSEL
(imza)

ÜYE
Halil İbrahim KAHRAMAN
(imza)

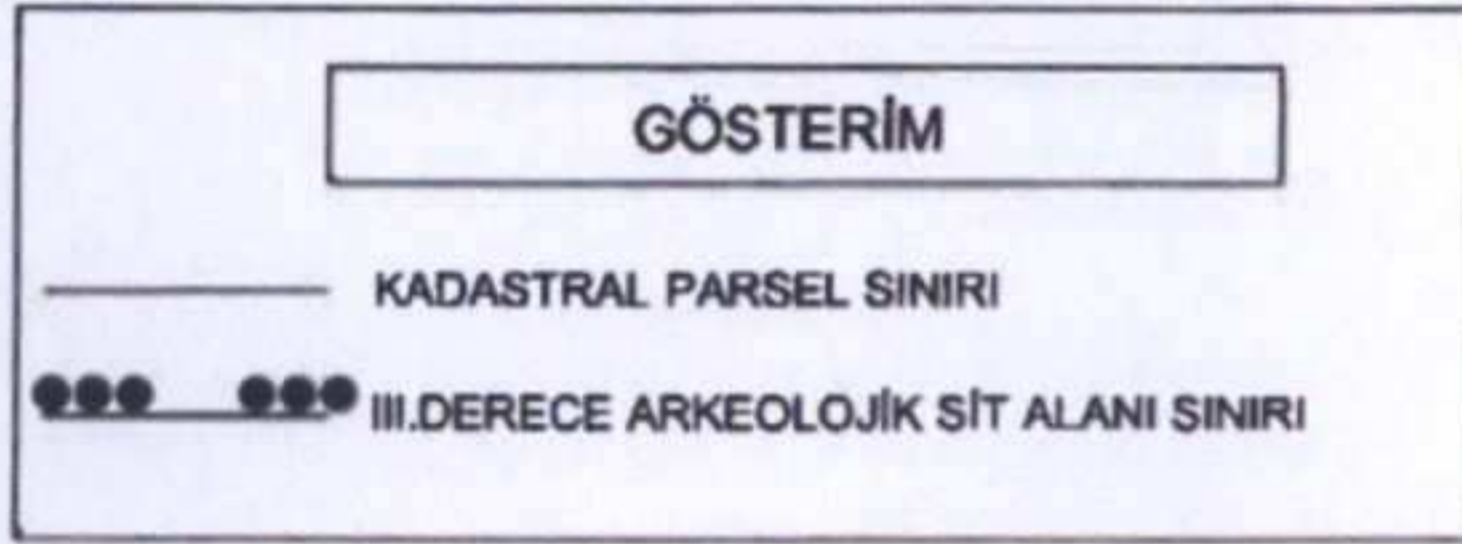
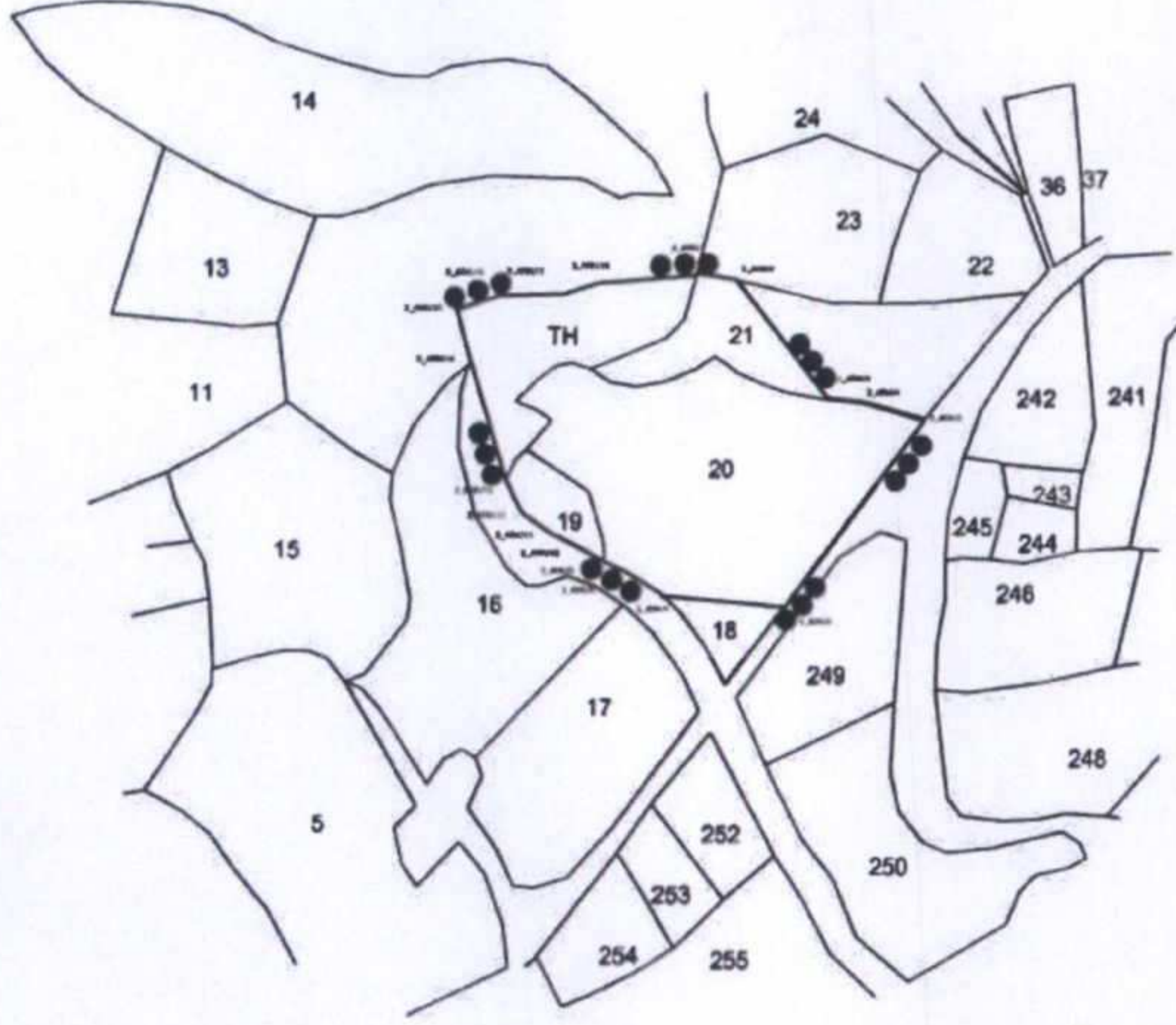
ÜYE
Çanakkale İl Temsilcisi
Sevil YÜKSEL
(imza)

ÜYE
Müze Müdürlüğü Temsilcisi
Ali ATMACA
(imza)

ASLI GIBİDİR
Çağrıhan ESİRGEMEZ
Koruma Bölge Kurulu Müdürü

ÇANAKKALE İLİ, BAYRAMIÇ İLÇESİ,
KÜLCÜLER KÖYÜ, KİRLİTÜMBEĞİ TEPE MEVKİİ,
III.DERECE ARKEOLOJİK SİT HARİTASI

5000



Çanakkale KVKBK'nun 20.12.2018
Gün ve 5103 Sayılı karar ekidir.

III.DERECE ARKEOLOJİK SİT ALANI KOORDİNATLARI

NoktaNo	Y	X
3_ARK/1	481754.354	4408019.915
3_ARK/2	481772.315	4408016.888
3_ARK/3	481814.652	4407963.505
3_ARK/4	481831.189	4407961.823
3_ARK/5	481858.938	4407954.255
3_ARK/6	481796.045	4407870.510
3_ARK/7	481739.821	4407875.541
3_ARK/8	481724.181	4407885.127
3_ARK/9	481713.922	4407889.836
3_ARK/10	481701.982	4407896.563
3_ARK/11	481689.201	4407902.786
3_ARK/12	481675.915	4407911.867
3_ARK/13	481668.347	4407926.666
3_ARK/14	481652.056	4407979.894
3_ARK/15	481645.008	4408004.409
3_ARK/16	481665.764	4408010.878
3_ARK/17	481694.339	4408011.418
3_ARK/18	481710.513	4408016.539

ED50-3 DERECE

ASLI GIBİDİR
E. Çağman ESİRGEMEZ
Koruma Bölge Kurulu Müdürü

AVRUPA KONSEYİ	DOĞAL VE KÜLTÜREL VARLIKLARI KORUMA ENVANTERİ	D.K.V.K.E.	ENVANTER NO
TÜRKİYE	KÜLTÜR VARLIKLARI VE MÜZELER GENEL MÜDÜRLÜĞÜ	S İ T	HARİTA NO
İLİ : ÇANAKKALE	İLÇESİ: BAYRAMIÇ	MAHALLE - KÖY VEYA MEVKİİ : KÜLCÜLER KÖYÜ	PAFTA : ADA PARSEL
ADI : Kirlitümbeği Tepe			

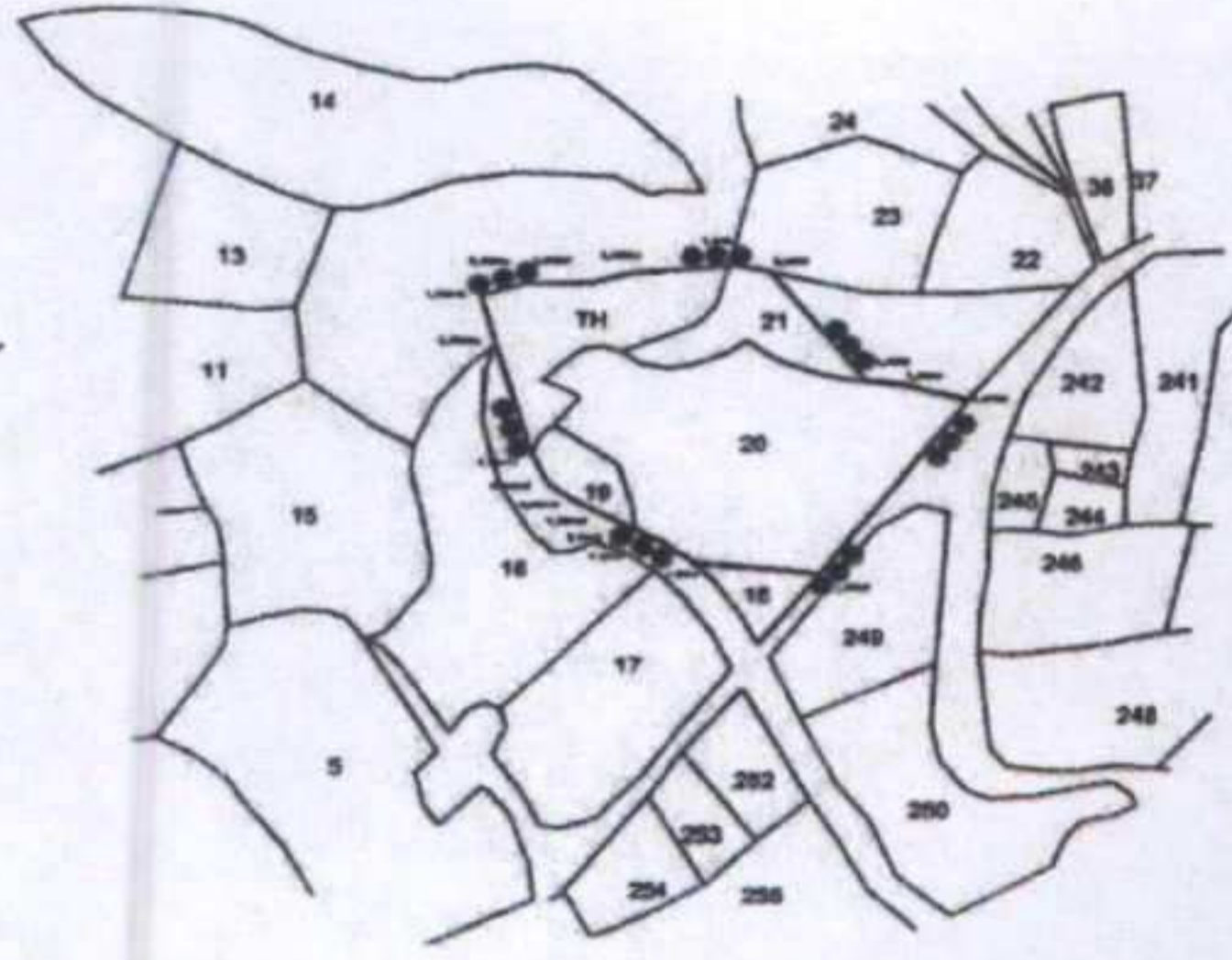
GENEL TANIM: Çanakkale İli, Bayramiç İlçesi, Külcüler Köyünün batısında, 1/25000 ölçekli haritada Kirlitümbeği Tepe olarak adlandırılan bir kısmı çam ormanlarıyla kaplı, bir kısmı tarım arazisi olarak kullanılan, tepenin kuzey yönü oldukça dik olup güney yamacı ise eğimli küçük bir tepe ve etekleri üzerinde 2863 sayılı Yasa kapsamında yoğun yüzey buluntuları tespit edilmiştir. Söz konusu tepenin güney yamacında ve üst kısmındaki düzlükteki kaçak kazılar sonucu ortaya çıkan çok sayıda tuğla ve pithos parçaları görülmüş olup, Roma ve Bizans dönemine tarihlendirilen çanak-çömlek parçaları tespit edilmiştir. Yapılan incelemede bu alana yönelik; ; Musa TOMBUL'un Çanakkale'nin Kültür Envanteri adlı kitabında " Bayramiç İlçesi, Külcüler köyü sınırları içinde Kirlitümbeği Tepe mevkiinde bulunmaktadır. Külcüler Kaplıcası'nın yaklaşık 500m doğusunda, toprak yolun hemen kuzey bitişiğinde, Karamenderes Çayı'nın kenarındadır. Tepenin kuzey yönü oldukça dik olup, güney yamacı ise eğimli durumdadır. Tepenin güney yamacında ve üst kısmındaki düzlükte kaçak kazılar sonucu ortaya çıkan bazı temel kalıntıları, tuğla ve pithos parçaları görülmektedir çıkan seramik parçalarından Roma ve Bizans dönemine ait bir yerleşim olmalıdır. Yerleşimin küçük olması Evciler'den Karamenderes boyunca gelen yolların kontrolü için kurulmuş bir karakol yerleşmesi olmalıdır. Yerleşim alanının yaklaşık 500m batısında bulunan Külcüler İlçesi etrafında ve güneyinde bulunan tepenin sırtlarında Roma Dönemi özellikleri gösteren temel kalıntıları ve seramik parçalarının görülmesi kaplıcanın antik çağlardan bu yana kullanıldığını göstermektedir. Muhtemelen Külcüler kaplıcasının bulunduğu alanda kaplıca ile ilgili yapılar bulunmaktaydı." diye bahsedildiği, Cevat Başaran'ın Geçmişten Günümüze Bayramiç Kitabında ise J.M.COOK'un bölgede yaptığı araştırmalarda "... Menderes vadisinin doğusuna doğru gidildiğinde nehrin güney kıyısında Külcüler İlçesi ile karşılaşılır. Burada, üzerinde haç motifleri yer alan üç mermer blok bulan Cook, 1967 yılında Ilıca ve çevresinde bazı araştırmalar yapar. Külcüler İlçesinin yaklaşık 500m doğusunda, batıdan gelen Bayramiç yolunun 18.5.km'sinde bulunan tepe ile doğudan gelen Menderes nehrinin kesiştiği yerde, oldukça küçük bir kalıntıyla karşılaşan Cook, burayı "Demir Kapı" olarak adlandırmıştır. Burada birkaç amphora ve pişirme kabı parçası ile kırmızı astarlı sırlı çömlek parçaları ele geçiren Cook, buluntuların Roma Döneminden İ.S.2.-3. Yüzyıl malzemesi olduğu sonucuna varır. Cook, Demir Kapı Tepesi üzerinde Roma Kaiseri Claudius'a ait (İ.S. 268-270) bir de bronz sikke bulmuştur. Daha sonra Cook, özellikle Roma Çağı içerisinde stratejik öneme sahip Menderes kıyısındaki nu tepenin "Kilise Tepe" olarak adlandırıldığını belirtir. Ancak burada, hiçbir sivil ya da askeri mimari kalıntı bulunmaz." olarak geçtiği tespit edilmiştir.

ŞİMDİKİ TEHLİKELER :

ŞİMDİKİ DURUM	: Tarımsal faaliyetler	KORUMA DERECESESİ: 3. Derece Arkeolojik Sit
SİT POTANSİYELİ	: 3. Derece Arkeolojik Sit Alanı	
ŞİMDİKİ KORUMA	:Yok.	
ÖNERİLEN KORUMA :	Koruma Yüksek Kurulunun 658 sayılı ilke kararı uyarınca 3. Derece Arkeolojik Sit Alanları koruma ve kullanma koşullarına uyulması önerilmektedir.	HAZIRLAYANLAR Arkeolog Mine D.PEMBE Arkeolog Ecem ÇAĞLAYAN
YAYIN DİZİSİ	:Cevat BAŞARAN "Geçmişten Günümüze Bayramiç" 2002 Musa TOMBUL "Çanakkale Kültür Envanteri" 2015	KONTROL EDEN: E. Çağman ESİRGEMEZ Koruma Bölge Kurulu Müdürü
GÖZLEMLER	:	KORUMA KURULU KARARLARI
		KORUMA KURULU ONAYI

Harita ve Fotoğraflar:

ÇANAKKALE İLİ, BAYRAMIÇ İLÇESİ,
KÜLCÜLER KÖYÜ, KIRLITÜMBEĞİ TEPE MEVKİİ,
III.DERECE ARKEOLOJİK SİT HARİTASI



GÖSTERİM		
—	KİTASTRAL PARSEL SINIRI	
—	III.DERECE ARKEOLOJİK SİT ALANI SINIRI	

III.DERECE ARKEOLOJİK SİT ALANI KOORDİNATLARI		
NoktaNo	Y	X
3_ARK/1	481754.354	4408019.915
3_ARK/2	481772.315	4408018.886
3_ARK/3	481814.852	4407983.505
3_ARK/4	481831.189	4407981.823
3_ARK/5	481858.938	4407954.255
3_ARK/6	481796.046	4407870.510
3_ARK/7	481739.821	4407876.541
3_ARK/8	481724.181	4407885.127
3_ARK/9	481713.922	4407889.836
3_ARK/10	481701.982	4407896.563
3_ARK/11	481889.201	4407902.788
3_ARK/12	481675.915	4407911.867
3_ARK/13	481888.347	4407926.068
3_ARK/14	481852.058	4407979.884
3_ARK/15	481845.008	4408004.409
3_ARK/16	481855.764	4408010.678
3_ARK/17	481894.339	4408011.418



