

T.C.
KÜLTÜR VE TURİZM BAKANLIĞI
ÇANAKKALE KÜLTÜR VARLIKLARINI
KORUMA BÖLGE KURULU
K A R A R

Toplantı Tarihi ve No :20.12.2018 / 237
Karar Tarihi No :20.12.2018 / 5106

17.03.278
Toplantı Yeri
ÇANAKKALE

Çanakkale İli, Biga İlçesi, Değirmencik Köyü, Pitya Antik Kentine ilişkin Çanakkale Kültür ve Tabiat Varlıklarını Koruma Bölge Kurulunun 18.11.2005 tarih ve 1586 sayılı kararı ve karar eki 1/1000 ölçekli haritada sınırları belirtildiği şekliyle 1. Derece arkeolojik sit alanının uygun olduğuna karar verilen; Bakanlığımız aleyhine açılan Kurulumuzun 18.11.2005 tarih ve 1586 sayılı kararının iptaline ilişkin Çanakkale İdare Mahkemesinde 2007/582 esas sayı ile görülen davada, Çanakkale İdare Mahkemesinin 13.02.2008 tarih ve K:2008/34 sayılı kararı ile işlemin iptali yönünde karar alınan; Kurulumuzun 02.05.2008 tarih ve 3648 sayılı kararıyla dava konusu işlemin iptaline yönündeki kararın Danıştay Başkanlığından temyiz sonucu gelene kadar uygulanmasına, söz konusu alanın arkeolojik potansiyeli göz önüne alınarak daha önce 1/1000 ölçekli haritada sınırları belirlenen söz konusu alanın 3. Derece arkeolojik sit alanı olarak tescilinin uygun olduğuna karar verilen; Bakanlığımız aleyhine açılan dava sonucunda Çanakkale İdare Mahkemesinin 2012/210 sayılı kararı ile Kurulumuzun 18.11.2005 tarih ve 1586 sayılı kararının iptali yönünde karar verilen; Kurulumuzun 23.05.2012 tarih ve 341 sayılı kararıyla Çanakkale İdare Mahkemesinin 2012/210 sayılı işlemin iptali kararına uyulmasına, söz konusu alanın sit statüsünün devam ettiğine, alana ilişkin derecelendirmenin mahkeme süreci tamamlandıktan sonra yapılmasına karar verilen; Danıştay Ondördüncü Daire'nin E: 2012/4210, K: 2013/9977 sayılı kararıyla Çanakkale İdare Mahkemesinin 2012/210 sayılı kararının onanmasına karar verilen Pitya Antik Kenti sit alanı irdelemesini konu alan uzman raporu okundu, ekleri ve ilgili dosyası incelendi, yapılan görüşmeler sonucunda;

Çanakkale İli, Biga İlçesi, Değirmencik Köyü'nde bulunan Kurulumuzun 18.11.2005 tarih ve 1586 sayılı kararıyla 1. Derece Arkeolojik Sit alanı olarak tescil edilen Pitya Antik Kenti'ne ilişkin sit irdeleme çalışmaları sonucunda, alanın kararımız eki 1/2000 ölçekli sit haritasında gösterildiği şekliyle "Değirmencik Bizans Yerleşimi" 1. ve 3. Derece Arkeolojik Sit alanı olarak revize edilmesine; alana yönelik güncellenen tescil fişinin uygun olduğuna; revize edilen alanın kuzeyinde bulunan Büyük Ada'nın Kurulumuzun 18.11.2005 tarih ve 1586 sayılı kararındaki şekliyle 1. Derece arkeolojik sit alanı olarak tescilinin devamına karar verildi.

BAŞKAN
A.Coşkun ÖZGÜNEL
(İmza)

BAŞKAN YRD.
Ali Osman UYSAL
(İmza)

ÜYE
Turan BARLAŞ
(İmza)

ÜYE
Ali Emrah ÜNLÜ
(Bulunmadı)

ÜYE
Oğuz KOÇYİĞİT
(İmza)

ÜYE
M. Uğur YÜKSEL
(İmza)



ÜYE
H. İbrahim KAHRAMAN
(İmza)

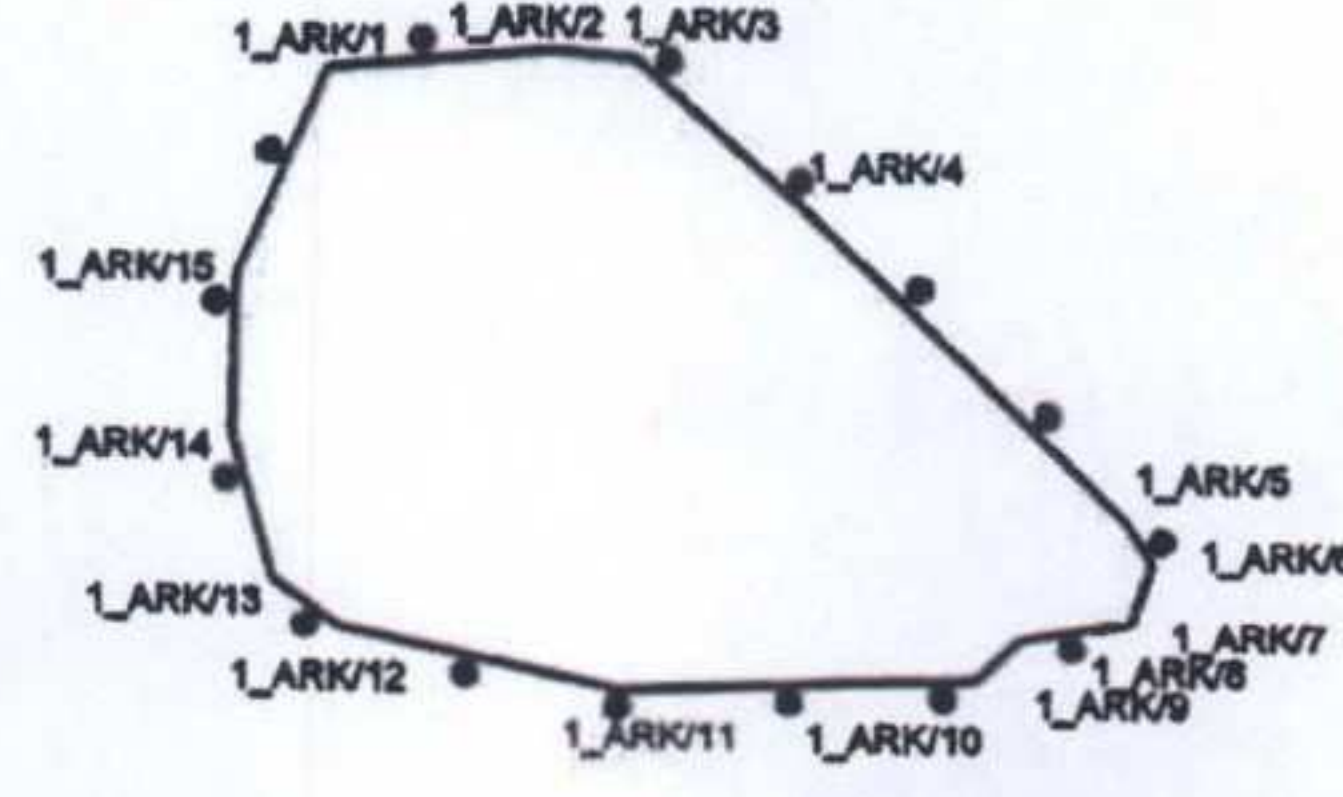
ÜYE
Çanakkale Müze Müd. Tem.
Ali ATMACA
(İmza)

ÜYE
Sevil YÜKSEL
Çanakkale İl Tem.
(İmza)

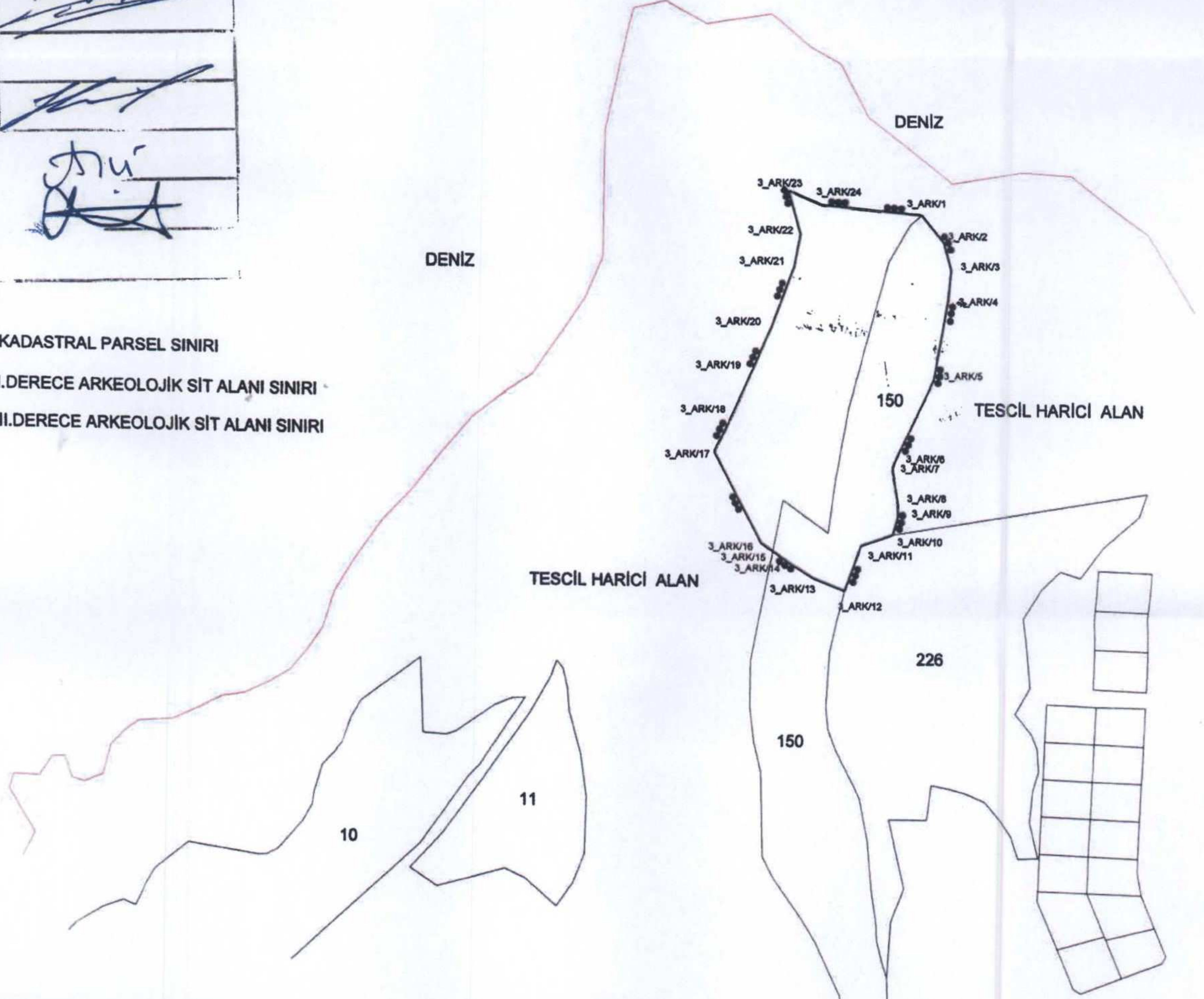
ÇANAKKALE İLİ, BIGA İLÇESİ, DEĞİRMENCİK KÖYÜ, KÖYALTI MEVKİİ,
DEĞİRMENCİK YERLEŞİMİ REVİZE SİT ALANI SINIRLARINA İLİŞKİN
SİT HARİTASI

UYGUNLARIK 20/12/2018

BAŞKAN	<i>[Signature]</i>
BAŞKAN YRD.	<i>[Signature]</i>
ÜYE	<i>[Signature]</i>
ÜYE	<i>[Signature]</i>
ÜYE	<i>[Signature]</i>
ÜYE	<i>[Signature]</i>
ÜYE	<i>[Signature]</i>



- KADASTRAL PARSEL SINIRI
- I.DERECE ARKEOLOJİK SİT ALANI SINIRI
- III.DERECE ARKEOLOJİK SİT ALANI SINIRI



1.DERECE ARKEOLOJİK SİT ALANI SINIR KOORDİNATLARI

Nokta No	Y	X
1_ARK/1	510324.611	4479804.928
1_ARK/2	510347.139	4479806.923
1_ARK/3	510355.682	4479806.362
1_ARK/4	510373.125	4479791.143
1_ARK/5	510405.669	4479760.238
1_ARK/6	510408.478	4479755.790
1_ARK/7	510406.488	4479749.702
1_ARK/8	510395.133	4479747.595
1_ARK/9	510390.801	4479743.381
1_ARK/10	510377.151	4479742.897
1_ARK/11	510354.142	4479741.897
1_ARK/12	510326.130	4479747.899
1_ARK/13	510319.128	4479752.901
1_ARK/14	510315.099	4479768.101
1_ARK/15	510315.424	4479783.547

ED50-3.DERECE : DOM:27

3.DERECE ARKEOLOJİK SİT ALANI SINIR KOORDİNATLARI

Nokta No	Y	X
3_ARK/1	510499.617	4479619.228
3_ARK/2	510508.382	4479608.273
3_ARK/3	510511.355	4479597.317
3_ARK/4	510509.947	4479584.014
3_ARK/5	510504.469	4479553.496
3_ARK/6	510488.349	4479519.534
3_ARK/7	510488.024	4479517.431
3_ARK/8	510490.213	4479503.770
3_ARK/9	510490.213	4479498.637
3_ARK/10	510488.251	4479491.693
3_ARK/11	510475.193	4479487.165
3_ARK/12	510468.627	4479468.900
3_ARK/13	510456.182	4479473.790
3_ARK/14	510445.178	4479480.792
3_ARK/15	510439.786	4479484.567
3_ARK/16	510435.174	4479487.795
3_ARK/17	510416.166	4479523.810
3_ARK/18	510424.194	4479540.142
3_ARK/19	510432.115	4479557.965
3_ARK/20	510439.316	4479574.888
3_ARK/21	510447.958	4479597.931
3_ARK/22	510450.478	4479610.894
3_ARK/23	510445.617	4479628.536
3_ARK/24	510459.184	4479622.849

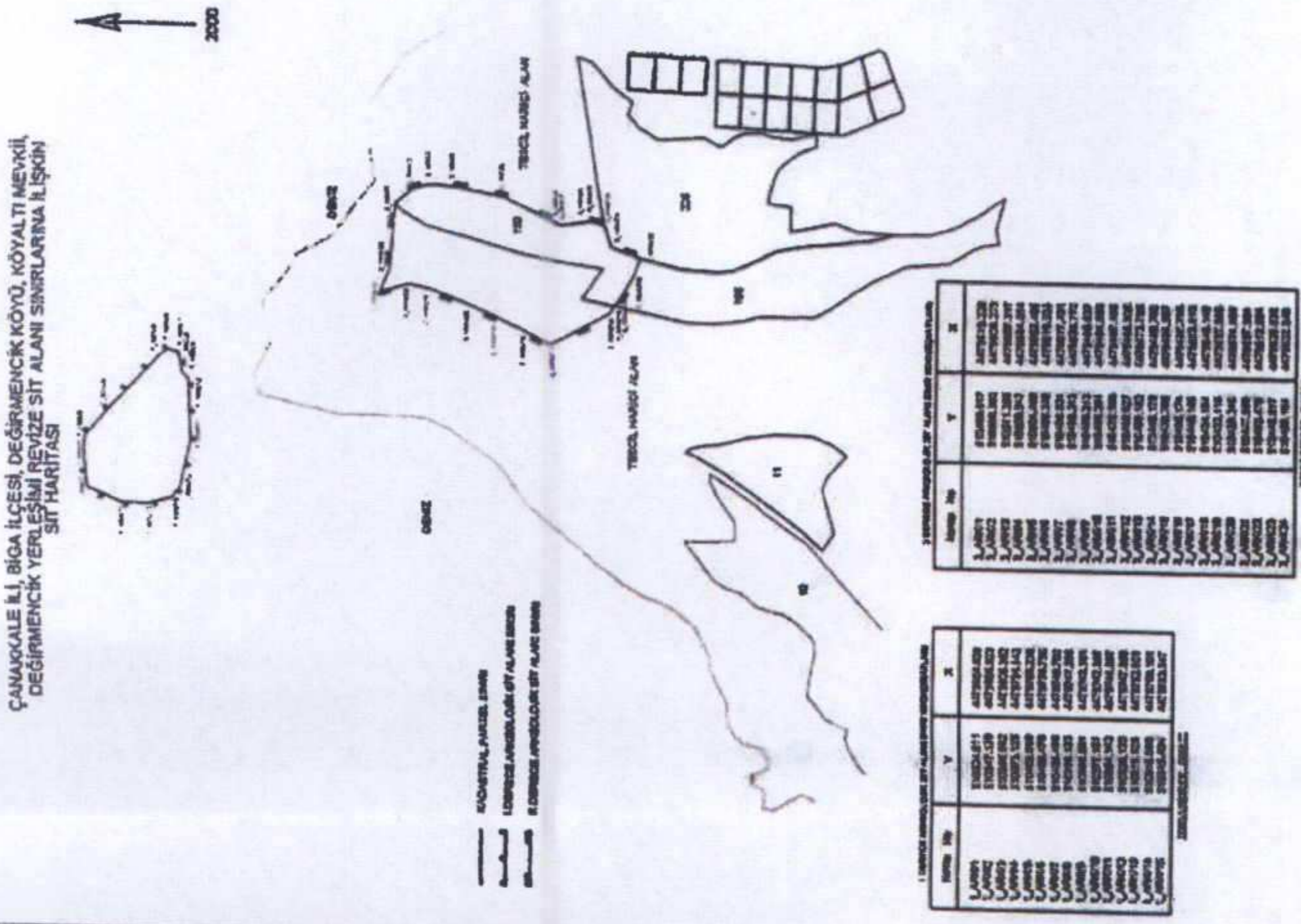
ED50-3.DERECE : DOM:27

Çanakkale KVKB'nun 22.12.2018
Gün ve ...5126... Sayılı karar
ekidir.

ASLI GIBİDİR
E. Çağman ESİRGEMEZ
Koruma Bölge Kurulu Müdürü

AVRUPA KONSEYİ	DOĞAL VE KÜLTÜREL VARLIKLARI KORUMA ENVANTERİ D.K.V.K.E	SİT	ENVANTER NO:
TÜRKİYE	KÜLTÜR VARLIKLARI VE MÜZELER GENEL MÜDÜRLÜĞÜ		HARİTA NO:
İLİ: ÇANAĞKALE	İLÇESİ: BİGA	MAHALLE KÖY MEVKİİ: DEĞİRMENCİK KÖYÜ	KADASTRO PAFTA ADA PARSEL:
ADI: DEĞİRMENCİK BİZANS YERLEŞİMİ			
GENEL TANIM: Söz konusu alan Değirmencik Köyü'nün yaklaşık 1,8 kilometre kuzeyinde, Küçük Ada olarak bilinen, yapılan Balıkçı Barınağı ile anakaraya bağlantılı burun şeklini almış küçük bir yerleşimdir. Bu alanda yoğun miktarda çatı kiremidi parçalarına, amphora ve pithos gibi depolama kaplarına ait parçalara, bazıları sırlı olan küçük kaplara ait parçalara rastlanmıştır. Daha önceki raporlarda bahsedilen ancak artık yerinde bulunmayan kesitteki bir evin temeline ait kalıntılar görülmemiştir. Batı taraftan burnun tepe noktasına doğru çıkılırken plaka şeklinde kaba taşlarla düzenlenmiş ancak tahrip edilmiş basit gömü bir Bizans mezarı tespit edilmiştir. Mezarın etrafına yayılmış yoğun seramik parçalarıyla birlikte bir bireye ait parmak kemikleri, güney kesitte bir kafatası parçası görülebilmektedir.			
İÇDAŞ yerleşkesine doğru balıkçı barınağının güneydoğusunda bulunan küçük kumsaldan başlanarak güneye doğru uzanan vadi boyunca Küçük Ada'da görülen seramik yoğunluğuna sahip olmasa da aynı özellikleri gösteren seramik parçalarının olduğu görülmüştür. Asfalt yoldan ayrılarak kumsala inen toprak yolun kesitinde, vadi içine doğru kumsaldan 20-30 m mesafede kısmen tahrip olmuş yine plaka şeklinde taşlarla düzenlenmiş, basit gömü bir Bizans mezarına daha rastlanmıştır.			
ŞİMDİKİ DURUMU: Balıkçı Barınağı bitişiği.			
SİT POTANSİYELİ: 1.+ 3. Derece Arkeolojik Sit			
ŞİMDİKİ KORUMA: Herhangi bir koruma önlemi bulunmamaktadır		KORUMA DERECESİ: 1. + 3. Derece Arkeolojik Sit	
ŞİMDİKİ TEHLİKELER: Kaçak Kazılar		HAZIRLAYANLAR: Arkeolog Kemal DEDEOĞLU Harita Mühendisi Mehmet ABAY	
ÖNERİLEN KORUMA: 1. + 3. Derece Arkeolojik Sit Alanı Olarak Tescil Edilerek 05.11.1999/658 Sayılı İlke Kararı Hükümleri Doğrultusunda Korunmalı		KONTROL EDEN: E. Çağman ESİRGEMEZ Koruma Bölge Kurulu Müdürü	
GÖZLEMLER:		ALINAN KARARLAR: 18. FF.2005 tarih ve 1586 sayılı karar 23.05.2012 tarih ve 341 sayılı karar	
YAYIN DİZİN:		REVİZYON: ONAY: 20.12.2018	

HARİTALAR-FOTOĞRAFLAR



Çanakkale KVKBK'nun 20.11.2018
Gün ve ...5.10.6... Sayılı karar
ekidir.

ASLI GİBİDİR
E. Çağman ESİRGEMEZ
Koruma Bölge Kurulu Müdürü





Stamp: GIBDIR, ESTRATEGIA, MURU MUDRU

