



T.C.
KÜLTÜR VE TURİZM BAKANLIĞI
ÇANAKKALE KÜLTÜR VARLIKLARINI
KORUMA BÖLGE KURULU
K A R A R

Toplantı Tarihi ve No : 26.02.2019 / 241
Karar Tarihi No : 26.02.2019 / 5221

17.08.2679
Toplantı Yeri
Ayvacık/ Ç.KALE

Bakanlığımız Kültür Varlıkları ve Müzeler Genel Müdürlüğü'nün 23.10.2017 tarih ve E.219098 sayılı yazısı ile Çanakkale İli ve ilçelerinde Prof.Dr. Ayşe ÇAYLAK TÜRKER başkanlığındaki bir ekip tarafından "Erken Hristiyan Bizans Dönemi" konulu yüzey araştırması sırasında tespit edilen arkeolojik alanların tescil edilerek sonucundan bilgi verilmesi istenen arkeolojik alanlardan Gelibolu İlçesi, Yülüce Köyü, Üçdere Mevkiinde bulunan Yülüce Kalesi'nin tescili ile ilgili 2863 sayılı Kanununun 7. Maddesi gereği Müdürlüğümüzün 09.03.2018 tarih ve E.211670 sayılı yazısı ile faaliyetleri etkilenen kurum/kuruluşların görüşü istenen, bu doğrultuda Müdürlüğümüze iletilen Çanakkale Valiliği, İl Gıda Tarım ve Hayvancılık Müdürlüğü'nün 13.03.2018 tarih ve E.792870 sayılı, Çanakkale Valiliği Çevre ve Şehircilik İl Müdürlüğü'nün 22.03.2018 tarih ve E.2461 sayılı, Çanakkale Orman Bölge Müdürlüğü, Orman İşletme Müdürlüğü'nün 30.03.2018 tarih ve E.670330 sayılı, Türkiye Elektrik İletim A.Ş. Genel Müdürlüğü 2. Bölge Müdürlüğü'nün 29.03.2018 tarih ve E.135952 sayılı, Karayolları Genel Müdürlüğü, 1. Bölge Müdürlüğü'nün 06.04.2018 tarih ve E.140597 sayılı, Enerji ve Tabii Kaynaklar Bakanlığı Maden İşleri Genel Müdürlüğü'nün 12.04.2018 tarih ve E.418050 sayılı, Çanakkale İl Özel İdaresi, İmar ve Kentsel İyileştirme Müdürlüğü'nün 10.04.2018 tarih ve E.5424 sayılı, TEİAŞ 20. Bölge Müdürlüğü'nün 03.05.2018 tarih ve E.186432 sayılı, karayolları Genel Müdürlüğü, Kamu Özel Sektör Ortaklığı Bölge Müdürlüğü'nün 03.05.2018 tarih ve E.175211 sayılı görüş yazıları ile uzman raporu okundu, ekleri ve ilgili dosyası incelendi, yapılan görüşmeler sonunda;

Çanakkale İli, Gelibolu İlçesi, Yülüce Köyü, Üçdere Mevkiinde bulunan ve 2863 sayılı Kanununun 6. Maddesinde bahsi geçen korunması gerekli taşınmaz kültür varlığı kriterleri taşıdığı anlaşılan Yülüce Kalesi yayılım alanının 1. derece arkeolojik sit alanı olarak tesciline, hazırlanan tescil fişi ve koordinatlı 1/5000 ölçekli haritanın uygun olduğuna karar verildi.

BAŞKAN
A.Coşkun ÖZGÜNEL
(İmza)

BAŞKAN YRD.
Ali Osman UYSAL
(İmza)

ÜYE
Turan BARLAS
(İmza)

ÜYE
Ali Emrah ÜNLÜ
(İmza)

ÜYE
H.İbrahim KAHRAMAN
(İmza)

ÜYE
Oğuz KOÇYİĞİT
(İmza)

ÜYE
Ali ATMACA
Müze Müd. Tem.
(İmza)

ASLI GİBİDİR
E. Çağrı ESİRGEMEZ
Koruma Bölge Kurulu Müdürü

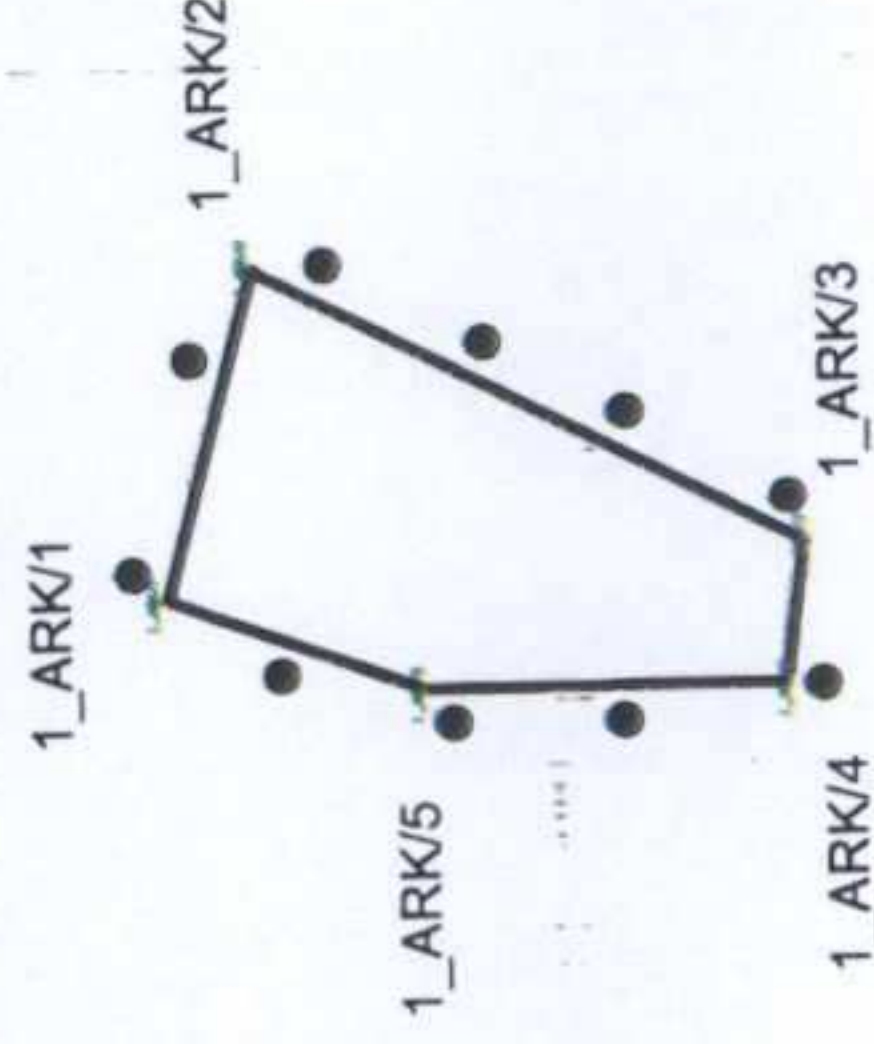
ÜYE
Sevil YÜKSEL
Çanakkale İl Tem.
(İmza)

ÇANAKKALE İLİ, GELİBOLU İLÇESİ, YÜLÜCE KÖYÜ,
YÜLÜCE KALESİ
1.DERECE ARKEOLOJİK SİT HARİTASI

1477

5000

Çanakkale KVKBK'nun...**26.02.2019**
Gün ve...**5221**.... Sayılı karar
ekidir.



UYGUNDUR
26.2.2019

ORMAN

ORMAN

Mehmet ABAY
Mehmet ABAY
Harita Mühendisi
Ç.Kale K.V.K.B.K.Mdlüğü

Handan ÖZALPAY
Handan ÖZALPAY
Arkeolog

101
1

●—● 1.DERECE ARKEOLOJİK SİT ALANI SINIRI
— KADASTRAL PARSEL SINIRI


ASLI GIBİDİR

E. Çağman ESİRGEMEZ
Koruma Bölge Kurulu Müdürü

1.DERECE ARKEOLOJİK SİT ALANI SINIR KOORDİNATLARI

Nokta No	Y	X	Y	X
1_ARK/1	497905.000	4510473.000		
1_ARK/3	497917.000	4510318.000	497985.000	4510451.000
1_ARK/5	497882.000	4510410.000	497882.000	4510322.000

ED:50-3



AVRUPA KONSEYİ	DOĞAL VE KÜLTÜREL VARLIKLARI KORUMA ENVANTERİ		D.K.V.K.E.	S İ T	ENVANTER NO		
TÜRKİYE	KÜLTÜR VARLIKLARI VE MÜZELER GENEL MÜDÜRLÜĞÜ				HARİTA NO		
İLİ :ÇANAKKALE	İLÇESİ: Gelibolu	MAHALLE - KÖY VEYA MEVKİİ : Yülüce Köyü, Üçdere Mevkii			PAFTA :	ADA	PARSEL
ADI	Yülüce Kalesi					101	1

GENEL TANIM : Çanakkale İli, Gelibolu İlçesi, Yülüce Köyü, Üçdere Mevkiinde orman alanında yer almaktadır. Kale duvarı kuzeydoğu-güneybatı yönünde yaklaşık 65 m takip edilebilmektedir. Bu duvar yamacın kuzey yönünü kapatmaktadır. Duvarın kuzeybatı kenarında 18 m uzunluğundaki parçası yaklaşık 4,20 m yüksekliğe kadar korunmuştur. Yamacın batı tarafında kuzey-güney yönünde yoğun bitki örtüsüne rağmen duvar yaklaşık 41 m takip edilebilir. Bu noktada kesilen duvar izleri yaklaşık 32 m yoğun bitki örtüsü nedeniyle izlenemez. Ancak 38 m sonra başlayan duvar izleri 12 m sonra doğu yönünden gelen duvar ile birleşir ve kuzeydoğuya uzanır. Tepenin kuzeyini kapatan duvara doğru yaklaşık 80 m yer yer takip edilebilir. Kalenin içindeki alanda yoğun bitki örtüsü nedeniyle yüzey malzemeleri az sayıda görülebilir. Kuzey duvarının önündeki alanda 11-12. yy.lara ait sırsız seramik parçaları ile 13. yy'a ait sırlı gövde parçaları tespit edilmiştir.

ŞİMDİKİ TEHLİKELER : Kaçak kazılar

ŞİMDİKİ DURUM :

SİT POTANSİYELİ : 1. Derece Arkeolojik Sit Alanı

KORUMA DERECESESİ: 1 Derece Arkeolojik Sit

ŞİMDİKİ KORUMA : Yok.

ÖNERİLEN KORUMA :

Koruma Yüksek Kurulunun 658 sayılı ilke kararı uyarınca 1. Derece Arkeolojik Sit Alanları koruma ve kullanma koşullarına uyulması önerilmektedir.

HAZIRLAYANLAR

Prof.Dr. Ayşe ÇAYLAK TÜRKER
Yüzey Araştırma Başkanı

Handan ÖZALPAY : Arkeolog (Bakanlık Tem.)

Çanakkale KVKBK'nun...26.02.2019
Gün ve...52.2.1.... Sayılı karar
ekidir.

KONTROL EDEN:

E. Çağınan ESİRGEMEZ
Koruma Bölge Kurulu Müd.

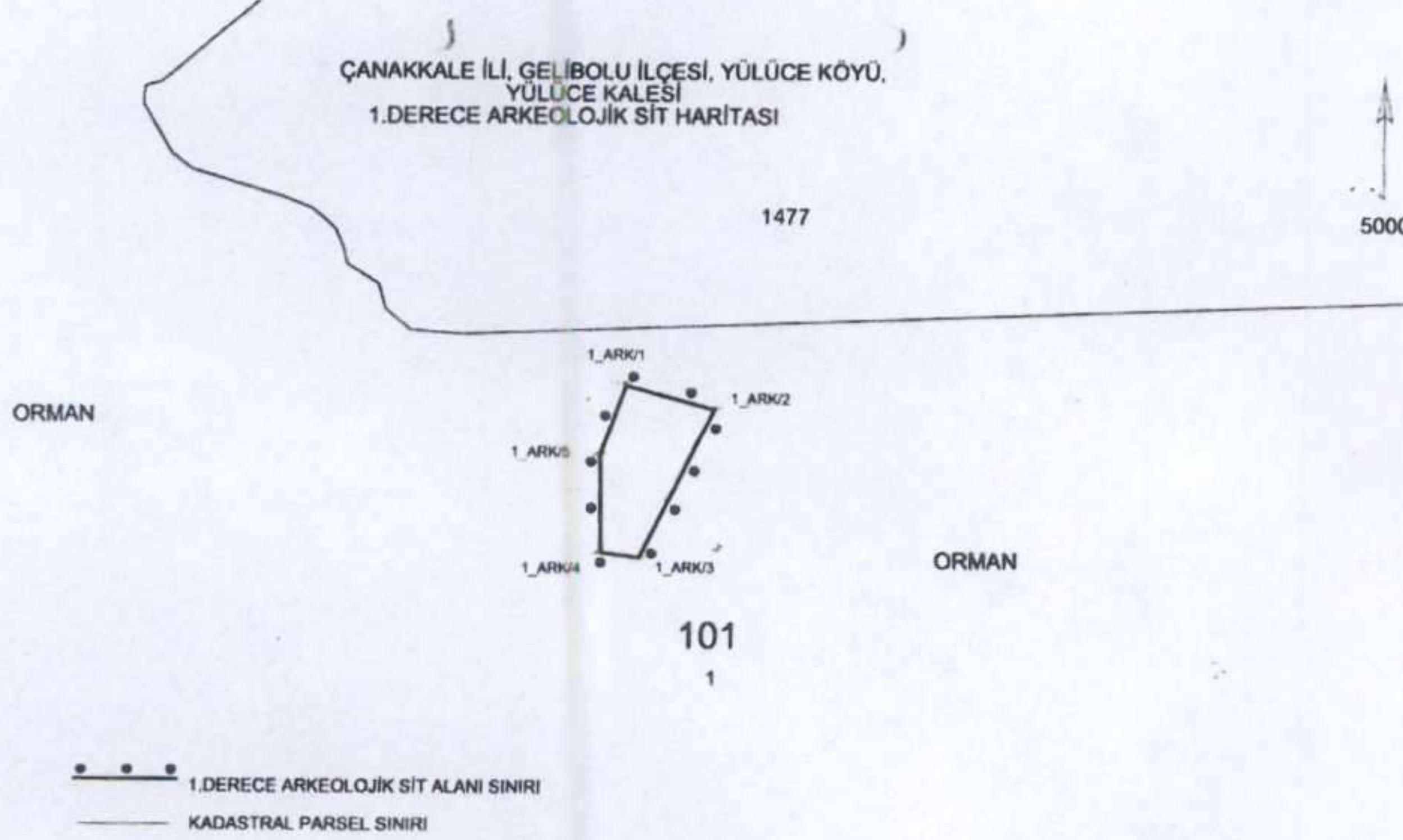
KORUMA KURULU KARARLARI

KORUMA KURULU ONAYI 26/2/2019

YAYIN DİZİSİ :

GÖZLEMLER

Harita ve Fotoğraflar:



1.DERECE ARKEOLOJİK SİT ALANI SINIR KOORDİNATLARI					
Nokta No	Y	X	Nokta No	Y	X
1,ARK1	497965.000	4510473.000	1,ARK2	497965.000	4510451.000
1,ARK3	497917.000	4510318.000	1,ARK4	497982.000	4510322.000
1,ARK5	497862.000	4510410.000			

EDS:3

ASLI GİBİDİR
E. Çağınan ESİRGEMEZ
Koruma Bölge Kurulu Müdürü



