

**T.C.**  
**KÜLTÜR VE TURİZM BAKANLIĞI**  
**EDİRNE KÜLTÜR VARLIKLARINI**  
**KORUMA BÖLGE KURULU**  
**K A R A R**

**Toplantı Tarihi-No : 12.03.2019 - 302**  
**Karar Tarihi ve No : 12.03.2019 - 5801**

**Toplantı Yeri**  
**EDİRNE**

Kırklareli İli, Pınarhisar İlçesi, sit alanı dışında kalan, Akören Köyünde bulunan tarihi çeşmenin neden korunmadığı, çeşmenin eski halinden yeni haline getirilirken var ise izinlerinin hangi kurumlar tarafından verildiği ile çeşmenin envantere olup olmadığı hususlarının 2863 sayılı yasa, Yüksek Kurul İlke Kararları ile ilgili mevzuat doğrultusunda incelenerek gerekli işlemlerin yapılmasına ilişkin Kültür Varlıkları ve Müzeler Genel Müdürlüğü (Kurullar Şubesi Müdürlüğü)'nün 19.02.2019 tarihli ve 75383205-165.02.02-E.147933 sayılı yazısı, Müdürlüğümüzün 04.03.2019 tarihli görevlendirmesi üzerine yapılan tespit çalışmasına ilişkin raportörün 07.03.2019 tarihli raporu okundu, dosyası incelendi, yapılan görüşmeler sonucunda;

Kırklareli İli, Pınarhisar İlçesi, sit alanı dışında kalan, Akören Köyü, Köyiçi Mevkii;

\* 101 ada 12 parselde şahıs mülkiyetinde kayıtlı bulunan taşınmaz üzerinde yer alan Kemerli Taş Çeşme ve tapulama harici alanda yol boşluğunda bulunan Yol Çeşmesi'nin 2863 sayılı yasanın 6. ve 7. maddesi ile Korunması Gerekli Taşınmaz Kültür Varlıklarının ve Sitlerin Tespit ve Tescili Hakkında Yönetmeliğin 4. Maddesi gereğince Korunması Gerekli Taşınmaz Kültür Varlığı olarak tescil edilmesine,

\*101 ada 12 parseldeki Kemerli Taş Çeşme ile tapulama harici alanda yol boşluğunda bulunan Yol Çeşmesi'nin 2863 sayılı yasanın 18.maddesi ile Yüksek Kurulun Taşınmaz Kültür Varlıklarının Gruplandırılması, Bakım ve Onarımına ilişkin 05.11.1999 tarih ve 660 sayılı İlke Kararı gereği "1.grup Korunması gerekli kültür varlığı" olarak grup tayinlerinin yapılmasına,

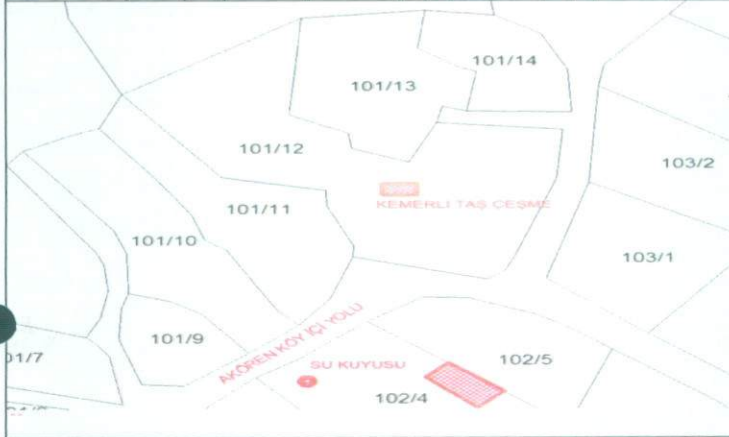
\*Alanda tespit edilen konut ve su kuyusu yapısı ile Korunma alanı belirlenmesi için alanın yerinde incelenmesine karar verildi.

**ASLI GİBİDİR**

AVRUPA KONSEYİ		KÜLTÜREL VARLIKLARI KORUMA ENVANTERİ K.V.K.E		ANIT	ENVANTER NO :		
TÜRKİYE					HARİTA NO:		
İLİ: Kırklareli		İLÇESİ: Pınarhisar	MAHALLE KÖY: Akören VEYA MEVKİ: Köyiçi	KORUMA DERECESİ	ANITSAL	1	
SOKAK VE KAPI NO:		KADASTRO: PAFTA:	ADA: 101 PARSEL: 12		ÇEVRESEL	0	
ADI: Kemerli Taş Çeşme		YAPTIRAN:	YAPIM TARİHİ:	YAPI TÜRÜ: Çeşme	VAKFIYE:	AYKIRI	0
		YAPAN:	KITABE:	MİMARİ ÇAĞI: Osmanlı			

GENEL TANIMI: Çeşmenin ön cephesi güneye bakmaktadır. Dikdörtgen planlı çeşme dış yüzeylerde düzgün kesme taş, iç dolguda moloz taş malzeme kullanılarak inşa edilmiştir. Üst örtüsü kemerli form ile sonlanmaktadır.

KORUMA DURUMU	A İYİ		TAŞIYICI		A DIŞ YAPI		A ÜST YAPI		X A İÇ YAPI		A SÜSLEME ELEMANLARI		A RUTUBET		A YOK	
	X	B	X	B	X	B	X	B	X	B	X	B	X	B	X	B
		ORTA														İZİ VAR
		FENA														ÖNEMLİ



GÖZLEMLER: Kurma kısmı toprak altında kalmış olup, harap durumdaki çeşmede yapısal bozulmalar ve tahribat gözlemlenmiştir.

BUGÜNKÜ SAHİBİ: Şahis

BAKIMDAN SORUMLU OLMASI GEREKEN KURULUŞ: Mülk Sahibi

YAPILAN ONARIMLAR:

YRINTILI TANIM: Köyiçi yolu kuzeyinde 101 ada 12 parselin güneyinde bulunmaktadır. Çeşmenin ön cephesi güneye bakmaktadır. Dikdörtgen planlı çeşme dış yüzeylerde düzgün kesme taş, iç dolguda moloz taş malzeme kullanılarak inşa edilmiştir. Üst örtüsü kemerli form ile sonlanmaktadır. Kurma kısmı toprak altında kalmış olup, harap durumdaki çeşmede yapısal bozulmalar ve tahribat gözlemlenmiştir. Kitabesi olmayan çeşmenin aynalık kısmında taş yeri bulunur. Aynalık yuvarlak kemer ile sonlanmaktadır. Taşınmaz parselinde dikdörtgen yalak, ve yıkıntı halinde konut-müştemilat kalıntıları da mevcuttur. Kitabesi yoktur

T.C.  
KÜLTÜR VE TURİZM BAKANLIĞI  
EDİRNE KÜLTÜR VARLIKLARINI  
KORUMA BÖLGE KURULU

ANALİTİK BİLGİLER:

KAT ADEDİ	MALZEME:	YAPIM TEKNİĞİ:
	Taş	Kargir

YAYIN DİZİNİ :

E.K.V.K. Kurulunun 12.03.2019  
Tarih ve 5801 sayılı karar ekidir.

KOORDİNATLAR :



FOTOĞRAF ÇEKİM TARİHİ: 04.03.2019

TEKNİK BİLGİLER:	ELEKTRİK:	ISITMA:	KANALİZASYON:

ÖZGÜN KULLANIM: Çeşme

BUGÜNKÜ KULLANIM: *Kullanılmıyor*

ÖNERİLEN KULLANIM: Çeşme

HAZIRLAYANLAR: Birol HASANBAT Sanat Tarihçi  
Hakan ERDEN Harita Mühendisi  
Mustafa BALEKOĞLU Arkeolog

EKLER: KONTROL EDEN : Yusuf SAMILOĞLU Müdür

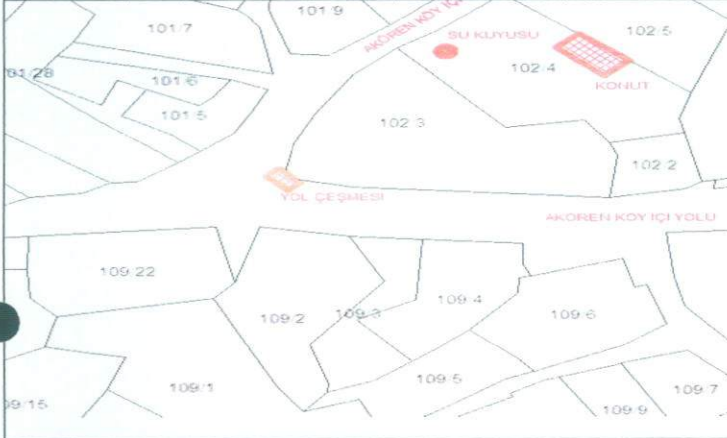
RAPOR	Var	KURUL ONAYI NO:
FOTOĞRAF	Var	
ROLÖVE PROJESİ		
RESTORASYON PROJESİ		
HARİTA	Var	REVİZYON :
KROKİ	Var	KURUL KARARLARI
KITABE		
VAKFIYE		

KOORDİNATLAR :

AVRUPA KONSEYİ		KÜLTÜREL VARLIKLARI KORUMA ENVANTERİ K.V.K.E		ANIT	ENVANTER NO :	
TÜRKİYE					HARİTA NO :	
İLİ: Kırklareli		İLÇESİ: Pınarhisar	MAHALLE KÖY: Akören VEYA MEVKİ: Köyiçi	KORUMA DERECESİ	ANITSAL	1
SOKAK VE KAPI NO:		KADASTRO: PAFTA:	ADA:		PARSEL:	ÇEVRESEL
ADI: Yol Çeşmesi		YAPTIRAN:	YAPIM TARİHİ: H.1193	YAPI TÜRÜ: Çeşme	AYKIRI	0
		YAPAN:	KİTABE:	MİMARİ ÇAĞI: 18.YY	VAKFIYE:	

GENEL TANIMI: 2013 yıllarının sonlarına ait fotoğraflarda dikdörtgen planlı, moloz taş örgülü ve ön cephesinin sıvalı ve harap vaziyette olduğu anlaşılmaktadır. Eski fotoğraflarda musluk kısmının boş olduğu, musluk kısmının üzerinde mermerden Osmanlıca yazılı kitabesinin yer aldığı, kitabesinin ise H.1193 tarihini verdiği görülmüştür.

KORUMA DURUMU	A	İYİ	TAŞIYICI	A	DIŞ YAPI	A	ÜST YAPI	A	İÇ YAPI	A	SÜSLEME ELEMENLARI	A	RUTUBET	A	YOK
	B	ORTA		X	B		B		X	B		B		X	B
	X	C	FENA				X	C			C		X	C	



GÖZLEMLER: Ancak yapılan onarım ile ön cephe formu bozulmuştur.

BUGÜNKÜ SAHİBİ:

BAKIMDAN SORUMLU OLMASI GEREKEN KURULUŞ: Mülk Sahibi

YAPILAN ONARIMLAR: Yakın zamanda tadilat gören çeşme ön ve yan cepheleri fayans ile kaplanmış, arka cephe ise sıvandıği görülmüştür.

YRINTILI TANIM: Köyiçi yolu üzerinde 102 ada 3 parselin güneybatısında kadastral yol boşluğunda bulunmaktadır. 2013 yıllarının sonlarına ait fotoğraflarda dikdörtgen planlı, moloz taş örgülü ve ön cephesinin sıvalı ve harap vaziyette olduğu anlaşılmaktadır. Yakın zamanda tadilat gören çeşme ön ve yan cepheleri fayans ile kaplanmış, arka cephe ise sıvandıği görülmüştür. Eski fotoğraflarda musluk kısmının boş olduğu, musluk kısmının üzerinde mermerden Osmanlıca yazılı kitabesinin yer aldığı, kitabesinin ise H.1193 tarihini verdiği görülmüştür. Üç satırlık kitabesi okunamamıştır. Üst örtüsü hafif arkaya meyilli olup, aynalık kısmının yassı kemerli olduğu görülmektedir. Ancak yapılan onarım ile ön cephe formu bozulmuştur.

T.C.  
KÜLTÜR VE TURİZM BAKANLIĞI  
EDİRNE KÜLTÜR VARLIKLARINI  
KORUMA BÖLGE KURULU



ANALİTİK BİLGİLER:

KAT ADEDİ	MALZEME:	YAPIM TEKNİĞİ:
	Taş	Kargir

YAYIN DİZİNİ:

E.K.V.K. Kurulunun 12.03.2019  
Tarih ve 5801 sayılı karar ekidir.

KOORDİNATLAR:



FOTOĞRAF ÇEKİM TARİHİ: 04.03.2019

TEKNİK BİLGİLER:	ELEKTRİK:	ISITMA:	KANALİZASYON:

ÖZGÜN KULLANIM: Çeşme

BUGÜNKÜ KULLANIM: Çeşme

ÖNERİLEN KULLANIM: Çeşme

HAZIRLAYANLAR: Birol HASANBAT Sanat Tarihçi  
Hakan ERDEN Harita Mühendisi  
Mustafa BALEKOĞLU Arkeolog

EKLER: KONTROL EDEN : Yusuf SAMILOĞLU Müdür

RAPOR	Var	KURUL ONAYI NO:
FOTOĞRAF	Var	
RÖLÖVE PROJESİ		
RESTORASYON PROJESİ		
HARİTA	Var	REVİZYON :
KROKİ	Var	KURUL KARARLARI:
KİTABE	Var	
VAKFIYE		

Müdür