



T.C.
KÜLTÜR VE TURİZM BAKANLIĞI
ÇANAKKALE KÜLTÜR VARLIKLARINI
KORUMA BÖLGE KURULU
K A R A R

Toplantı Tarihi ve No : 26.03.2019/244
Karar Tarihi ve No : 26.03.2019/5303

17.01.948
Toplantı Yeri
ÇANAKKALE

Çanakkale İli, Ayvacık İlçesi, Bademli Köyü'nde bulunan, özel mülkiyet adına kayıtlı 103 ada 24 parselde yel değirmeninin tespitinin yapıldığı; 103 ada 24 parsel ve çevresine ilişkin sayısal verilerin istendiği Müdürlüğümüzün 11.01.2019 tarih ve E.33184 sayılı yazısı; sayısal verilerin Müdürlüğümüze iletildiği Çanakkale Valiliği, Kadastro Müdürlüğü'nün 16.01.2019 tarih ve E.250161 sayılı yazısı ve ekleri; ilgili Kurum ve Kuruluşlardan görüşlerin talep edildiği Müdürlüğümüzün 01.02.2019 tarih ve E.98853 sayılı yazısı ile ilgili kurum ve kuruluşlardan görüşlerin Müdürlüğümüze iletildiği Çanakkale Valiliği, İl Kültür ve Turizm Müdürlüğü'nün 07.02.2019 tarih ve E.115848 sayılı yazısı; Çanakkale Valiliği, İl Tarım ve Orman Müdürlüğü'nün bila tarih ve E.426190 sayılı yazısı; Çanakkale Valiliği, İl Afet v Acil Durum Müdürlüğü'nün 06.02.2019 tarih ve E.20812 sayılı yazısı; Enerji ve Tabii Kaynaklar Bakanlığı, Maden ve Petrol İşleri Genel Müdürlüğü'nün 08.02.2019 tarih ve E.407812 sayılı yazısı; Kültür ve Turizm Bakanlığı, Yatırım ve İşletmeler Genel Müdürlüğü'nün 12.02.2019 E.130480 sayılı yazısı; Çanakkale Orman Bölge Müdürlüğü, Ayvacık Orman İşletme Müdürlüğü'nün 12.02.2019 tarih ve E.307040 sayılı yazısı; Türkiye Elektrik İletim A.Ş. Genel Müdürlüğü, II. Bölge Müdürlüğü, Tesis ve Kontrol Müdürlüğü'nün 28.02.2019 tarih ve E.86358 sayılı yazısı ve Çanakkale Valiliği, Çevre ve Şehircilik İl Müdürlüğü'nün bila tarih ve E.6706 sayılı yazısı ile 19.03.2019 tarih ve 133695 sayılı uzman raporu okundu, dosyası incelendi, yapılan görüşmeler sonunda;

Çanakkale İli, Ayvacık İlçesi, Bademli Köyü'nde bulunan, özel mülkiyet adına kayıtlı 103 ada 24 parselde tespiti yapılan yel değirmeninin 2863 sayılı Yasanın 6. ve 7'nci maddelerinde belirtilen kıstasları taşıdığı anlaşıldığından I. grup anıtsal mimarlık örneği olarak tescil edilmesine, Kurulumuza sunulan öneri tescil fişi ve öneri korunma alanı haritasının uygun olduğuna karar verildi.

BAŞKAN
A. Coşkun ÖZGÜNEL
(imza)

BAŞKAN YRD.
Ali Osman UYSAL
(imza)

ÜYE
Turan BARLAS
(imza)

ÜYE
Oğuz KOÇYİĞİT
(imza)

ÜYE
Ali Emrah ÜNLÜ
(imza)

ASLI GİBİDİR
E. Çağman ESİRGEMEZ
Çorum Bölge Kurulu Müdürü

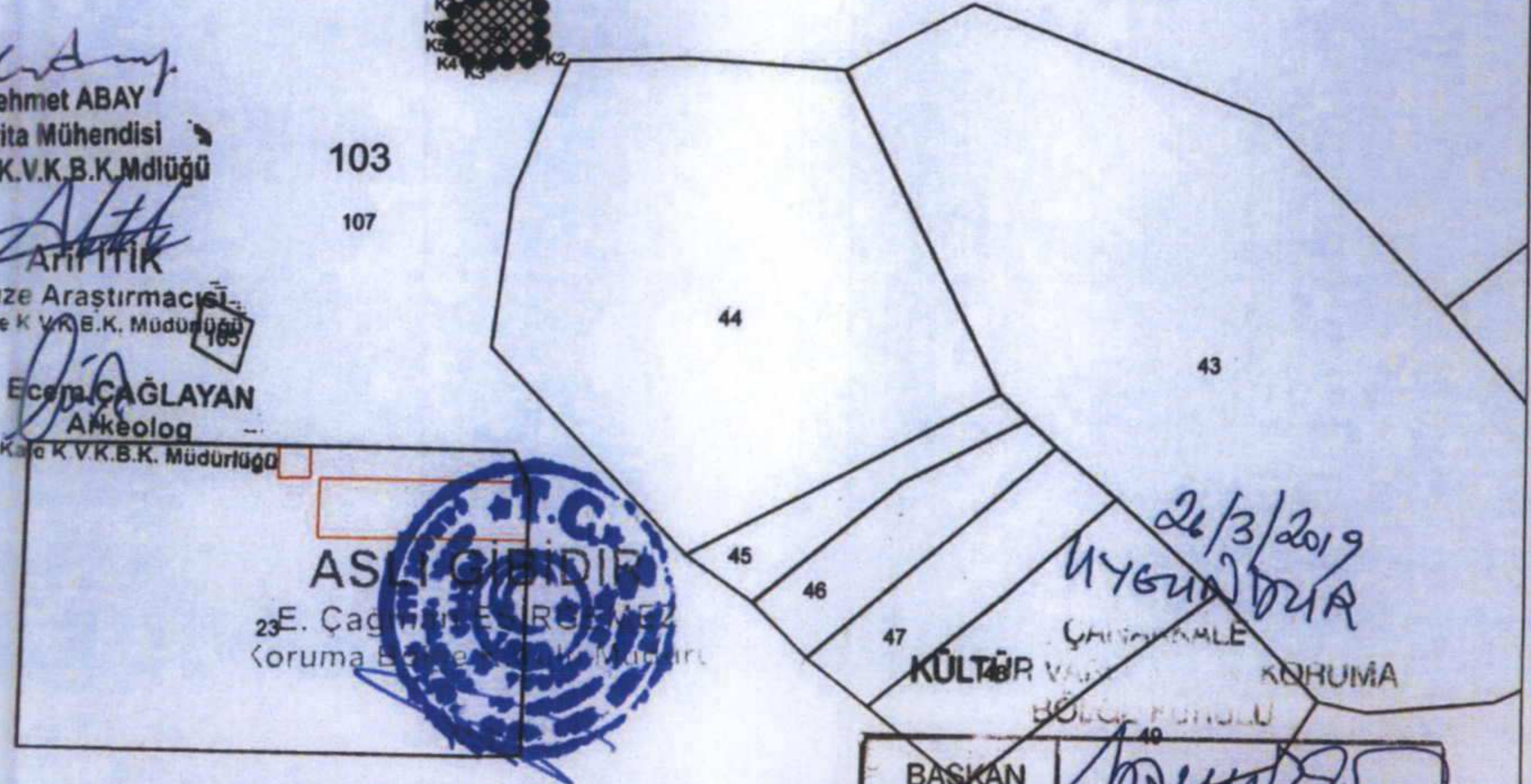

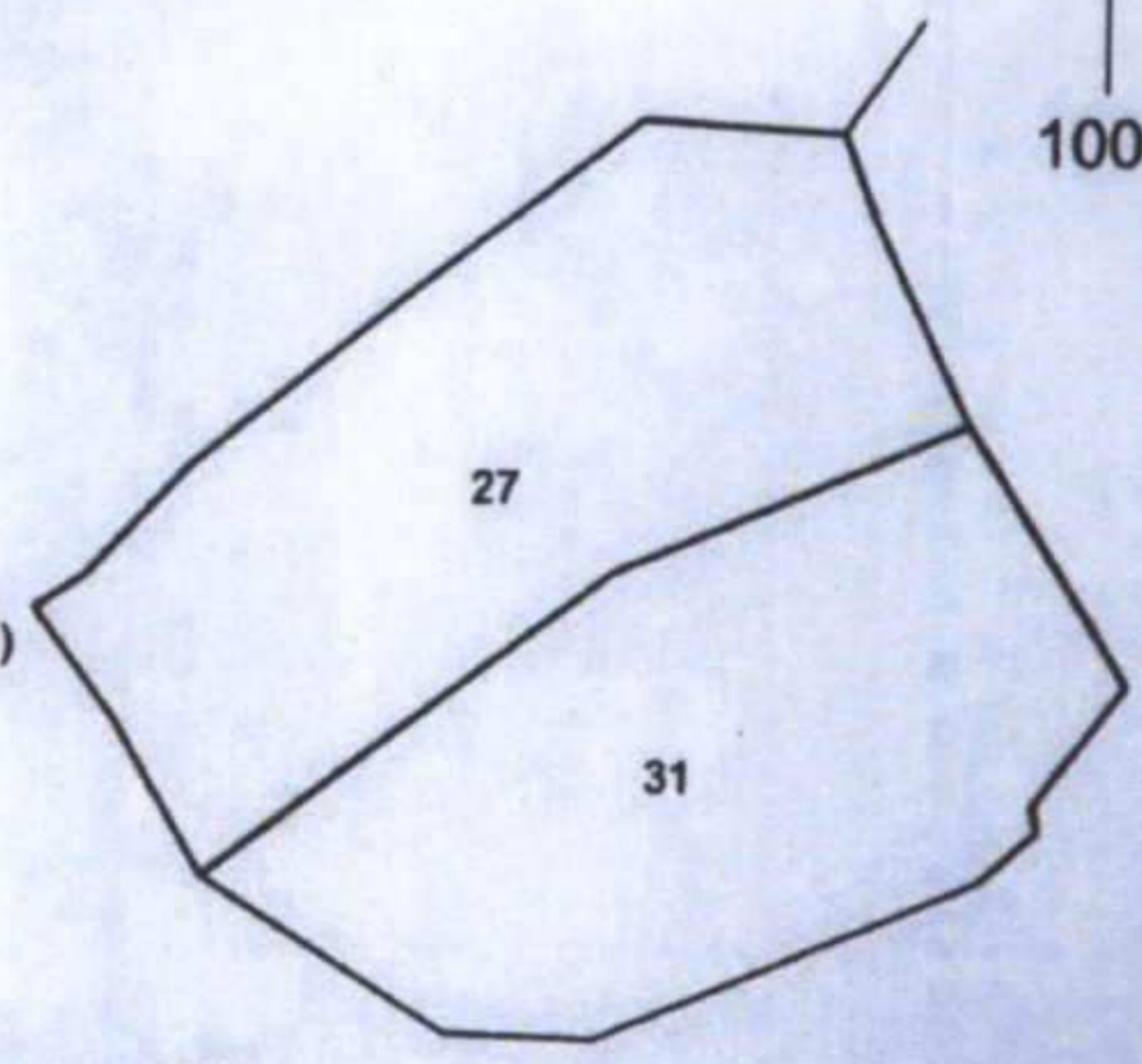
ÜYE
H. İbrahim KAHRAMAN
(imza)

ÜYE
Çanakkale İl Temsilcisi
Sevil YÜKSEL
(imza)

ÇANAKKALE İLİ, AYVACIK İLÇESİ, BADEMLİ KÖYÜ, 103 ADA 24 PARSELDE YER ALAN,
KORUNMASI GEREKLİ TAŞINMAZ KÜLTÜR VARLIĞI (YEL DEĞİRMENİ)
KORUNMA ALANI HARİTASI



- KADASTRAL PARSEL SINIRI
- KORUNMA ALANI SINIRI
- KORUNMASI GEREKLİ TAŞINMAZ KÜLTÜR VARLIĞI (YEL DEĞİRMENİ)



Mehmet ABAY
Mehmet ABAY
Harita Mühendisi
Ç.Kale K.V.K.B.K.Mdlüğü

Arif İTİK
Arif İTİK
Müze Araştırmacısı
Ç.Kale K.V.K.B.K. Müdürlüğü

Ecem ÇAĞLAYAN
Ecem ÇAĞLAYAN
Arkeolog
Ç.Kale K.V.K.B.K. Müdürlüğü

ASLI GİBİDİR
23.E. Çağın Müze ve Koruma Bölgesi Müdürlüğü

26/3/2019
UYGUN
KÜLTÜR VARLIĞI KORUMA
BÖLGE MÜDÜRLÜĞÜ

Çanakkale KVKBK'nun 26.03.2019
Gün ve 5303 Sayılı karar
ekidir. GÜLPINAR AYVACIK YOLU

KORUNMA ALANI SINIR KOORDİNATLARI

Nokta No	Y	X
K1	428129.570	4374138.750
K2	428129.990	4374130.630
K3	428122.010	4374129.880
K4	428120.100	4374130.900
K5	428119.080	4374132.270
K6	428118.760	4374134.120
K7	428119.570	4374136.310
K8	428120.750	4374137.370
K9	428123.930	4374138.450

ED50-3

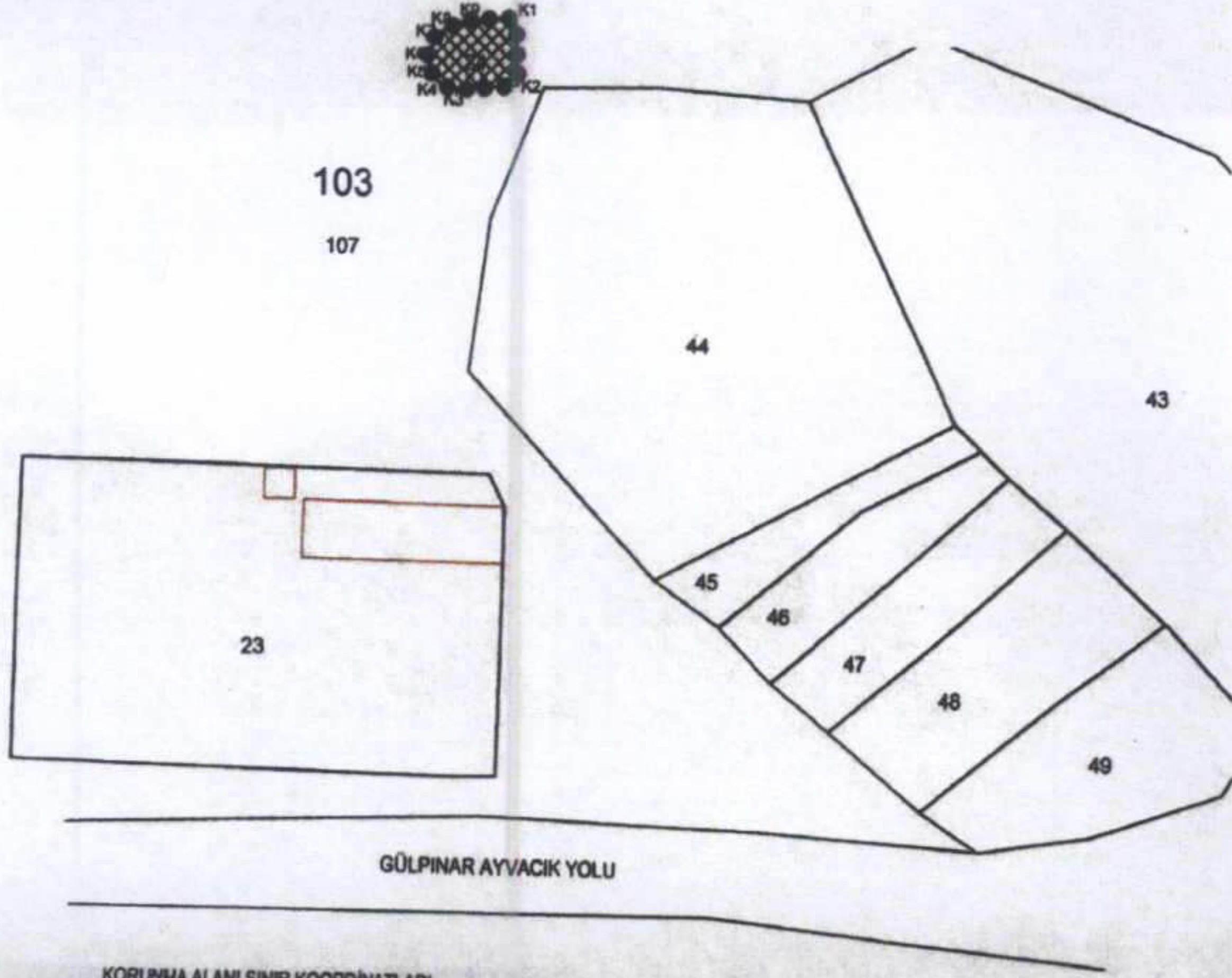
BAŞKAN	<i>[Signature]</i>
BAŞKAN YRD.	<i>[Signature]</i>
ÜYE	<i>[Signature]</i>
ÜYE	<i>[Signature]</i>
ÜYE	<i>[Signature]</i>
ÜYE	<i>[Signature]</i>
ÜYE	<i>[Signature]</i>
TEMSİLCİ ÜYE	<i>[Signature]</i>
TEMSİLCİ ÜYE	
TEMSİLCİ ÜYE	

AVRUPA KONSEYİ	KÜLTÜREL VARLIKLARI KORUMA ENVANTERİ	D.K.V.K.E.	ANIT	ENVANTER NO:
TÜRKİYE				HARİTA NO:
İLİ: ÇANAKKALE	İLÇESİ: AYVACIK İLÇESİ	MAHALLE KÖY: BADEMLİ KÖYÜ	KORUMA DERECESESİ	ANITSAL
SOKAK VE KAPI NO:	KADASTRO PAFTA:	ADA: 103 PARSEL: 24		ÇEVRESEL
ADI: YEL DEĞİRMENİ	YAPTIRAN:	YAPAN:	MİMARİ ÇAĞI: 20. YÜZYIL (ÜSLUP)	ANITSAL
	YAPIM TARİHİ:	KİTABE:	VAKFİYE:	1. GRUP

GENEL TANIM: Çanakkale İli, Ayvacık İlçesi, Bademli Köyü, 103 ada, 24 parselde yer almaktadır.

KORUMA DURUMU	A	İYİ	TAŞIYICI YAPI	A	DIŞ YAPI	A	ÜST YAPI	A	İÇ YAPI	A	SÜSLEME ELEMANLARI	A	RUTUBET	A	YOK
	B	ORTA	C	B	C	B	C	B	C	B	C	B	C	B	İZİ VAR
	C	FENA		C		C		C		C		C		C	ÖNEMLİ

HARİTA PLANI:



Nokta No	Y	X
K1	428129.570	4374138.750
K2	428129.990	4374130.630
K3	428122.010	4374129.880
K4	428120.100	4374130.900
K5	428119.080	4374132.270
K6	428118.780	4374134.120
K7	428119.570	4374136.310
K8	428120.750	4374137.370
K9	428123.930	4374138.450

— KADASTRAL PARSEL SINIRI
 ○○○○○○ KORUNMA ALANI SINIRI
 ● KORUNMASI GEREKLİ TAŞINMAZ KÜLTÜR VARLIĞI (YEL DEĞİRMENİ)

FOTOĞRAF



TESCİLE KONU TAŞINMAZ

GÖZLEMLER: Günümüzde giriş kapısının olduğu bölüme kadar yıkık durumdadır.

BUGÜNKÜ SAHİBİ:	BAKIMINDAN SORUMLU OLMASI GEREKEN KURULUŞ:
-----------------	--

YAPILAN ONARIMLAR:

AYRINTILI TANIM:

Çanakkale İli, Ayvacık İlçesi, Bademli Köyü'nde, 103 ada, 24 parselde bulunan silindirik gövdeli taş malzemeli kagir değirmen silindirik gövdesi giriş kapısına kadar sağlam kalabilmiştir. Ancak arka bölümler tamamen yıkılmıştır. Değirmen içerisinde bir kaç basamak merdiven dışında mumluklar ve pencere açıklıkları görülmüştür. Değirmenin öğütme mekanizmasına ait parçalar halen değirmenin içindedir.

Yel değirmen, Turan Takaoğlu'nun arşiv belgelerine dayanarak belirlendiği tipolojiye göre kule görünümü silindirik taş örgü gövdeli yel değirmenleri grubundadır. Değirmenin 3 katlı, andezit taş ve toprak harç kullanılarak inşa edildiği, duvar kalınlıklarının 1.4m, kule çapının ise 8m olduğu belirtilmiştir.

¹ Takaoğlu, T.(2016), Çanakkale Kültürel Mirasında Yel Değirmeni, Ege Yayınları, İstanbul.

TEKNİK BİLGİLER	SU	ELEKTRİK	ISITMA	KANALİZASYON
-----------------	----	----------	--------	--------------

ORJİNAL KULLANIMI: YEL DEĞİRMENİ

BUGÜNKÜ KULLANIMI: METRUK

ÖNERİLEN KULLANIMI:

HAZIRLAYANLAR:

Arif İTİK

Müze Araştırmacısı

Ecem ÇAĞLAYAN

Arkeolog

KONTROL EDEN:

E. Çağman ESİRGEMEZ -
Koruma Bölge Kurulu Müdürü

KURUL ONAYI NO:

REVİZYON

KURUL KARARLARI:

EKLER:

Çanakkale KVKBK'nun 26.03.2019
Gün ve 53.03... Sayılı karar
ekidir.

RAPOR	X
FOTOĞRAF	X
RÖLÖVE PROJESİ	
RESTORASYON PROJESİ	
HARİTA	
KROKİ	X
KİTABE	
VAKFİYE	

