



T.C.
KÜLTÜR VE TURİZM BAKANLIĞI
ÇANAKKALE KÜLTÜR VARLIKLARINI
KORUMA BÖLGE KURULU
K A R A R

Toplantı Tarihi ve No : 26.03.2019/244
Karar Tarihi ve No : 26.03.2019/5304

17.01.1549
Toplantı Yeri
ÇANAKKALE

Çanakkale İli, Ayvacık İlçesi, Tamış Köyü'nde bulunan, mülkiyeti Maliye Hazinesi adına kayıtlı 145 ada 5 parselde yel değirmeninin tespitinin yapıldığı; 145 ada 5 parsel ve çevresine ilişkin sayısal verilerin istendiği Müdürlüğümüzün 08.11.2018 tarih ve E.908140 sayılı yazısı; sayısal verilerin Müdürlüğümüze iletildiği Çanakkale Valiliği, Kadastro Müdürlüğü'nün 18.12.2018 tarih ve E.4146525 sayılı yazısı ve ekleri; ilgili Kurum ve Kuruluşlardan görüşlerin talep edildiği Müdürlüğümüzün 01.02.2019 tarih ve E.98831 sayılı yazısı ile ilgili kurum ve kuruluşlardan görüşlerin Müdürlüğümüze iletildiği Karayolları Genel Müdürlüğü, 14. Bölge Müdürlüğü'nün 06.02.2019 tarih ve E.37969 sayılı yazısı; Çanakkale Valiliği, İl Tarım ve Orman Müdürlüğü'nün bila tarih ve E.438215 sayılı yazısı; Çanakkale Valiliği, İl Kültür ve Turizm Müdürlüğü'nün 07.02.2019 tarih ve E.115825 sayılı yazısı; Çanakkale Valiliği, İl Afet v Acil Durum Müdürlüğü'nün 06.02.2019 tarih ve E.20911 sayılı yazısı; Kültür ve Turizm Bakanlığı, Yatırım ve İşletmeler Genel Müdürlüğü'nün 12.02.2019 E.130479 sayılı yazısı; Çanakkale Orman Bölge Mdürlüğü, Ayvacık Orman İşletme Müdürlüğü'nün 12.02.2019 tarih ve E.306098 sayılı yazısı; Enerji ve Tabii Kaynaklar Bakanlığı, Maden ve Petrol İşleri Genel Müdürlüğü'nün 08.02.2019 tarih ve E.407387 sayılı yazısı; Türkiye Elektrik İletim A.Ş. Genel Müdürlüğü, II. Bölge Müdürlüğü, Tesis ve Kontrol Müdürlüğü'nün 27.02.2019 tarih ve E.84986 sayılı yazısı ve Çanakkale Valiliği, Çevre ve Şehircilik İl Müdürlüğü'nün bila tarih ve E.6706 sayılı yazısı ile 19.03.2019 tarih ve 133707 sayılı uzman raporu okundu, dosyası incelendi, yapılan görüşmeler sonunda;

Çanakkale İli, Ayvacık İlçesi, Tamış Köyü'nde bulunan, mülkiyeti Maliye Hazinesi adına kayıtlı 145 ada 5 parselde tespiti yapılan yel değirmeninin 2863 sayılı Yasanın 6. ve 7'nci maddelerinde belirtilen kıstasları taşıdığı anlaşıldığından I. grup anıtsal mimarlık örneği olarak tescil edilmesine, Kurulumuza sunulan öneri tescil fişi ve öneri korunma alanı haritasının uygun olduğuna karar verildi.

BAŞKAN
A. Coşkun ÖZGÜNEL
(imza)

BAŞKAN YRD.
Ali Osman UYSAL
(imza)

ÜYE
Turan BARLAS
(imza)

ÜYE
Oğuz KOÇYİĞİT
(imza)

ÜYE
Ali Emrah ÜNLÜ
(imza)

ÜYE
H. İbrahim KAHRAMAN
(imza)

ASLI GIBİDİR
E. Çağınan ESİRGEMEZ
Koruma Bölge Kurulu Müdürü

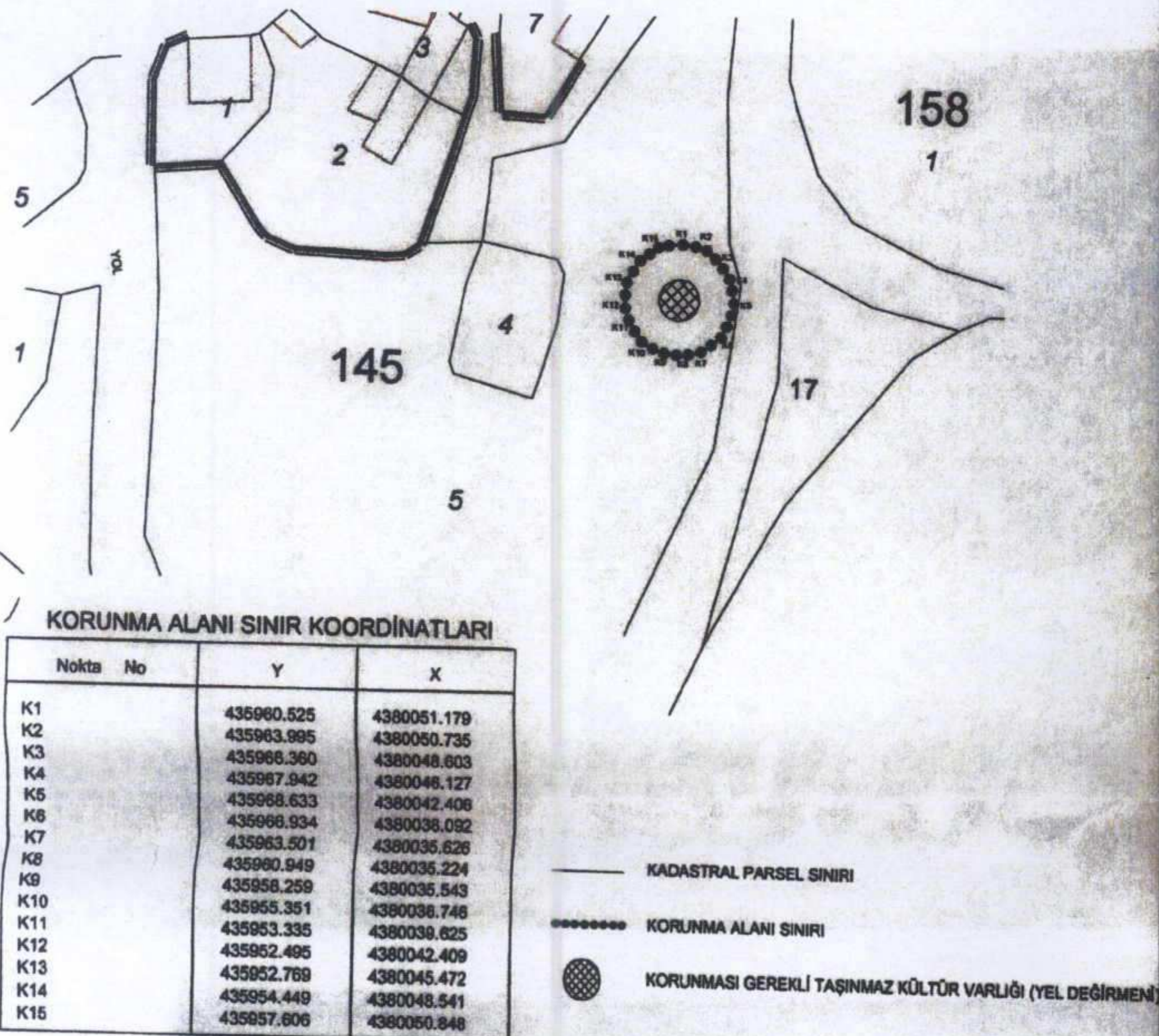
ÜYE
Çanakkale İl Temsilcisi
Sevil YÜKSEL
(imza)

| | | | |
|--------------------|---|--------------------------|---------------------------------|
| AVRUPA KONSEYİ | KÜLTÜREL VARLIKLARI KORUMA ENVANTERİ D.K.V.K.E. | | ENVANTER NO: |
| TÜRKİYE | ANIT | | HARİTA NO: |
| İLİ: ÇANAKKALE | İLÇESİ: AYVACIK İLÇESİ | MAHALLE KÖYÜ: TAMIŞ KÖYÜ | KORUMA DERECESESİ |
| SOKAK VE KAPI NO: | KADASTRO PAFTA: ADA: 145 PARSEL: 5 | | ANITSAL |
| ADI: YEL DEĞİRMENİ | YAPTIRAN: | YAPAN: | ÇEVRESEL |
| | YAPIM TARİHİ: | KİTABE: | ANITSAL |
| | | | 1. GRUP |
| | | | MİMARİ ÇAĞI: 20. YÜZYIL (ÜSLUP) |
| | | | VAKFIYE: |

GENEL TANIM: Çanakkale İli, Ayvacık İlçesi, Tamiş Köyü, 145 ada, 5 parselde yer almaktadır.

| | | | | | | | | | | | | | | | |
|---------------|---|------|---------------|---|----------|---|----------|---|---------|---|--------------------|---|---------|---|---------|
| KORUMA DURUMU | A | İYİ | TAŞIYICI YAPI | A | DIŞ YAPI | A | ÜST YAPI | A | İÇ YAPI | A | SÜSLEME ELEMANLARI | A | RUTUBET | A | YOK |
| | B | ORTA | C | B | C | B | C | B | C | B | C | B | C | B | İZİ VAR |
| | C | FENA | | C | | C | | C | | C | | C | | C | ÖNEMLİ |

HARİTA PLANI:



FOTOĞRAF



TESCİLE KONU TAŞINMAZ

GÖZLEMLER: Günümüzde silindirik gövdesi giriş kapısına kadar ayakta. Üst bölümü tamamen yıkılmış olan değirmenin taş aralarında deformasyonlar gözlenmiştir.

| | | |
|-----------------|------------------|--|
| BUGÜNKÜ SAHİBİ: | Maliye Hazinesi. | BAKIMINDAN SORUMLU OLMASI GEREKEN KURULUŞ: |
|-----------------|------------------|--|

YAPILAN ONARIMLAR:

AYRINTILI TANIM:

Çanakkale İli, Ayvacık İlçesi, Tamiş Köyü'nde, 145 ada, 5 parselde bulunan silindirik gövdeli taş malzemeli kagir değirmen silindirik gövdesi giriş kapısına (2-2.5 m civarı) kadar sağlam kalabilmiştir. Değirmen içerisinde bir kaç basamak merdiven dışında mumluklar ve pencere açıklıkları görülmüştür. Değirmenin öğütme mekanizmasına dair hiçbir malzeme görülmemiştir.

Yel değirmen, Turan Takaoğlu'nun arşiv belgelerine dayanarak belirlendiği tipolojiye göre kule görünümüne sahip silindirik taş örgü gövdeli yel değirmenleri grubundadır. Değirmenin andezit taş ve toprak harç kullanılarak inşa edildiği, duvar kalınlıklarının 1m, kule çapının ise 6m olduğu belirtilmiştir.

¹ Takaoğlu, T.(2016), Çanakkale Kültürel Mirasında Yel Değirmeni, Ege Yayınları, İstanbul.

| TEKNİK BİLGİLER | SU | ELEKTRİK | ISITMA | KANALİZASYON |
|-----------------|----|----------|--------|--------------|
|-----------------|----|----------|--------|--------------|

ORJİNAL KULLANIMI: YEL DEĞİRMENİ

BUGÜNKÜ KULLANIMI: METRUK

ÖNERİLEN KULLANIMI:

HAZIRLAYANLAR:

Arif İTİK Müze Araştırmacısı
Kemal DEDEOĞLU Arkeolog

KONTROL EDEN:



KURUL ONAYI NO:


REVİZYON

KURUL KARARLARI:

| | |
|---------------------|---|
| EKLER: | |
| RAPOR | X |
| FOTOĞRAF | X |
| RÖLÖVE PROJESİ | |
| RESTORASYON PROJESİ | |
| HARİTA | |
| KROKİ | X |
| KİTABE | |
| VAKFIYE | |

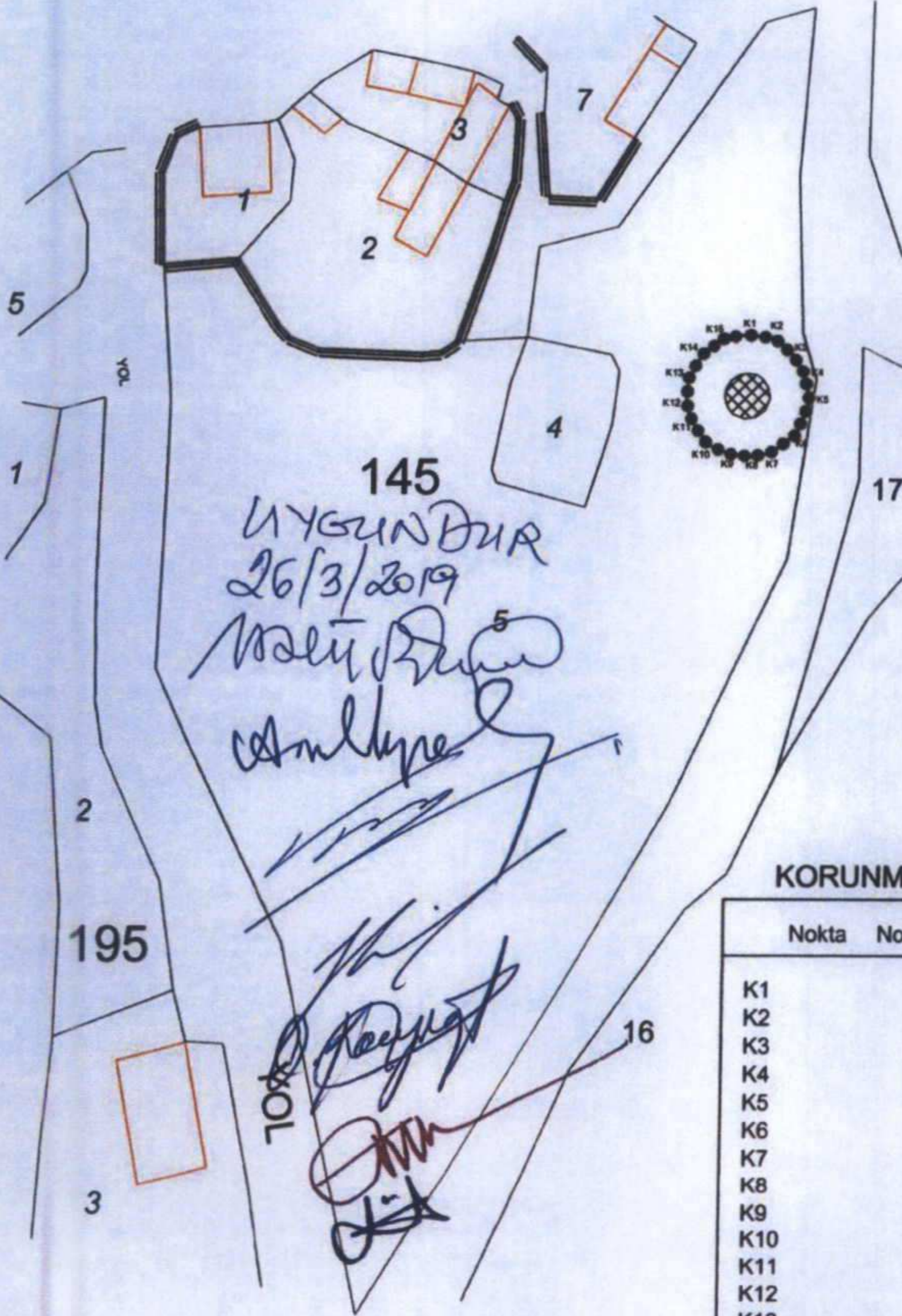
Çanakkale KVKBK'nun 26.03.2019
Gün ve 53.014... Sayılı karar
ekidir.





ÇANAKKALE İLİ, AYVACIK İLÇESİ, TAMIŞ KÖYÜ, 145 ADA 5 PARSELDE YER ALAN,
KORUNMASI GEREKLİ TAŞINMAZ KÜLTÜR VARLIĞI (YEL DEĞİRMENİ)
KORUNMA ALANI HARİTASI

1000



158
1

Arif İtik
Arif İTİK
Müze Araştırmacısı
Ç.Kale K.V.K.B.K. Müdürüğü

Mehmet Aray
Mehmet ARAY
Harita Uzmanı
Ç.Kale K.V.K.B.K. Müdürüğü

Kemal Dedeoğlu
Kemal DEDEOĞLU
Arkeolog

KORUNMA ALANI SINIR KOORDİNATLARI

| Nokta No | Y | X |
|----------|------------|-------------|
| K1 | 435960.525 | 4380051.179 |
| K2 | 435963.995 | 4380050.735 |
| K3 | 435966.360 | 4380048.603 |
| K4 | 435967.942 | 4380046.127 |
| K5 | 435968.633 | 4380042.406 |
| K6 | 435966.934 | 4380038.092 |
| K7 | 435963.501 | 4380035.626 |
| K8 | 435960.949 | 4380035.224 |
| K9 | 435958.259 | 4380035.543 |
| K10 | 435955.351 | 4380036.746 |
| K11 | 435953.335 | 4380039.625 |
| K12 | 435952.495 | 4380042.409 |
| K13 | 435952.769 | 4380045.472 |
| K14 | 435954.449 | 4380048.541 |
| K15 | 435957.606 | 4380050.848 |

ED50-3

KADASTRAL PARSEL SINIRI

KORUNMA ALANI SINIRI



KORUNMASI GEREKLİ TAŞINMAZ KÜLTÜR VARLIĞI (YEL DEĞİRMENİ)

ASLI GİBİDİR
E. Çağrıhan
Çorum İl Kültür Varlıklarını Koruma Bölge Kurulu Müdürü

Çanakkale KVKBK'nun...
Gün ve...
ekidir.

26.03.2019