

T.C.
KÜLTÜR VE TURİZM BAKANLIĞI
Erzurum Kültür Varlıklarını Koruma Bölge Kurulu

KARAR

Toplantı Tarihi ve No :20.07.2017-157
Karar Tarihi ve No :20.07.2017-2718

Toplantı Yeri: ERZURUM

Erzincan İli, Üzümlü İlçesi, Bayırbağ Köyü, 741, 742, 1441 parsel sınırları dâhilinde bulunan ve herhangi bir sit içinde bulunmayan şapel kalıntısının tescillenmesi hususundaki Erzincan Valiliği İl Kültür ve Turizm Müdürlüğü'nün 17.08.2016 gün ve 1625 sayılı yazısı gereği tescillenmesinin değerlendirilmesine yönelik 2017/270 sayılı rapor okundu, dosyasındaki bilgi belgeler incelendi, yapılan görüşme sonucunda;

Erzincan İli, Üzümlü İlçesi, Bayırbağ Köyü, 741, 742, 1441 parsel sınırları dâhilinde bulunan ve herhangi bir sit içinde bulunmayan şapelin kültür varlığı özelliği göstermesi nedeniyle korunması gerekli taşınmaz kültür varlığı olarak tescil edilmesine, yapı gurubunun "II. grup" olarak belirlenmesine, koruma alanının kararımız eki krokide ED 50 UTM 6 derecelik koordinat sistemiyle işaretlendiği şekliyle belirlenmesine karar verildi.



BAŞKAN
Prof. Dr. Hüseyin YURTTAŞ
(İmza)

BAŞKAN YARDIMCISI
Sevda KESKİN
(İmza)

ÜYE
Doç. Dr. Ali Yalçın TAVUKÇU
(İmza)

ÜYE
Erhan ERTAN
(İmza)

ÜYE
Yrd. Doç. Dr. Fatma Zehra ÇAKICI
(İmza)

ÜYE
Dr. Muhammet ARSLAN
(İmza)

TEMSİLCİ ÜYE
Valilik Temsilcisi
(Bulunmadı)


TEMSİLCİ ÜYE
Müze Temsilcisi
(Bulunmadı)

TEMSİLCİ ÜYE

TEMSİLCİ ÜYE

AVRUPA KONSEYİ	DOĞAL VE KÜLTÜREL VARLIKLARI KORUMA ENVANTERİ		ANIT	ENVANTER NO:				
TÜRKİYE	KÜLTÜR VARLIKLARI VE MÜZELER GENEL MÜDÜRLÜĞÜ			HARİTA NO:				
İL: ERZİNCAN	İLÇE : ÜZÜMLÜ	MAHALLE-KÖY : Bayırbağ Beldesi VEYA MEVKİİ : Bağlar Mevkii		KORUMA DERECESESİ	ANITSAL	1	2	3
ADI: ŞAPEL	PAFTA	ADA	PARSEL		ÇEVRESEL	1	2	3
YAPTIRAN :	YAPAN :		MİMARİ ÇAĞI :	AYKIRI				
YAPIM TARİHİ :	KİTABE :		VAKFIYE :	GENEL TANIMI : İlimiz Üzümlü İlçesi Bayırbağ Beldesi Bağlar Mevkiinde yer almaktadır.				

KORUMA DURUMU	A	İYİ	TAŞIYICI YAPI	A	ÜST YAPI	A	SÜSLEME ELEMANLARI	A	RUTUBET	A	YOK
	B	ORTA		B		B		B		İZİ VAR	
	C	FENA		C		C		C		ÖNEMLİ	



BUGÜNKİ SAHİBİ : BAKIMDAN SORUMLU OLMASI GEREKEN KURULUŞ:

YAPILAN ONARIMLAR :

AYRINTILI TANIM :

Kilise (Şapel) kareye yakın planlı olup, tek neflidir. Şapelin giriş cephesi kesme ve moloz taştan, diğer cepheleri moloz taştan inşa edilmiştir. Duvarlarda yer yer dökülmeler görülmektedir. Giriş cephesinde giriş kısmını çevreleyen taşların üzerinde haç motifleri yer almaktadır. Giriş bölümünde kapı eşiğinde yer alan taştan, giriş kapısının silmeli söve ile çerçevesi anlaşılmaktadır.

Apsis kemerli bir yapıya sahip olup çatı üst örtüsü tonozdur. Apsis içerisinde 2 adet niş yer almaktadır. Soldaki niş kenarlarının tahrip olduğu ya da döküldüğü görülmüştür. Apsis kemer üst kısmında da taşların döküldüğü gözlenmiştir.

TEKNİK BİLGİLER

Su	Elktr.	Isıtma
-	-	-

ORJİNAL KULLANIMI : Şapel

BUGÜNKİ KULLANIMI: -

ÖNERİLEN KULLANIM : -

HAZIRLAYANLAR :

Hatice R. A. ARSLANTAŞ Arkeolog
Harun BASTEM Sanat Tarihi

KONTROL EDEN :

Özkan TOSUN Müze Müdür V.

TESCİL KARARI :

REVİZYON

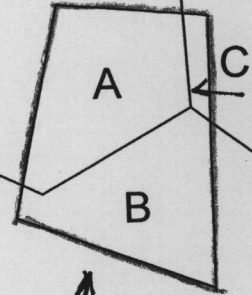
YAYIN DİZİNİ :

EKLER :

İLİ: ERZİNCAN
İLGE: ÜZÜMLÜ
KÖYÜ: BAĞIRBAĞ
740

741

1441




ŞAPEL YERİ

- Koruma Alanı Sınırı

ERZURUM KÜLTÜR VARLIKLARINI KORUMA
BÖLGE KURULU'NUN...20.07.2017...
GÜN VE ...27.18.....SAYILI KARAR EKİDİR

EDS0 60 Derecelik Koordinatlar

No:	Y	X
1	563063	4395299
2	563076	4395294
3	563076	4395312
4	563066	4395313



742

ÖLÇEK: 1/500

Tarahından hazırlanmıştır.

Azizcan KAYA
Fen Kontrol Memuru