

T.C.
KÜLTÜR ve TURİZM BAKANLIĞI
KÜTAHYA KÜLTÜR VARLIKLARINI KORUMA BÖLGE KURULU
KARAR

Toplantı Tarihi ve No : 23.03.2018-227
Karar Tarihi ve No : 23.03.2018-4586

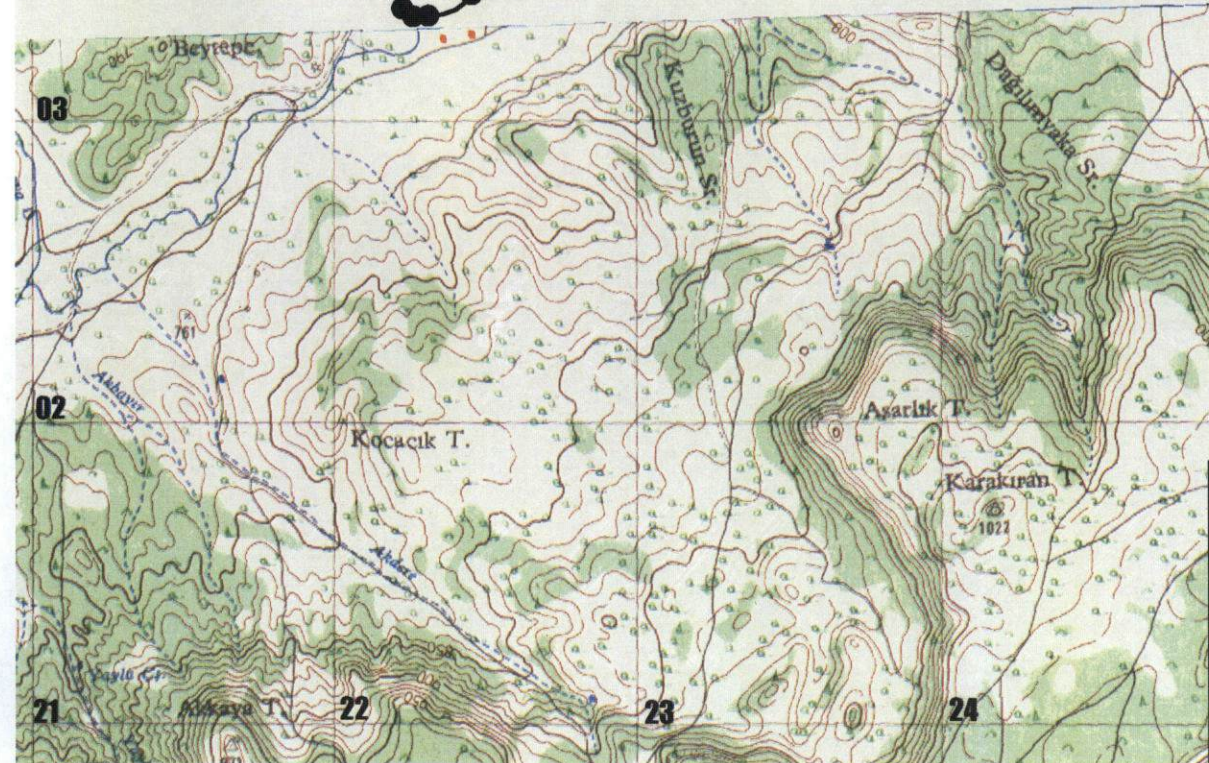
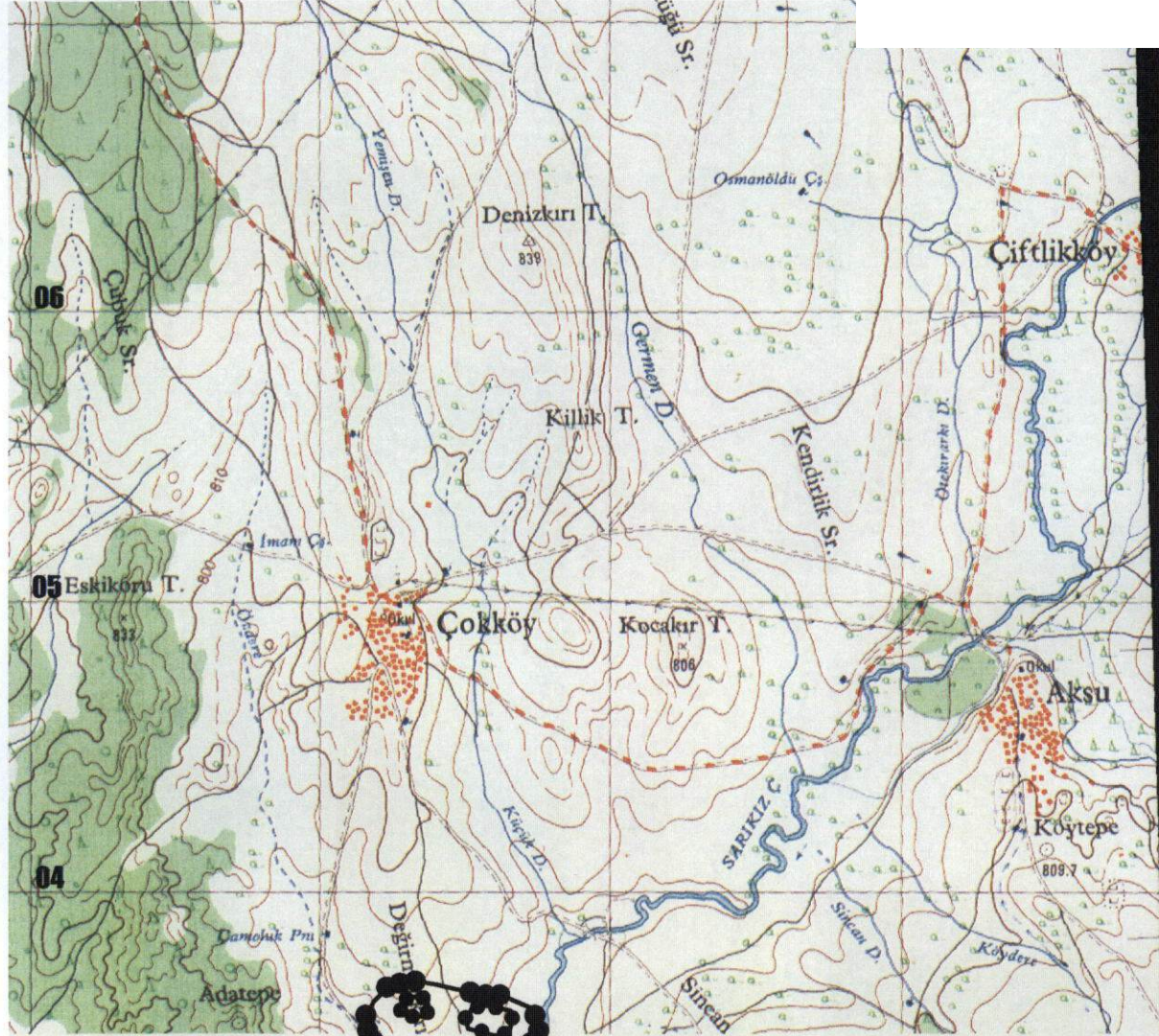
43.02/61
Toplantı Yeri
KÜTAHYA

Kütahya İli, Domaniç İlçesi, Çökköy Köyünde yer alan kurtarma kazısı sonuç raporunun değerlendirilmesi, söz konusu alanın tescil edilmesi istemine ilişkin; TANAP Doğalgaz İletim A.Ş.'nin 15.12.2017 tarih ve TANAP-TNP-LET-MNR-1702 sayılı yazısı ve ekleri, Kütahya Valiliği, İl Kültür ve Turizm Müdürlüğü'nün 22.12.2017 tarih ve 70728218-160.02/3607 sayılı yazısı ve ekleri, Kültür Varlıkları ve Müzeler Genel Müdürlüğü'nün 27.12.2017 tarih ve 52886439-169.08-E.275065 sayılı yazısı, Kütahya Kültür Varlıklarını Koruma Bölge Kurulunun 06.01.2018 tarih ve 4476 sayılı kararı, faaliyetlerinin etkilendiği kurumlardan kurum görüşlerinin bildirilmesinin istendiği, Kütahya Kültür Varlıklarını Koruma Bölge Kurulu Müdürlüğü'nün 15.01.2018 tarih ve 38092246-165-E.39704 sayılı yazısı, Kütahya Kültür Varlıklarını Koruma Bölge Kurulu Müdürlüğü'nün 16.01.2018 tarih ve 38092246-165-E.41524 sayılı yazısı, Kültür ve Turizm Bakanlığı, Yatırım ve İşletmeler Genel Müdürlüğü'nün 18.01.2018 tarih ve 35698499-308.02[SİT-43]-E.51779 sayılı yazısı, Karayolları Genel Müdürlüğü, 14. Bölge Müdürlüğü'nün 22.01.2018 tarih ve 84113134-755.01/E.27207 sayılı yazısı, Kütahya Valiliği, Çevre ve Şehircilik Müdürlüğü'nün 24.01.2018 tarih ve 28164726-250-E.469 sayılı yazısı, Enerji ve Tabii Kaynaklar Bakanlığı, Maden İşleri Genel Müdürlüğü'nün 24.01.2018 tarih ve 20913469-101.29.02-E.404003 sayılı yazısı ve ekleri, Kütahya Valiliği, Kadastro Müdürlüğü'nün 25.01.2018 tarih ve 65820641(Tavşanlı)-170.99-E.234591 sayılı yazısı ve eki, Kütahya İl Özel İdaresi, İmar ve Kentsel İyileştirme Müdürlüğü'nün 13.02.2018 tarih ve 35867791-754-E.1779 sayılı yazısı ile Kütahya Kültür Varlıklarını Koruma Bölge Kurulu Müdürlüğü uzmanlarınca hazırlanan Müdürlük evrakına 20.03.2018 tarih ve 150941 sayı ile kayıtlı rapor, okundu, ekleri ve işlem dosyası incelendi, yapılan görüşmeler sonucunda;

Kütahya İli, Domaniç İlçesi, Çökköy Köyünde yer alan Kütahya Kültür Varlıklarını Koruma Bölge Kurulunun 06.01.2018 tarih ve 4476 sayılı kararı ile prensipte I. (Birinci) ve III. (Üçüncü) Derece Arkeolojik sit alanı olarak tescil edilmesi uygun bulunan, Kütahya Müze Müdürlüğü uzmanlarınca hazırlanan 22.12.2017 tarihli rapor ve eki belgeler doğrultusunda sınırları kararımız eki 1/25000 ölçekli harita ile kadastral paftada gösterildiği şekliyle belirlenen Değirmenkırı Nekropolünün I. (Birinci) ve III. (Üçüncü) Derece Arkeolojik sit alanı olarak tescil edilmesine; şerh konulacak parseller listesinin ve tescil fişinin onaylanmasına; sit sınırları içinde Kültür Varlıklarını Koruma Yüksek Kurulunun 05.11.1999 tarih ve 658 sayılı ilke kararının geçerli olduğuna; III. (Üçüncü) Derece Arkeolojik sit alanı olarak belirlenen alan için 2863 sayılı Kültür ve Tabiat Varlıklarını Koruma Kanunu'nun 17. Maddesi gereği 3 ay içerisinde geçiş dönemi koruma esasları ve kullanma şartlarının belirlenmesine; karar verildi.

KÜTAHYA İLİ, DOMANIÇ İLÇESİ, ÇOKKÖY KÖYÜ
DEĞİRMENKIRI NEKROPOLÜ
I.VE III.DERECE ARKEOLOJİK SİT

K
1/25000



UTM 6 derecelik dilime esas Avrupa 1950 (ED-50)
datumu koordinat değerleri

Nokta No	Y	X
28	722304.600	4403640.000
29	722335.900	4403639.000
30	722373.900	4403630.000
31	722379.800	4403596.000
32	722370.800	4403572.000
33	722345.200	4403571.000
34	722305.700	4403576.000
35	722286.800	4403586.000
36	722292.500	4403620.000

Nokta No	Y	X
1	722347.200	4403692.000
2	722403.600	4403682.000
3	722469.900	4403667.000
4	722550.200	4403651.000
5	722639.000	4403641.000
6	722741.600	4403598.000
7	722751.200	4403521.000
8	722755.600	4403502.000
9	722753.100	4403504.000
10	722728.800	4403468.000
11	722660.700	4403437.000
12	722592.200	4403427.000
13	722568.200	4403449.000
14	722524.100	4403444.000
15	722485.600	4403431.000
16	722441.600	4403395.000
17	722406.200	4403367.000
18	722365.200	4403352.000
19	722269.000	4403339.000
20	722219.000	4403371.000
21	722198.100	4403479.000
22	722167.400	4403532.000
23	722166.900	4403577.000
24	722189.200	4403623.000
25	722238.300	4403674.000
26	722305.400	4403690.000
27	722347.200	4403692.000

Nokta No	Y	X
38	722587.100	4403608.000
39	722659.500	4403593.000
40	722666.000	4403562.000
41	722657.200	4403530.000
42	722634.100	4403505.000
43	722599.500	4403508.000
44	722513.400	4403530.000
45	722504.400	4403563.000
46	722530.800	4403608.000
47	722587.100	4403608.000

UTM 3 derecelik dilime esas Avrupa 1950 (ED-50)
datumu koordinat değerleri

Nokta No	Y	X
28	465265.721	4402259.278
29	465296.964	4402257.231
30	465334.634	4402246.965
31	465339.391	4402212.793
32	465329.595	4402189.113
33	465303.981	4402188.971
34	465264.678	4402195.289
35	465246.127	4402205.915
36	465252.961	4402239.698

Nokta No	Y	X
1	465310.030	4402309.812
2	465366.053	4402297.932
3	465431.801	4402280.723
4	465511.504	4402262.046
5	465599.902	4402249.081
6	465700.985	4402202.678
7	465708.000	4402125.415
8	465711.760	4402106.282
9	465709.329	4402108.364
10	465683.842	4402073.205
11	465614.756	4402044.509
12	465545.973	4402036.810
13	465522.727	4402059.596
14	465478.493	4402056.077
15	465439.587	4402044.376
16	465394.415	4402009.876
17	465358.104	4401983.082
18	465316.633	4401969.466
19	465220.070	4401959.697
20	465171.180	4401993.347
21	465153.911	4402101.965
22	465125.009	4402155.953
23	465126.016	4402200.936
24	465149.839	4402246.155
25	465200.610	4402295.472
26	465268.195	4402309.213
27	465310.030	4402309.812

Nokta No	Y	X
38	465546.937	4402217.843
39	465618.780	4402200.431
40	465624.237	4402169.237
41	465614.372	4402137.555
42	465590.453	4402113.348
43	465555.979	4402117.504
44	465470.681	4402142.370
45	465462.792	4402175.646
46	465490.679	4402219.729
47	465546.937	4402217.843

T.C
KÜLTÜR VE TURİZM BAKANLIĞI
Kütahya Kültür Varlıklarını
Koruma Bölge Kurulu Müdürlüğü

KÜTAHYA
KÜLTÜR VARLIKLARINI KORUMA
BÖLGE KURULU MÜDÜRLÜĞÜ
23 /03 /2018 TARİH VE 4586
SAYILI KARAR EKİDİR

A. Serhan DALTEKİN
Arkeolog

ASLI GİBİDİR

Oruçcan BERK
Müdür V.

KÜTAHYA İLİ, DOMANIÇ İLÇESİ, ÇOKKÖY KÖYÜ
DEĞİRMENKIRI NEKROPOLÜ
I.VE III.DERECE ARKEOLOJİK SİT

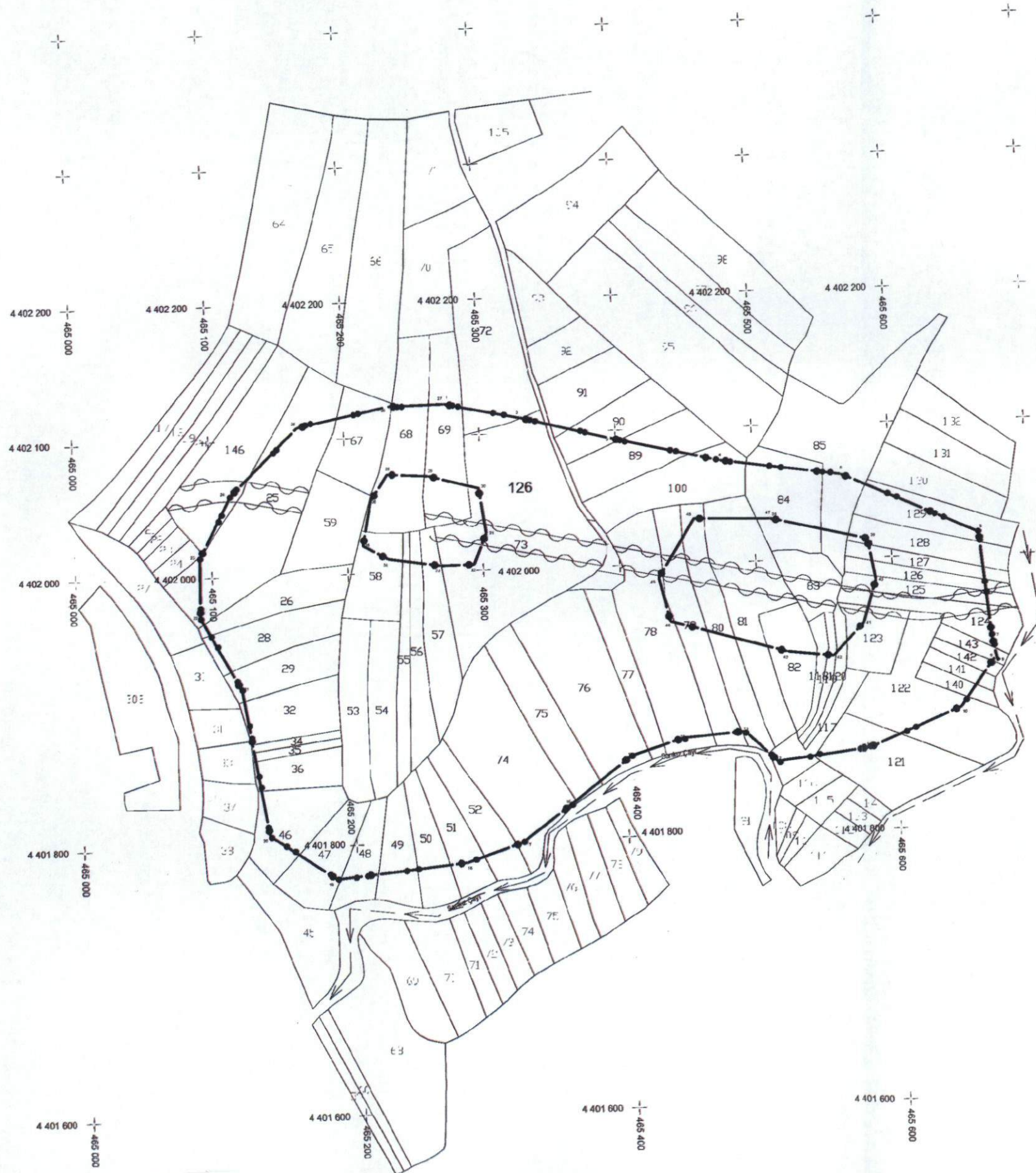
●●●●●●●● :I.Derece Arkeolojik Sit
●●●●●●●● :III.Derece Arkeolojik Sit

UTM 3 derecelik dilime esas Avrupa 1950 (ED-50)
datumu koordinat değerleri

Nokta No	Y	X
28	465265.721	4402259.278
29	465296.964	4402257.231
30	465334.634	4402246.965
31	465339.391	4402212.793
32	465329.595	4402189.113
33	465303.981	4402188.971
34	465264.678	4402195.289
35	465246.127	4402205.915
36	465252.961	4402239.698

Nokta No	Y	X
1	465310.030	4402309.812
2	465366.053	4402297.932
3	465431.801	4402280.723
4	465511.504	4402262.046
5	465599.902	4402249.081
6	465700.985	4402202.678
7	465708.000	4402125.415
8	465711.760	4402106.282
9	465709.329	4402108.364
10	465683.842	4402073.205
11	465614.756	4402044.509
12	465545.973	4402036.810
13	465522.727	4402059.596
14	465478.493	4402056.077
15	465439.587	4402044.376
16	465394.415	4402009.876
17	465358.104	4401983.082
18	465316.633	4401969.466
19	465220.070	4401959.697
20	465171.180	4401993.347
21	465153.911	4402101.965
22	465125.009	4402155.953
23	465126.016	4402200.936
24	465149.839	4402246.155
25	465200.610	4402295.472
26	465268.195	4402309.213
27	465310.030	4402309.812

Nokta No	Y	X
38	465546.937	4402217.843
39	465618.780	4402200.431
40	465624.237	4402169.237
41	465614.372	4402137.555
42	465590.453	4402113.348
43	465555.979	4402117.504
44	465470.681	4402142.370
45	465462.792	4402175.646
46	465490.679	4402219.729
47	465546.937	4402217.843



T.C
KÜLTÜR VE TURİZM BAKANLIĞI
Kütahya Kültür Varlıkları
Koruma Bölge Kurulu Müdürlüğü

KÜTAHYA
KÜLTÜR VARLIKLARINI KORUMA
BÖLGE KURULU MÜDÜRLÜĞÜ
23 /03 /2018 TARİH VE 4586
SAYILI KARAR EKİDİR

A.Serhan DALTEKİN
Arkeolog

Oruçhan BERK
Müdür V.

AVRUPA KONSEYİ	DOĞAL VE KÜLTÜREL VARLIKLARI KORUMA ENVANTERİ D.K.V.K.E		SİT	ENVANTER NO:
TÜRKİYE	KÜLTÜR VARLIKLARI VE MÜZELER GENEL MÜDÜRLÜĞÜ			HARİTA NO:
İLİ: KÜTAHYA	İLÇESİ: DOMANIÇ	MAHALLE / KÖY: ÇOKKÖY VEYA MEVKİİ : Değirmenkırı Mevkii		KADASTRO: PAFTA : ADA :126, 174 PARSEL: 174 /1, 126/25- 26-28-29-32-34-35-36-46-47-48-49-50-51-52- 53-54-55-56-57-58-59-67-68-69-72-73-74-75- 76-77-78-79-80-81-82-83-84-85-89-90-91-100- 117-118-119-120-121-122-123-124-125-126- 127-128-129-140-141-142-143.
ADI : DEĞİRMENKIRI NEKROPOLÜ				
GENEL TANIM: İlimiz, Domaniç İlçesi, Çokköy köyünün güneyinde, Değirmenkırı mevkiinde yer almaktadır. Bu alanda taş kapaklı, çatma kiremit, basit toprak mezar ve taş sanduka olmak üzere 4 çeşit mezar ile karşılaşılmıştır. Geç Roma Dönemi ve Bizans Dönemine ait olduğu düşünülen alanda 87 adet mezar ve çok sayıda seramik parçası bulunmuştur.				
ŞİMDİKİ TEHLİKELER: İzinsiz kazılar				
ŞİMDİKİ DURUM :				
SİT POTANSİYELİ : I. ve III. Derece Arkeolojik Sit			KORUMA DERECESİ: I. ve III. Derece Arkeolojik Sit	
ŞİMDİKİ KORUMA : Yok.			HAZIRLAYANLAR: Oğuzhan PEKŞEN/Uzman/Arkeolog 22./12/2017 Serdar ÜNAN / Uzman/Arkeolog 22./12/2017	
ÖNERİLEN KORUMA : Güvenlik güçleri ve köy muhtarlığı tarafından korunması.			KONTROL EDEN 22/12/2017 Metin TÜRKÜZÜN – Müze Müdürü	
YAYIN DİZİSİ:-			K. K.KARARLARI NO:	
GÖZLEMLER: Ortasından TANAP Projesi kapsamında Doğalgaz boru hattı geçirilecektir. 2017 yılında Müze Müdürlüğü tarafından kurtarma Kazısı yapılmıştır.			REVİZYON Koruma Kurulu	





T.C.
KÜLTÜR VE TURİZM BAKANLIĞI
Kütahya Kültür Varlıklarını
Koruma Bölge Kurulu Müdürlüğü

KÜTAHYA KÜLTÜR VARLIKLARINI
KORUMA BÖLGE KURULU MÜDÜRLÜĞÜ
22/03/2018 TARİHİ VE 4586
SAYILI KARAR EKİDİR.

Alper Serhan DALTEKİN
Arkeolog



ASLI GIBİDİR
Müdür V.

KÜTAHYA KÜLTÜR VARLIKLARINI KORUMA BÖLGE KURULU'NUN 23/03/2018 TARİH VE 4586 SAYILI KARARI İLE TESCİLLENEN I.(BİRİNCİ) DERECE ARKEOLOJİK SİT İÇERİSİNDE KALAN PARSELLERİN LİSTESİ

SIRA NO	İLİ	İLÇESİ	ÖYÜ/MAI	PAFTA	ADA	PARSEL	PARSELİN ŞERH KONULACAK
1	Kütahya	Domaniç	Çokköy	i23-a4	126	55	Bir Kısım
2	Kütahya	Domaniç	Çokköy	i23-a4	126	56	Bir Kısım
3	Kütahya	Domaniç	Çokköy	i23-a4	126	57	Bir Kısım
4	Kütahya	Domaniç	Çokköy	i23-a4	126	58	Bir Kısım
5	Kütahya	Domaniç	Çokköy	i23-a4	126	68	Bir Kısım
6	Kütahya	Domaniç	Çokköy	i23-a4	126	69	Bir Kısım
7	Kütahya	Domaniç	Çokköy	i23-a4	126	73	Bir Kısım
8	Kütahya	Domaniç	Çokköy	i23-a4	126	78	Bir Kısım
9	Kütahya	Domaniç	Çokköy	i23-a4	126	79	Bir Kısım
10	Kütahya	Domaniç	Çokköy	i23-a4	126	80	Bir Kısım
11	Kütahya	Domaniç	Çokköy	i23-a4	126	81	Bir Kısım
12	Kütahya	Domaniç	Çokköy	i23-a4	126	82	Bir Kısım
13	Kütahya	Domaniç	Çokköy	i23-a4	126	83	Tamamı
14	Kütahya	Domaniç	Çokköy	i23-a4	126	84	Bir Kısım
15	Kütahya	Domaniç	Çokköy	i23-a4	126	85	Bir Kısım
16	Kütahya	Domaniç	Çokköy	i23-a4	126	118	Bir Kısım
17	Kütahya	Domaniç	Çokköy	i23-a4	126	119	Bir Kısım
18	Kütahya	Domaniç	Çokköy	i23-a4	126	120	Bir Kısım
19	Kütahya	Domaniç	Çokköy	i23-a4	126	123	Bir Kısım
20	Kütahya	Domaniç	Çokköy	i23-a4	126	124	Bir Kısım
21	Kütahya	Domaniç	Çokköy	i23-a4	126	125	Bir Kısım
22	Kütahya	Domaniç	Çokköy	i23-a4	126	126	Bir Kısım
23	Kütahya	Domaniç	Çokköy	i23-a4	126	127	Bir Kısım
24	Kütahya	Domaniç	Çokköy	i23-a4	126	128	Bir Kısım

T.C.
KÜLTÜR VE TURİZM BAKANLIĞI
Kütahya Kültür Varlıklarını
Koruma Bölge Kurulu Müdürlüğü

KÜTAHYA
KÜLTÜR VARLIKLARINI KORUMA

BÖLGE KURULU MÜDÜRLÜĞÜ
23.03.2018 TARİH VE 4586
SAYILI KARAR EKİDİR


A. Seman DAL TEKİN
Arkeolog



KÜTAHYA KÜLTÜR VARLIKLARINI KORUMA BÖLGE KURULU'NUN 23/03/2018 TARİH VE 4586 SAYILI KARARI İLE TESCİLLENEN I.(BİRİNCİ) DERECE ARKEOLOJİK SİT İÇERİSİNDE KALAN PARSELLERİN LİSTESİ

SIRA NO	İLİ	İLÇESİ	KÖYÜ/ MAH.	PAFTA	ADA	PARSEL	PARSELİN ŞERH KONULACAK KISMI
1	Kütahya	Domaniç	Çokköy	i23-a4	126	24	Bir Kısım
2	Kütahya	Domaniç	Çokköy	i23-a4	126	25	Büyük Bir Kısım
3	Kütahya	Domaniç	Çokköy	i23-a4	126	26	Büyük Bir Kısım
4	Kütahya	Domaniç	Çokköy	i23-a4	126	28	Büyük Bir Kısım
5	Kütahya	Domaniç	Çokköy	i23-a4	126	29	Büyük Bir Kısım
6	Kütahya	Domaniç	Çokköy	i23-a4	126	32	Büyük Bir Kısım
7	Kütahya	Domaniç	Çokköy	i23-a4	126	34	Büyük Bir Kısım
8	Kütahya	Domaniç	Çokköy	i23-a4	126	35	Büyük Bir Kısım
9	Kütahya	Domaniç	Çokköy	i23-a4	126	36	Büyük Bir Kısım
10	Kütahya	Domaniç	Çokköy	i23-a4	126	46	Büyük Bir Kısım
11	Kütahya	Domaniç	Çokköy	i23-a4	126	47	Büyük Bir Kısım
12	Kütahya	Domaniç	Çokköy	i23-a4	126	48	Büyük Bir Kısım
13	Kütahya	Domaniç	Çokköy	i23-a4	126	49	Büyük Bir Kısım
14	Kütahya	Domaniç	Çokköy	i23-a4	126	50	Büyük Bir Kısım
14	Kütahya	Domaniç	Çokköy	i23-a4	126	51	Büyük Bir Kısım
15	Kütahya	Domaniç	Çokköy	i23-a4	126	52	Büyük Bir Kısım
16	Kütahya	Domaniç	Çokköy	i23-a4	126	53	Tamamı
17	Kütahya	Domaniç	Çokköy	i23-a4	126	54	Tamamı
18	Kütahya	Domaniç	Çokköy	i23-a4	126	55	Büyük Bir Kısım
19	Kütahya	Domaniç	Çokköy	i23-a4	126	56	Büyük Bir Kısım
20	Kütahya	Domaniç	Çokköy	i23-a4	126	57	Büyük Bir Kısım
21	Kütahya	Domaniç	Çokköy	i23-a4	126	58	Bir Kısım
22	Kütahya	Domaniç	Çokköy	i23-a4	126	59	Tamamı
23	Kütahya	Domaniç	Çokköy	i23-a4	126	67	Büyük Bir Kısım
24	Kütahya	Domaniç	Çokköy	i23-a4	126	68	Bir Kısım

T.C.
KÜLTÜR VE TURİZM BAKANLIĞI
Kütahya Kültür Varlıklarını
Koruma Bölge Kurulu Müdürlüğü

KÜTAHYA
KÜLTÜR VARLIKLARINI KORUMA
BÖLGE KURULU MÜDÜRLÜĞÜ
23.03.2018 TARİH VE 4586
SAYILI KARAR EKİDİR

A.Serhan DALTEKİN
Arkeolog

Onurcan BERK
Müdür V.




KÜTAHYA KÜLTÜR VARLIKLARINI KORUMA BÖLGE KURULU'NUN 23/03/2018 TARİH VE 4586 SAYILI KARARI İLE TESCİLLENEN I.(BİRİNCİ) DERECE ARKEOLOJİK SİT İÇERİSİNDE KALAN PARSELLERİN LİSTESİ

SIRA NO	İLİ	İLÇESİ	KÖYÜ/ MAH.	PAFTA	ADA	PARSEL	PARSELİN ŞERH KONULACAK KISMI
25	Kütahya	Domaniç	Çokköy	i23-a4	126	69	Bir Kısım
26	Kütahya	Domaniç	Çokköy	i23-a4	126	72	Bir Kısım
27	Kütahya	Domaniç	Çokköy	i23-a4	126	73	Büyük Bir Kısım
28	Kütahya	Domaniç	Çokköy	i23-a4	126	74	Büyük Bir Kısım
29	Kütahya	Domaniç	Çokköy	i23-a4	126	75	Büyük Bir Kısım
30	Kütahya	Domaniç	Çokköy	i23-a4	126	76	Büyük Bir Kısım
31	Kütahya	Domaniç	Çokköy	i23-a4	126	77	Büyük Bir Kısım
32	Kütahya	Domaniç	Çokköy	i23-a4	126	78	Büyük Bir Kısım
33	Kütahya	Domaniç	Çokköy	i23-a4	126	79	Büyük Bir Kısım
34	Kütahya	Domaniç	Çokköy	i23-a4	126	80	Büyük Bir Kısım
35	Kütahya	Domaniç	Çokköy	i23-a4	126	81	Bir Kısım
36	Kütahya	Domaniç	Çokköy	i23-a4	126	82	Bir Kısım
37	Kütahya	Domaniç	Çokköy	i23-a4	126	84	Bir Kısım
38	Kütahya	Domaniç	Çokköy	i23-a4	126	85	Bir Kısım
39	Kütahya	Domaniç	Çokköy	i23-a4	126	89	Bir Kısım
40	Kütahya	Domaniç	Çokköy	i23-a4	126	90	Bir Kısım
41	Kütahya	Domaniç	Çokköy	i23-a4	126	91	Bir Kısım
42	Kütahya	Domaniç	Çokköy	i23-a4	126	100	Büyük Bir Kısım
43	Kütahya	Domaniç	Çokköy	i23-a4	126	117	Büyük Bir Kısım
44	Kütahya	Domaniç	Çokköy	i23-a4	126	118	Büyük Bir Kısım
45	Kütahya	Domaniç	Çokköy	i23-a4	126	119	Büyük Bir Kısım
46	Kütahya	Domaniç	Çokköy	i23-a4	126	120	Büyük Bir Kısım
47	Kütahya	Domaniç	Çokköy	i23-a4	126	121	Bir Kısım
48	Kütahya	Domaniç	Çokköy	i23-a4	126	122	Büyük Bir Kısım
49	Kütahya	Domaniç	Çokköy	i23-a4	126	123	Büyük Bir Kısım

T.C.
KÜLTÜR VE TURİZM BAKANLIĞI
Kütahya Kültür Varlıklarını
Koruma Bölge Kurulu Müdürlüğü

KÜTAHYA
KÜLTÜR VARLIKLARINI KORUMA
BÖLGE KURULU MÜDÜRLÜĞÜ
23.03.2018 TARİH VE 4586
SAYILI KARAR EKİDİR


A. Serhan DALTEKİN
Arkeolog




KÜTAHYA KÜLTÜR VARLIKLARINI KORUMA BÖLGE KURULU'NUN 23/03/2018 TARİH VE 4586 SAYILI KARARI İLE TESCİLLENEN I.(BİRİNCİ) DERECE ARKEOLOJİK SİT İÇERİSİNDE KALAN PARSELLERİN LİSTESİ

SIRA NO	İLİ	İLÇESİ	KÖYÜ/ MAH.	PAFTA	ADA	PARSEL	PARSELİN ŞERH KONULACAK KISMI
50	Kütahya	Domaniç	Çokköy	i23-a4	126	124	Bir Kısım
51	Kütahya	Domaniç	Çokköy	i23-a4	126	125	Bir Kısım
52	Kütahya	Domaniç	Çokköy	i23-a4	126	126	Bir Kısım
53	Kütahya	Domaniç	Çokköy	i23-a4	126	127	Bir Kısım
54	Kütahya	Domaniç	Çokköy	i23-a4	126	128	Büyük Bir Kısım
55	Kütahya	Domaniç	Çokköy	i23-a4	126	129	Büyük Bir Kısım
56	Kütahya	Domaniç	Çokköy	i23-a4	126	140	Büyük Bir Kısım
57	Kütahya	Domaniç	Çokköy	i23-a4	126	141	Büyük Bir Kısım
58	Kütahya	Domaniç	Çokköy	i23-a4	126	142	Büyük Bir Kısım
59	Kütahya	Domaniç	Çokköy	i23-a4	126	143	Büyük Bir Kısım
60	Kütahya	Domaniç	Çokköy	i23-a4	126	146	Bir Kısım

T.C.
KÜLTÜR VE TURİZM BAKANLIĞI
Kütahya Kültür Varlıklarını
Koruma Bölge Kurulu Müdürlüğü

KÜTAHYA
KÜLTÜR VARLIKLARINI KORUMA
BÖLGE KURULU MÜDÜRLÜĞÜ
23.03.2018 TARİH VE 4586
SAYILI KARAR EKİDİR


A. Serhan DALTEKİN
Arkeolog

