

T.C.
KÜLTÜR ve TURİZM BAKANLIĞI
KÜTAHYA KÜLTÜR VARLIKLARINI KORUMA BÖLGE KURULU
KARAR

Toplantı Tarihi ve No : 20.06.2018-235
Karar Tarihi ve No : 20.06.2018-4719

43.06/626
Toplantı Yeri
KÜTAHYA

Kütahya ili, Tavşanlı ilçesi, Yağmurlu köyünde yer alan, tespiti Müze Müdürlüğü uzmanlarınca yapılan Yağmurlu Nekropolü'nün 1. Derece Arkeolojik Sit olarak tescil edilmesine ilişkin; Kütahya Valiliği, İl Kültür ve Turizm Müdürlüğü'nün 09.01.2018 tarih ve 70728218.168.01.99-E.18168 sayılı yazısı ve ekleri, faaliyetlerinin etkilendiği kurumlardan kurum görüşlerinin bildirilmesinin istendiği, Kütahya Kültür Varlıklarını Koruma Bölge Kurulu Müdürlüğü'nün 09.04.2018 tarih ve 38092246-165-E.304712 sayılı yazısı ve eki, istenen kurum görüşlerinin iletildiği, Kültür ve Turizm Bakanlığı, Yatırım ve İşletmeler Genel Müdürlüğü'nün 23.04.2018 tarih ve 35698499-308.02[SİT-43]-E.351287 sayılı yazısı, Kütahya İl Özel İdaresi, İmar ve Kentsel İyileştirme Müdürlüğü'nün 24.04.2018 tarih ve 35867791-754-E.4345 sayılı yazısı, Karayolları Genel Müdürlüğü, 14. Bölge Müdürlüğü'nün 25.04.2018 tarih ve 84113134-755.01/E.164450 sayılı yazısı, Enerji ve Tabii Kaynaklar Bakanlığı, Maden İşleri Genel Müdürlüğü'nün 26.04.2018 tarih ve 20913469-101.29.02-E.420183 sayılı yazısı ve eki, Kütahya Valiliği, Çevre ve Şehircilik İl Müdürlüğü'nün 26.04.2018 tarih ve 28164726-250-E.2464 sayılı yazısı, Orman ve Su İşleri Bakanlığı, Doğa Koruma ve Milli Parklar Genel Müdürlüğü'nün 30.04.2018 tarih ve 18031414-045-101466 sayılı yazısı, İller Bankası Anonim Şirketi, Mekansal Planlama Dairesi Başkanlığının 13.05.2018 tarih ve 97880894-203-99-E.18396 sayılı yazısı ile Kütahya Kültür Varlıklarını Koruma Bölge Kurulu Müdürlüğü uzmanlarınca hazırlanan Müdürlük evrakına 11.06.2018 tarih ve 298869 sayı ile kayıtlı rapor okundu, ekleri ve işlem dosyası incelendi, yapılan görüşmeler sonucunda;

Kütahya ili, Tavşanlı ilçesi, Yağmurlu köyünde tespiti yapılan Yağmurlu Nekropolü'nün 1. Derece Arkeolojik Sit olarak tescil edilmesi istemine ilişkin; Kütahya Müze Müdürlüğü uzmanlarınca hazırlanan 05.01.2018 tarih ve 004 sayılı rapor doğrultusunda sınırları kararımız eki 1/25000 ölçekli harita ile kadastral paftada gösterildiği şekliyle belirlenen Yağmurlu Nekropolü'nün 1. Derece Arkeolojik Sit olarak tescil edilmesine; şerh konulacak parseller listesinin ve tescil fişinin onaylanmasına; 1. Derece Arkeolojik Sit sınırları içinde Kültür ve Tabiat Varlıklarını Koruma Yüksek Kurulu'nun 08.11.1999 tarih ve 658 sayılı ilke kararının geçerli olduğuna, karar verildi.


AVRUPA KONSEYİ	DOĞAL VE KÜLTÜREL VARLIKLARI KORUMA ENVANTERİ D.K.V.K.E		SİT	ENVANTER NO:
TÜRKİYE	KÜLTÜR VARLIKLARI VE MÜZELER GENEL MÜDÜRLÜĞÜ			HARİTA NO:
İLİ: KÜTAHYA	İLÇESİ: TAVŞANLI	MAHALLE / KÖY: YAĞMURLU VEYA MEVKİİ :		KADASTRO: PAFTA : ADA : PARSEL: 1052,1053
ADI : YAĞMURLU NEKROPOLÜ				
GENEL TANIM: İlimiz, Tavşanlı İlçesi, Yağmurlu Köyünün güneyinde, Tavşanlı-Örencik karayolunun üzerinde yer almaktadır. Bu alanda çatma kiremit mezarlara ve insan kemiklerine rastlanmıştır. Ayrıca Roma Döneminde kullanıldığı düşünülen bu alanın, daha sonraki tarihlerde Osmanlı Döneminde mezarlık olarak kullanıldığı, günümüzde de halen gömü yapıldığı gözlemlenmiştir. Hemen yakınında Çamaşırılık mevkii olarak adlandırılan arkeolojik yerleşim yeri vardır ve Eskişehir Kültür ve Tabiat Varlıkları Koruma Kurulunun 13.04.2001 tarih ve 1424 sayılı kararı ile tescil edilmiştir.				
ŞİMDİKİ TEHLİKELER: İzinsiz kazılar				
ŞİMDİKİ DURUM : Halen kullanılan iki bölüm halinde mezarlık.				
SİT POTANSİYELİ : I. Derece Arkeolojik Sit			KORUMA DERECEŚİ: I. Derece Arkeolojik Sit	
ŞİMDİKİ KORUMA : Yok.			HAZIRLAYANLAR: Oğuzhan PEKŞEN/Uzman/Arkeolog 05/01/2018 Metin TÜRKÜZÜN/ Müze Müdürü 05/01/2018	
ÖNERİLEN KORUMA : Güvenlik güçleri ve Köy Muhtarlığı tarafından korunması.			KONTROL EDEN Metin TÜRKÜZÜN - Müze Müdürü 05/01/2018	
YAYIN DİZİSİ:-			K. K.KARARLARI NO:	
GÖZLEMLER: Eski zamanlarda Ortasından Tavşanlı-Örencik karayolu geçmiştir. İzinsiz kazı izleri gözlemlenmiştir.			REVİZYON Koruma Kurulu	



FOTOĞRAF VE ÇİZİMLER:

TC
KÜLTÜR VE TURİZM BAKANLIĞI
Kütahya Kültür Varlıklarını
Koruma Bölge Kurulu Müdürlüğü

KÜTAHYA
KÜLTÜR VARLIKLARINI KORUMA
BÖLGE KURULU MÜDÜRLÜĞÜ
20/06/2018 TARİH VE 4719
SAYILI KARAR EKİDİR


Cem PALA
Arkeolog


ASLI GIBİDİR
Mehmet Ali KARAKAYA
Müdür v.

KÜTAHYA, TAVŞANLI İLÇESİ, YAĞMURLU KÖYÜ
YAĞMURLU NEKROPOLÜ
I. DERECE ARKEOLOJİK SİT

K
↑
1/25000



●●●●● :I. Derece Arkeolojik Sit
Pafta Adı: J23-a1
Alan: 8772.00 m²

UTM 6 derecelik dilime esas Avrupa 1950 (ED-50)
datumu koordinat değerleri

Nokta No	Y	X
1	722594.000	4372688.000
2	722619.000	4372633.000
3	722577.000	4372593.000
4	722546.000	4372580.000
5	722540.000	4372579.000
6	722531.000	4372580.000
7	722512.000	4372573.000
8	722490.000	4372566.000
9	722482.000	4372571.000
10	722465.000	4372590.000
11	722464.000	4372601.000
12	722485.000	4372610.000
13	722550.000	4372655.000

UTM 3 derecelik dilime esas Avrupa 1950 (ED-50)
datumu koordinat değerleri

Nokta No	Y	X
1	464521.596	4371320.878
2	464544.746	4371265.087
3	464501.446	4371226.515
4	464470.037	4371214.557
5	464464.008	4371213.757
6	464455.048	4371215.056
7	464435.829	4371208.694
8	464413.613	4371202.431
9	464405.785	4371207.694
10	464389.430	4371227.245
11	464388.797	4371238.270
12	464410.081	4371246.565
13	464476.530	4371289.367


T.C
KÜLTÜR VE TURİZM BAKANLIĞI
Kütahya Kültür Varlıklarını
Koruma Bölge Kurulu Müdürlüğü

KÜTAHYA
KÜLTÜR VARLIKLARINI KORUMA
BÖLGE KURULU MÜDÜRLÜĞÜ
20/06/2018 TARİHİ VE 4719
SAYILI KARAR EKİDİR



KÜTAHYA, TAVŞANLI İLÇESİ, YAĞMURLU KÖYÜ
YAĞMURLU NEKROPOLÜ
I.DERECE ARKEOLOJİK SİT



 :I.Derece Arkeolojik Sit
Alan:8772.00 m²

UTM 3 derecelik dilime esas Avrupa 1950 (ED-50)
datumu koordinat değerleri

Nokta No	Y	X
1	464521.596	4371320.878
2	464544.746	4371265.087
3	464501.446	4371226.515
4	464470.037	4371214.557
5	464464.008	4371213.757
6	464455.048	4371215.056
7	464435.829	4371208.694
8	464413.613	4371202.431
9	464405.785	4371207.694
10	464389.430	4371227.245
11	464388.797	4371238.270
12	464410.081	4371246.565
13	464476.530	4371289.367

T.C
KÜLTÜR VE TURİZM BAKANLIĞI
Kütahya Kültür Varlıklarını
Koruma Bölge Kurulu Müdürlüğü

KÜTAHYA
KÜLTÜR VARLIKLARINI KORUMA
BÖLGE KURULU MÜDÜRLÜĞÜ
20/06/2018 TARİH VE 4719
SAYILI KARAR EKİDİR


Cem PALA
Arkeolog

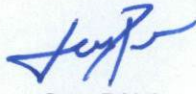

T.C. KÜLTÜR VE TURİZM BAKANLIĞI
KÜTAHYA KÜLTÜR VARLIKLARINI KORUMA BÖLGE KURULU MÜDÜRLÜĞÜ
MEHMET ALI KARAKAYA
Müdür V.

KÜTAHYA KÜLTÜR VARLIKLARINI KORUMA BÖLGE KURULU'NUN 20/06/2018 TARİH VE 4719 SAYILI KARARI İLE TESCİLLENEN I.DERECE ARKEOLOJİK SİT İÇERİSİNDE KALAN PARSELLERİN LİSTESİ

SIRA NO	İLİ	İLÇESİ	KÖYÜ	PAFTA	ADA	PARSEL	PARSELİN ŞERH KONULACAK KISMI
1	Kütahya	Tavşanlı	Yağmurlu	J23-A1	-	1052	Büyük Bir Kısmı
2	Kütahya	Tavşanlı	Yağmurlu	J23-A1	-	1053	Tamamı
3	Kütahya	Tavşanlı	Yağmurlu	J23-A1	-	1054	Bir Kısmı
4	Kütahya	Tavşanlı	Yağmurlu	J23-A1	-	1176	Bir Kısmı

T.C.
KÜLTÜR VE TURİZM BAKANLIĞI
Kütahya Kültür Varlıklarını
Koruma Bölge Kurulu Müdürlüğü

KÜTAHYA
KÜLTÜR VARLIKLARINI KORUMA
BÖLGE KURULU MÜDÜRLÜĞÜ
20.06.2018 TARİH VE 4719
SAYILI KARAR EKİDİR



Cem PALA
Arkeolog



Mehmet Ali KARAKAYA
Müdür V.