

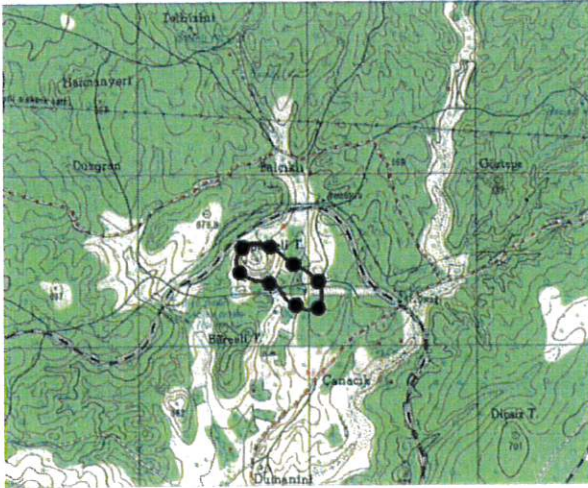

T.C.
KÜLTÜR ve TURİZM BAKANLIĞI
KÜTAHYA KÜLTÜR VARLIKLARINI KORUMA BÖLGE KURULU
KARAR

Toplantı Tarihi ve No : 08.10.2018-251
Karar Tarihi ve No : 08.10.2018-4900

64.05/25
Toplantı Yeri
UŞAK

Uşak ili, Ulubey ilçesi, İnay ve Karacaahmet köylerinde yer alan Balçıklı Höyük ve Nekropolünün sit sınırlarının sayısallaştırılmasına yönelik Uşak İl Kültür ve Turizm Müdürlüğünün 05.03.2018 tarih ve 49969645-165.02.03[165-02.03]-E193786 sayılı yazısı, Kütahya Kültür Varlıklarını Koruma Bölge Kurulu Müdürlüğünün 09.03.2018 tarih ve 38092246-165.02.04-E.210704 sayılı yazısı, Ulubey Tapu Müdürlüğünün 14.03.2018 tarih ve 41382872-707269 sayılı yazısı, Uşak İl Kültür ve Turizm Müdürlüğünün 22.03.2018 tarih ve 49969645-165.02.04[165-02.04]-E0248941 sayılı yazısı, Kütahya Kültür Varlıklarını Koruma Bölge Kurulu Müdürlüğünün 23.05.2018 tarih ve 38092246-165.02.04-E.44682 sayılı yazısı, Uşak İl Kültür ve Turizm Müdürlüğünün 17.05.2018 tarih ve 49969645-156.01.99[156-01.99]-E.426790 sayılı yazısı, Kütahya Kültür Varlıklarını Koruma Bölge Kurulu Müdürlüğü uzmanlarınca hazırlanan 22.05.2018 tarih ve 264242 sayılı rapor, Uşak Valiliği Kadastro Müdürlüğünün 26.07.2018 tarih ve 85297090-170.03.01-E.2108361 sayılı yazısı, Kütahya Kültür Varlıklarını Koruma Bölge Kurulu Müdürlüğü uzmanlarınca hazırlanan Müdürlük evrakına 04.10.2018 tarih ve 465320 sayı ile kayıtlı rapor okundu, ekleri ve işlem dosyası incelendi, yapılan görüşmeler sonucunda;

Uşak ili, Ulubey ilçesi, İnay ve Karacaahmet köylerinde yer alan, Gayrimenkul Eski Eserler ve Anıtlar Yüksek Kurulunun 06.02.1982 tarih ve A-3334 sayılı kararı ile 1. Derece Arkeolojik Sit olarak tescil edilen Balçıklı Höyük ve Nekropolünün sit sınırlarının sayısallaştırılmasına yönelik Kütahya Kültür Varlıklarını Koruma Bölge Kurulu Müdürlüğü uzmanlarınca yapılan çalışma sonucunda hazırlanan Balçıklı Höyük ve Nekropolü 1. Derece Arkeolojik Sit sınırlarını yeniden düzenleyen öneri 1/25000 ölçekli sit haritası, kadastro paftası, şerh konulacak parseller listesi ve tescil fişinin onaylanmasının uygun olduğuna; söz konusu alanda 658 sayılı ilke kararının geçerli olduğuna; ayrıca Balçıklı Höyük üzerinde açılan izinsiz kazı çukuruna ilişkin Kütahya Kültür Varlıklarını Koruma Bölge Kurulunun 10.03.2017 tarih ve 3905 sayılı kararının devamına, karar verildi.

AVRUPA KONSEYİ	DOĞAL ve KÜLTÜREL VARLIKLARI KORUMA ENVANTERİ D.K.V.K.E	SİT	ENVANTER NO:
TÜRKİYE	KÜLTÜR VARLIKLARI VE MÜZELER GENEL MÜDÜRLÜĞÜ		HARİTA NO:
İLİ: UŞAK	İLÇESİ: ULUBEY	MAHALLE,KÖY VEYA MEVKİİ: İnay ve Karacaahmet Köyleri	KADASTRO: PAFTA: I22-a2 ADA: PARSEL
ADI: BALÇIKLI HÖYÜK VE NEKROPOL			
GENEL TANIM: Balçıklı Mevkii, Süpürgeli Tepe'de yer alan Höyük yaklaşık 200m çapındadır. Höyük eteklerine yayılmış çok sayıda pişmiş toprak günlük kullanım kabı parçaları bulunmaktadır. Nekropol alanı ile Höyük arasından dere akmaktadır. Höyük ile Nekropol arasında kalan alanda çok sayıda yüzeysel seramik parçaları bulunmaktadır.			
ŞİMDİKİ TEHLİKELER: Doğal Tehlikeler			
ŞİMDİKİ DURUM:			
SİT POTANSİYELİ: 1. DERECE ARKEOLOJİK SİT		KORUMA DERESESİ: 1 (BİR)	
ŞİMDİKİ KORUMA: KORUMASIZ		HAZIRLAYANLAR: 22.05.2017 Şenhan DALTEKİN Arkeolog Ayhan ÖNCELEN Sanat Tarihçisi Çam PALA Arkeolog	
ÖNERİLEN KORUMA: KOLLUK KUVVETLERİ		KONTROL EDEN: Kütahya Kültür Varlıklarını Koruma Bölge Kurulu Müdür V. Mehmet Ali KARAKAYA KURUL KARARLARI NO: GEEAYK 06.02.1982 tarih ve A-3334 sayılı karar	
YAYIN DİZİSİ:		REVİZYON:	
GÖZLEMLER		KURUL ONAYI:	
HARİTALAR, FOTOĞRAFLAR:			
			



T.C.
KÜLTÜR VE TURİZM BAKANLIĞI
Kütahya Kültür Varlıklarını
Koruma Bölge Kurulu Müdürlüğü

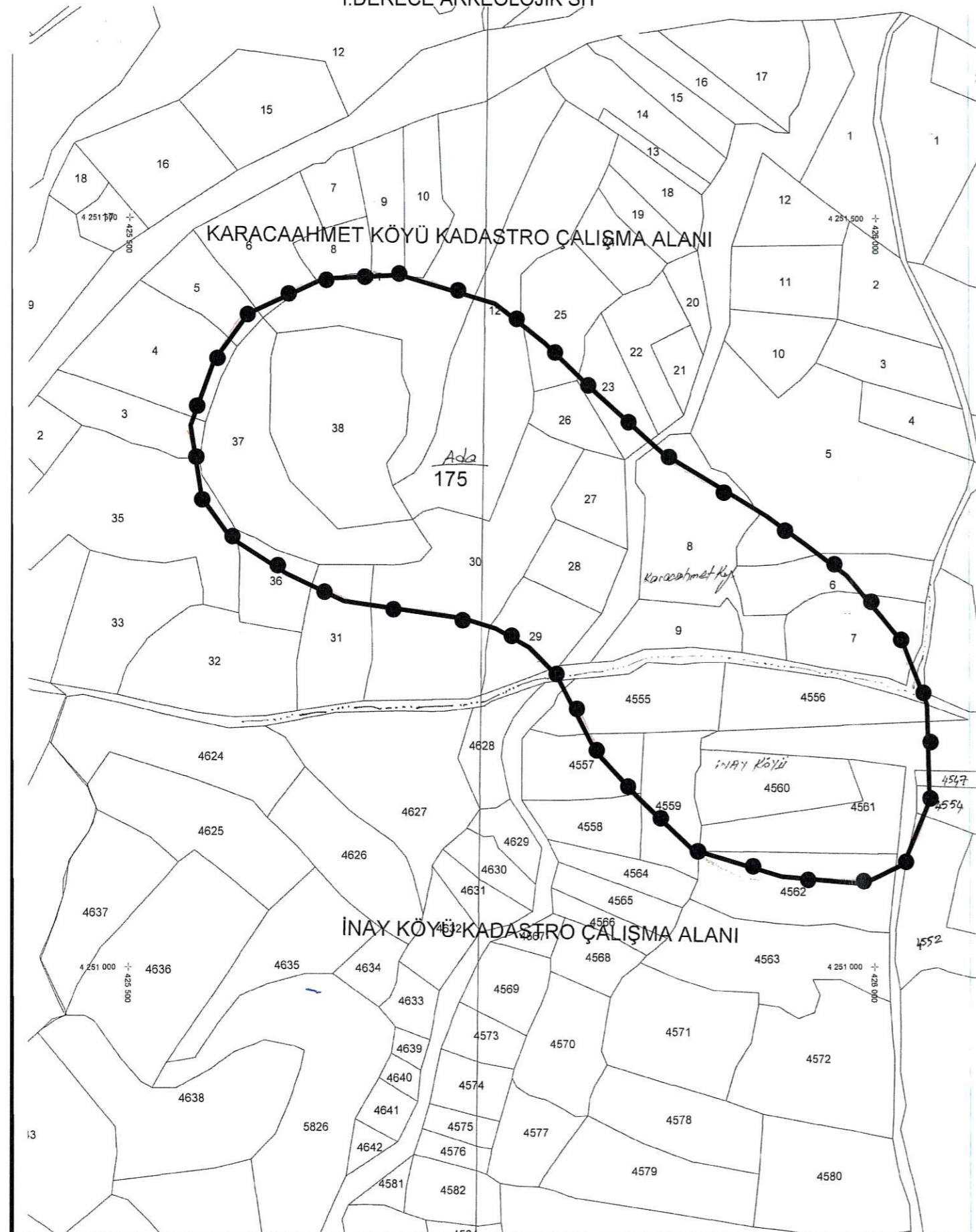
KÜTAHYA KÜLTÜR VARLIKLARINI
KORUMA BÖLGE KURULU MÜDÜRLÜĞÜ
08.10.2018 TARİH VE 4900
SAYILI KARAR EKİDİR .


Cem PALA
Arkeolog



Mehmet Ali KARAKAYA
Müdür V.

UŞAK İLİ, ULUBEY İLÇESİ, İNAY KÖYÜ
BALÇIKLI MEVKİİ HÖYÜK VE NEKROPOL ALANI
I.DERECE ARKEOLOJİK SİT



Alan:101778.00 m²

●●●●●:I.Derece Arkeolojik Sit

UTM 3 derecelik dilime esas Avrupa 1950 (ED-50)

datumu koordinat değerleri

Nokta No	Y	X
1	425630.069	4251458.530
2	425681.206	4251461.869
3	425744.622	4251442.796
4	425777.792	4251416.702
5	425808.833	4251386.676
6	425857.442	4251343.071
7	425927.106	4251300.782
8	425980.843	4251261.012
9	426018.426	4251216.765
10	426035.083	4251175.200
11	426037.000	4251111.102
12	426019.610	4251068.644
13	425992.168	4251055.529
14	425937.293	4251060.316
15	425877.843	4251078.259
16	425840.968	4251113.478
17	425812.925	4251143.406
18	425786.565	4251194.292
19	425768.159	4251212.901
20	425745.561	4251225.643
21	425723.767	4251232.355
22	425644.099	4251243.952
23	425605.671	4251262.212
24	425567.439	4251286.469
25	425548.294	4251313.107
26	425540.859	4251361.376
27	425556.283	4251404.899
28	425579.313	4251436.167

T.C
KÜLTÜR VE TURİZM BAKANLIĞI
Kütahya Kültür Varlıklarını
Koruma Bölge Kurulu Müdürlüğü

KÜTAHYA
KÜLTÜR VARLIKLARINI KORUMA
BÖLGE KURULU MÜDÜRLÜĞÜ
08 /10 /2018 TARİH VE 4900
SAYILI KARAR EKİDİR

Cem PALA
Arkeolog



Mehmet Ali KARAKAYA
Müdür V.

KÜTAHYA KÜLTÜR VARLIKLARINI KORUMA BÖLGE KURULU'NUN 08/10/2018 TARİH VE 4900 SAYILI KARARI İLE TESCİLLENEN I.(BİRİNCİ) DERECE ARKEOLOJİK SİT İÇERİSİNDE KALAN PARSELLERİN LİSTESİ

SIRA NO	İLİ	İLÇESİ	KÖYÜ	PAFTA	ADA	PARSEL	PARSELİN ŞERH KONULACAK KISMI
1	Uşak	Ulubey	Karacaahmet	L22-A2	175	3	Bir Kısım
2	Uşak	Ulubey	Karacaahmet	L22-A2	175	4	Bir Kısım
3	Uşak	Ulubey	Karacaahmet	L22-A2	175	5	Bir Kısım
4	Uşak	Ulubey	Karacaahmet	L22-A2	175	6	Bir Kısım
5	Uşak	Ulubey	Karacaahmet	L22-A2	175	8	Bir Kısım
6	Uşak	Ulubey	Karacaahmet	L22-A2	175	9	Bir Kısım
7	Uşak	Ulubey	Karacaahmet	L22-A2	175	10	Bir Kısım
8	Uşak	Ulubey	Karacaahmet	L22-A2	175	11	Bir Kısım
9	Uşak	Ulubey	Karacaahmet	L22-A2	175	12	Bir Kısım
10	Uşak	Ulubey	Karacaahmet	L22-A2	175	23	Bir Kısım
11	Uşak	Ulubey	Karacaahmet	L22-A2	175	25	Bir Kısım
12	Uşak	Ulubey	Karacaahmet	L22-A2	175	26	Tamamı
13	Uşak	Ulubey	Karacaahmet	L22-A2	175	27	Tamamı
14	Uşak	Ulubey	Karacaahmet	L22-A2	175	28	Tamamı
15	Uşak	Ulubey	Karacaahmet	L22-A2	175	29	Büyük Bir Kısım
16	Uşak	Ulubey	Karacaahmet	L22-A2	175	30	Büyük Bir Kısım
17	Uşak	Ulubey	Karacaahmet	L22-A2	175	31	Bir Kısım
18	Uşak	Ulubey	Karacaahmet	L22-A2	175	35	Bir Kısım
19	Uşak	Ulubey	Karacaahmet	L22-A2	175	36	Bir Kısım
20	Uşak	Ulubey	Karacaahmet	L22-A2	175	37	Tamamı
21	Uşak	Ulubey	Karacaahmet	L22-A2	175	38	Tamamı
22	Uşak	Ulubey	Inay	L22-A2	-	4547	Bir Kısım
23	Uşak	Ulubey	Inay	L22-A2	-	4552	Bir Kısım
24	Uşak	Ulubey	Inay	L22-A2	-	4554	Bir Kısım
25	Uşak	Ulubey	Inay	L22-A2	-	4555	Büyük Bir Kısım
26	Uşak	Ulubey	Inay	L22-A2	-	4556	Büyük Bir Kısım
27	Uşak	Ulubey	Inay	L22-A2	-	4557	Bir Kısım
28	Uşak	Ulubey	Inay	L22-A2	-	4558	Bir Kısım
29	Uşak	Ulubey	Inay	L22-A2	-	4559	Büyük Bir Kısım
30	Uşak	Ulubey	Inay	L22-A2	-	4560	Tamamı
31	Uşak	Ulubey	Inay	L22-A2	-	4561	Tamamı
32	Uşak	Ulubey	Inay	L22-A2	-	4562	Bir Kısım

T.C.

KÜLTÜR VE TURİZM BAKANLIĞI

Kütahya Kültür Varlıklarını

Koruma Bölge Kurulu Müdürlüğü

KÜTAHYA

KÜLTÜR VARLIKLARINI KORUMA

BÖLGE KURULU MÜDÜRLÜĞÜ

08.10.2018 TARİH VE 4900

SAYILI KARAR EKİDİR


Cem PALA
Arkeolog

