

T.C.
KÜLTÜR VE TURİZM BAKANLIĞI
DIYARBAKIR KÜLTÜR VARLIKLARINI
KORUMA BÖLGE KURULU
KARAR

Toplantı Tarihi ve No :25.04.2019-258
Karar Tarihi ve No :25.04.2019-6788
Dosya No : 56.00.112

Toplantı Yeri
DIYARBAKIR

Siirt İli, Merkez İlçesi, Bağtepe Mahallesi, Deştebire Mevkii sınırları içinde yer alan Deştebire Mevkii Kaya Mezarlarının I.(Birinci) Derece Arkeolojik Sit olarak tescil edilmesi istemine ilişkin; Diyarbakır Kültür Varlıklarını Koruma Bölge Kurulu Müdürlüğü uzmanlarının 27.02.2019 tarih ve E.99053 sayılı raporu okundu. Ekleri ve konuya ilişkin bilgi, belgeler incelendi

Siirt İli, Merkez İlçesi, Bağtepe Mahallesi, Deştebire Mevkii sınırları içinde yer alan Deştebire Mevkii Kaya Mezarlarının; “Korunması Gerekli Taşınmaz Kültür Varlığı” özelliği gösterdiğinden 2863 sayılı Kanunun Tespit ve Tescil ile ilgili 7. Maddesi uyarınca sınırları ekli harita üzerine belirlendiği şekliyle, I.(Birinci) Derece Arkeolojik Sit Alanı olarak tescilinin uygun olduğuna,

Ekli haritada sit sınırlarını gösteren koordinatlar içinde kalan 163 ada, 21 nolu parselin; pafta, fen klasörleri ve tapu kütüğünün beyanlar hanesine “Bir kısmı I.(Birinci) Derece Arkeolojik Sit Alanıdır” şerhinin Tapu ve Kadastro Müdürlüklerince konulmasına;

Deştebire Mevkii Kaya Mezarlarının koruma esasları ve kullanma şartlarının, 2863 sayılı Kanunun 17. Maddesi gereğince, Kültür ve Tabiat Varlıklarını Koruma Yüksek Kurulunun, Arkeolojik Sitler, Koruma ve Kullanma Koşulları Başlıklı 05.11.1999 gün ve 658 sayılı ilke kararının I. Madde’sinde bahsedilen hususlar çerçevesinde belirlenmesine karar verildi.

AVRUPA KONSEYİ	DOĞAL VE KÜLTÜREL VARLIKLARI KORUMA ENVANTERİ	D.K.V.K.E.	S İ T	ENVANTER NO	
T Ü R K İ Y E	KÜLTÜR VARLIKLARI VE MÜZELER GENEL MÜDÜRLÜĞÜ			HARİTA NO	
İLİ: SİİRT	İLÇESİ: MERKEZ	MAHALLE - KÖY VEYA MEVKİİ :	BAĞTEPE MAH. Deştebire Mevkii	PAFTA :	ADA:163 PARSEL: 21

ADI DEŞTEBİRE MEVKİİ KAYA MEZARLARI

GENEL TANIM : Siirt İli, Merkez İlçesi Bağtepe Mahallesi, Deştebire Mevkiinde. Dağlık alandaki ana kayanın kuzeydoğu yamacına açılmış yaklaşık 35 m yüksekliğinde iki adet kaya mezarı tespit edilmiştir. Tespit edilen kaya mezarları kare planlı, ana kaya oyularak açılmış bir girişe sahiptir. Mezarın kare planlı olarak yapılmış olup 4x4 m ölçülerine sahiptir, tespit edilen kaya mezar odasının içinde oyma tekniği ile bir adet güneybatı duvarına ve iki adet de kuzeydoğu duvarına açılmış, muhtemelen ölü hediyesi (sunak) için tasarlanmış 3 adet niş ve yine ana kayadan zeminden kabartma tekniği ile yapılmış bir adet kline (ölü yatağı) tespit edilmiştir. Bu tür tek kaya mezarları genellikle aile mezarlığı olarak tasarlanmış olanlar mezar odası içinde birden çok niş olmakla bilinirler ancak; tarafımızca tespit edilen bu kaya mezarının içinde tek bir klinenin (ölü yatağı) olması buranın kısa bir süreliğine yerleşimin gördüğünü kanıtlamaktadır. Söz konusu mezarların yakın çevresinde yapılan incelemelerde çok seyrek olarak net dönem vermeyen amorf durumdaki seramiklerin Tespit edilmesi yine alanın kısa bir süreliğine yerleşimin gördüğüne işaretir. Tüm bu veriler ışığında tespiti yapılan kaya mezar odaları Demir Çağı sonrası Helenistik-Roma dönemine tarihlendirilebilir.

ŞİMDİKİ TEHLİKELER :

ŞİMDİKİ DURUM :

SİT POTANSİYELİ : Yüzey buluntuları yeterlidir.

ŞİMDİKİ KORUMA : yok

ÖNERİLEN KORUMA : 1. derece arkeolojik sit olarak tescil edilerek bilimsel kazı başlatılması

YAYIN DİZİSİ :

GÖZLEMLER :

KORUMA DERECESESİ 1. Derece Arkeolojik Sit

HAZIRLAYANLAR: 22.04.2019

Yılmaz ERGİ (Arkeolog)

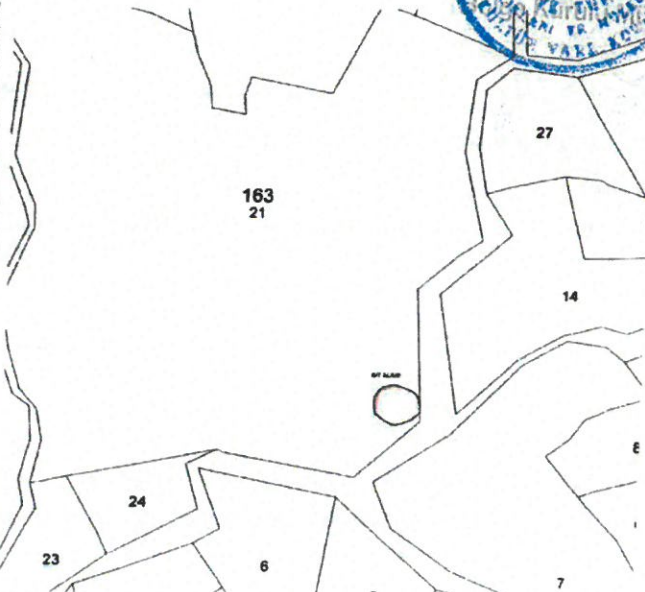
Hüseyin GÜLER (Arkeolog)

Kontrol Eden:
Mehriban KARAASLAN (Bölge Kurulu Müdürü)

KORUMA KURULU KARARLARI

KORUMA KURULU ONAYI

HARİTALAR, FOTOĞRAFLAR :




(Handwritten signatures and names in blue ink)
Mehriban KARAASLAN
N. Bayal



Diyarbakır Kültür Varlıklarını Koruma Bölge Kurulu'nun

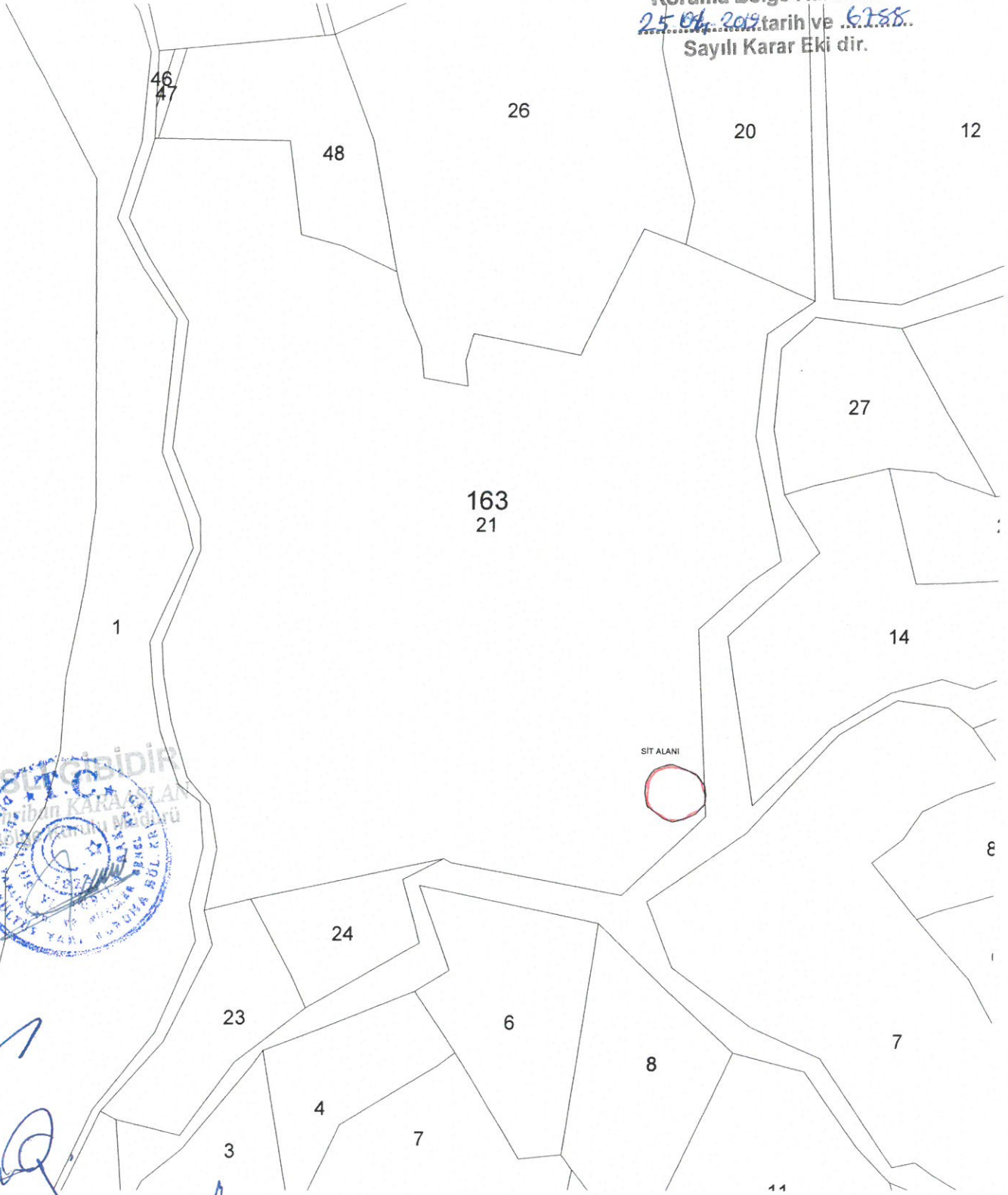
25.04.2019 tarih ve 6388 Sayılı Karar Eki dir.



SİRT
Merkez
Bağtepe
Kaya mezar alanı

Mehriban KARAASLAN
Bölge Koruma Müdürü

Diyarbakır Kültür Varlıklarını
Koruma Bölge Kurulunun
25.04.2019 tarih ve 6.288.
Sayılı Karar Eki dir.



[Handwritten signature]

[Handwritten signature]
W. Bayar *[Handwritten signature]*
[Handwritten signature]

Uğur DEMİR
Kadaster Teknikeri

Mehriban KARAASLAN
Bölge Kurulu Müdürü

Diyarbakır Kültür Varlıklarını
Koruma Bölge Kurulunun
25.04.2019 tarih ve 6.788
Sayılı Karar Eki dir.

UTM 6 derecelik dilime esas Avrupa 1950 (ED-50)
datumu koordinat değerleri

Nokta No	Y	X
1	758932.000	4205223.000
2	758934.000	4205227.000
3	758939.000	4205235.000
4	758946.000	4205238.000
5	758955.000	4205240.000
7	758968.000	4205235.000
9	758977.000	4205231.000
10	758984.000	4205222.000
11	758985.000	4205215.000
12	758985.000	4205206.000
13	758977.000	4205197.000
14	758969.000	4205193.000
15	758957.000	4205189.000
16	758949.000	4205192.000
17	758943.000	4205196.000
18	758934.000	4205203.000
19	758932.000	4205213.000

ASLI GIBIDIR
Mehriban KARAASLAN
Bölge Kurulu Müdürü

[Handwritten signatures and names]