

**T.C.**  
**KÜLTÜR VE TURİZM BAKANLIĞI**  
**DIYARBAKIR KÜLTÜR VARLIKLARINI**  
**KORUMA BÖLGE KURULU**  
**KARAR**

**Toplantı Tarihi ve No : 26.08.2019-270**  
**Karar Tarihi ve No : 26.08.2019-7004**  
**Dosya No : 21.03.35**

**Toplantı Yeri**  
**DIYARBAKIR**

Diyarbakır İli, Çınar İlçesi, Sürendal Mahallesi sınırları içinde yer alan Korta Şikefta Mağaralarının I.(Birinci) Derece Arkeolojik Sit olarak tescil edilmesi istemine ilişkin; Diyarbakır Kültür Varlıklarını Koruma Bölge Kurulu Müdürlüğü uzmanlarının 25.06.2019 tarih ve E.286226 sayılı raporu ve Diyarbakır Kadastro Müdürlüğü'nün 05.07.2019 tarih ve E.2891726 sayılı yazısı okundu. Ekleri ve konuya ilişkin bilgi, belgeler incelendi. Yapılan görüşmeler sonunda;

Diyarbakır İli, Çınar İlçesi, Sürendal Mahallesi sınırları içinde yer alan Korta Şikefta Mağaralarının; "Korunması Gerekli Taşınmaz Kültür Varlığı" özelliği gösterdiğinden 2863 sayılı Kanunun Tespit ve Tescil ile ilgili 7. Maddesi uyarınca sınırları ekli harita üzerine belirlendiği şekliyle, I.(Birinci) Derece Arkeolojik Sit Alanı olarak tescilinin uygun olduğuna,

Söz konusu haritada gösterilen alan ile ilgili Diyarbakır Kadastro Müdürlüğü'nün 05.07.2019 tarih ve E.2891726 sayılı yazısında belirtilen kadastro çalışmaları tamamlandıktan sonra ada-parcel bilgilerinin Müdürlüğümüze iletilmesine;

Korta Şikefta Mağaralarının koruma esasları ve kullanma şartlarının, 2863 sayılı Kanunun 17. Maddesi gereğince, Kültür ve Tabiat Varlıklarını Koruma Yüksek Kurulunun, Arkeolojik Sitler, Koruma ve Kullanma Koşulları Başlıklı 05.11.1999 gün ve 658 sayılı ilke kararının I. Madde'sinde bahsedilen hususlar çerçevesinde belirlenmesine karar verildi.

AVRUPA KONSEYİ	DOĞAL VE KÜLTÜREL VARLIKLARI KORUMA ENVANTERİ	D.K.V.K.E.	S İ T	ENVANTER NO	
T Ü R K İ Y E	KÜLTÜR VARLIKLARI VE MÜZELER GENEL MÜDÜRLÜĞÜ			HARİTA NO	
İLİ	DİYARBAKIR	İLÇESİ: ÇINAR	MAHALLE - SÜRENDAL	PAFTA :	ADA:
			KÖY VEYA MEVKİİ :		PARSEL:

ADI : KORTA ŞIKEFTA MAĞARALARI.

**GENEL TANIM** :Çınar İlçesinin 32 km güneyinde, Sürendal Mahallesi'nin güneybatısında köy merkezine yaklaşık 50 m uzaklıkta yer almaktadır. Söz konusu alanda yapılan incelemede; alanın büyük kısmının kayalık olduğu görülmüştür. İnceleme yapılan alanda farklı ölçü ve genişliklerde, içleri kısmen taş, toprak ve çöp ile doldurulmuş 12 adet Mağara görülmüştür. Mağaraların içinde yapılan incelemede; yaklaşık olarak 5x5 m ölçülerinde ve 3 m derinliğinde olduğu görülmüştür. Çevrede yapılan incelemede çok az sayıda seramik kırıkları görülmüştür. Alanda yapılan inceleme sonucunda tespit edilen kaya mezarları ve seramiklerden alanın Roma Dönemi yerleşimi olduğu tespit edilmiştir.

**ŞİMDİKİ TEHLİKELER** : Eteklere mevsimlik tarım yapılmaktadır.

**ŞİMDİKİ DURUM** :

**SİT POTANSİYELİ** : Yüzeysel buluntuları yeterlidir.

**ŞİMDİKİ KORUMA** : yok

**ÖNERİLEN KORUMA** : 1. derece arkeolojik sit olarak tescil edilerek bilimsel kazı başlatılması

**YAYIN DİZİSİ** :

**GÖZLEMLER** : Kaya Mezarları ve Mağara alanlarında Bilimsel kazı yapılması önemli verileri ulaşmasını sağlayabilir

**KORUMA DERECESELİ** 1. Derece Arkeolojik Sit

**HAZIRLAYANLAR:** 15.08.2019

Yılmaz ERGİ (Arkeolog)

Ahmet DEMİR (Arkeolog)

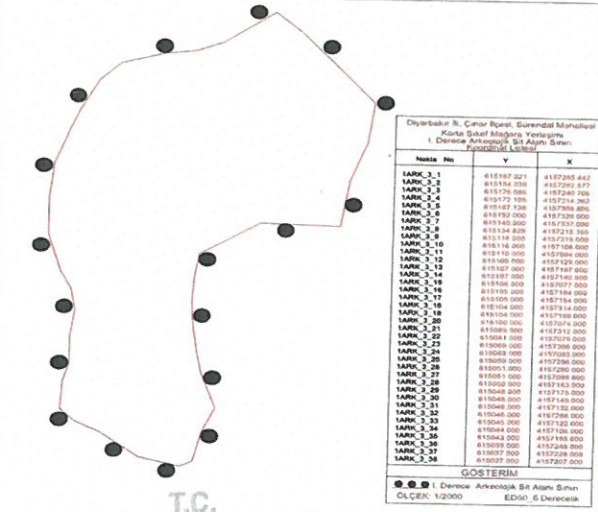
**Kontrol Eden:**

Mehriban KARAASLAN (Bölge Kurulu Müdürü)

**KORUMA KURULU KARARLARI**

**KORUMA KURULU ONAYI**


**HARİTALAR, FOTOĞRAFLAR :**

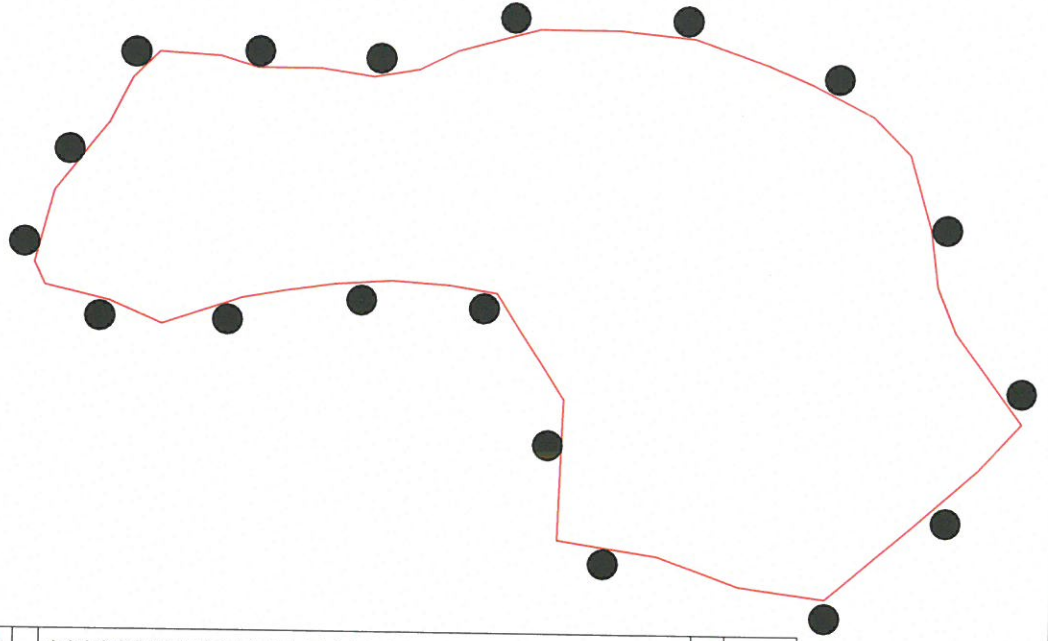


T.C.  
Diyarbakir Kültür Varlıklarını  
Koruma Bölge Kurulunun  
26.08.2019 tarih ve 7004  
Sayılı Karar Eki dir.




*[Handwritten signatures and notes]*





Diyarbakır İli, Çınar İlçesi, Süremlidai Mahallesi Korta Şirket Magazası Yerleşimi I. Derece Arkeolojik Sit Alanı Sınırı Koordinat Listesi			
Nokta No	Y	X	
1ARK_3_1	615187,021	4157285,442	
1ARK_3_2	615184,039	4157262,577	
1ARK_3_3	615176,086	4157240,706	
1ARK_3_4	615172,109	4157214,362	
1ARK_3_5	615167,138	4157308,805	
1ARK_3_6	615152,000	4157326,000	
1ARK_3_7	615140,000	4157337,000	
1ARK_3_8	615134,829	4157215,356	
1ARK_3_9	615116,000	4157319,000	
1ARK_3_10	615110,000	4157084,000	
1ARK_3_11	615109,000	4157129,000	
1ARK_3_12	615107,000	4157197,000	
1ARK_3_13	615107,000	4157140,000	
1ARK_3_14	615106,000	4157077,000	
1ARK_3_15	615105,000	4157184,000	
1ARK_3_16	615105,000	4157154,000	
1ARK_3_17	615104,000	4157189,000	
1ARK_3_18	615104,000	4157074,000	
1ARK_3_19	615100,000	4157312,000	
1ARK_3_20	615089,000	4157079,000	
1ARK_3_21	615081,000	4157306,000	
1ARK_3_22	615069,000	4157093,000	
1ARK_3_23	615059,000	4157296,000	
1ARK_3_24	615051,000	4157280,000	
1ARK_3_25	615051,000	4157099,000	
1ARK_3_26	615050,000	4157163,000	
1ARK_3_27	615048,000	4157148,000	
1ARK_3_28	615048,000	4157132,000	
1ARK_3_29	615046,000	4157268,000	
1ARK_3_30	615044,000	4157222,000	
1ARK_3_31	615044,000	4157106,000	
1ARK_3_32	615043,000	4157185,000	
1ARK_3_33	615039,000	4157248,000	
1ARK_3_34	615037,000	4157228,000	
1ARK_3_35	615037,000	4157207,000	
1ARK_3_36	615037,000	4157207,000	
1ARK_3_37			
1ARK_3_38			

●●● I. Derece Arkeolojik Sit Alanı Sınırı  
ÖLÇEK: 1/2000 EDSO 6 Derecelik



Diyarbakır Kültür Varlıklarını  
Koruma Bölge Kurulunun  
26.08.2018 tarih ve 7004  
Sayılı Karar Eki dir.

*Handwritten signature and date: 19.08.2018*