

T.C.
KÜLTÜR VE TURİZM BAKANLIĞI
Kayseri Kültür Varlıklarını Koruma Bölge Kurulu

KARAR

Toplantı no ve tarih: 251 - 24.07.2019
Karar no ve tarih : 4045 - 24.07.2019

Toplantı Yeri
KAYSERİ

Yozgat İli, Boğazlıyan İlçesi, Yamaçlı Beldesi, Zafer Mahallesinde yer alan kadastro harici alanda tespit edilen “*Kamışlı Mevkii Tümlüsü*”nün 2863 sayılı Yasa kapsamında I. Derece Arkeolojik Sit alanı olarak tescil edilmesine ve kaçak kazı konusunun Kurulumuzda değerlendirilmesi istemine ilişkin; Yozgat Valiliği, İl Kültür ve Turizm Müdürlüğü, Kültür Şube Müdürlüğünün 03.04.2019 tarih, 156.01.99-287962 sayılı; 24.04.2019 tarih, 156.01.99-350358 sayılı yazıları ve ekleri, Yazgat Müze Müdürlüğü uzmanlarınca hazırlanan 16.05.2019 tarih ve 2019/92 sayılı uzman raporu ile konuya ilişkin; Yozgat Valiliği, İl Tarım ve Orman Müdürlüğünün 21.05.2019 tarih, E.1595949 sayılı; Kayseri Valiliği, Çevre ve Şehircilik İl Müdürlüğünün 21.05.2019 tarih, E.10694 sayılı; Enerji ve Tabii Kaynaklar Bakanlığı, Maden ve Petrol İşleri Genel Müdürlüğünün 21.05.2019 tarih, E.427110 sayılı; Yozgat Valiliği, İl Kültür ve Turizm Müdürlüğü, Müze Müdürlüğünün 22.05.2019 tarih, E.438703 sayılı; Yozgat Valiliği, Çevre ve Şehircilik İl Müdürlüğünün 28.05.2019 tarih, E.6403 sayılı; Kültür ve Turizm Bakanlığı, Yatırım ve İşletmeler Genel Müdürlüğünün 31.05.2019 tarih, E.472848 sayılı; Yozgat İl Özel İdaresi, İmar ve Kentsel İyileştirme Müdürlüğünün 01.07.2019 tarih, E.4059 sayılı; Tarım ve Orman Bakanlığı, Devlet Su İşleri Genel Müdürlüğü 12. Bölge Müdürlüğünün 10.07.2019 tarih, 440091 sayılı kurum görüş yazıları ve Koruma Bölge Kurulu Müdürlüğü raportörünün 17.07.2019 tarih, 320711 sayılı dosya inceleme raporu okundu, raportörünün açıklamaları dinlendi, dosyasındaki bilgi ve belgeler incelendi, yapılan görüşme sonucunda;

Yozgat İli, Boğazlıyan İlçesi, Yamaçlı Beldesi, Zafer Mahallesinde bulunan kadastro harici alanda yer alan taşınmazın bir kısmını kapsayan “*Kamışlı Mevkii Tümlüsü*”nün 2863 sayılı Yasanın 6. Maddesi kapsamına giren özellikler taşıması nedeniyle I. Derece Arkeolojik Sit alanı olarak tescil edilmesi isteminin uygun olduğuna;

Bu doğrultuda hazırlanan ve kararımız eki olan 1/2500 ölçekli kadastral ve 1/25000 ölçekli topoğrafik haritalar ile sit fişinin uygun olduğuna;

Yozgat İli, Boğazlıyan İlçesi, Yamaçlı Beldesi, Zafer Mahallesinde bulunan Kamışlı Mevkii Tümlüsü sit alanı sınırlarının tescil harici alanda kalmasından dolayı bu kadastro harici alanda yeni bir sınırlandırma ve parsel ihdası olması durumunda Kurulumuzdan izin alınmasına,

Tümlüsün bulunduğu alanda Kültür ve Tabiat Varlıklarını Koruma Yüksek Kurulu'nun 05/11/1999 tarih ve 658 sayılı ilke kararının I. derece arkeolojik sit alanlarına ilişkin 1. Maddesinde belirtilen Koruma Esasları ve Kullanma Koşullarının geçerli olduğuna,

Sit alanına ilişkin ilgili kurumlar tarafından süresi içinde Koruma Amaçlı İmar Planı hazırlanmasına,

Sit alanı üzerinde yapılmış olan kaçak kazılara yönelik; Boğazlıyan Cumhuriyet Başsavcılığı Hazırlık Bürosunun 05.03.2019 tarih ve 2019/319 CBS soruşturma dosya numaralı yazısı ile adli işlemlerin başlatılmış olduğu anlaşıldığından tekrar yasal işlem başlatılmasına yönelik Bölge Kurulu Müdürlüğünce işlem tesis edilmesine gerek olmadığına,

ASLI GİBİDİR

T.C.
KÜLTÜR VE TURİZM BAKANLIĞI
Kayseri Kültür Varlıklarını Koruma Bölge Kurulu

KARAR

Toplantı no ve tarih: 251 - 24.07.2019
Karar no ve tarih : 4045 - 24.07.2019

Toplantı Yeri
KAYSERİ

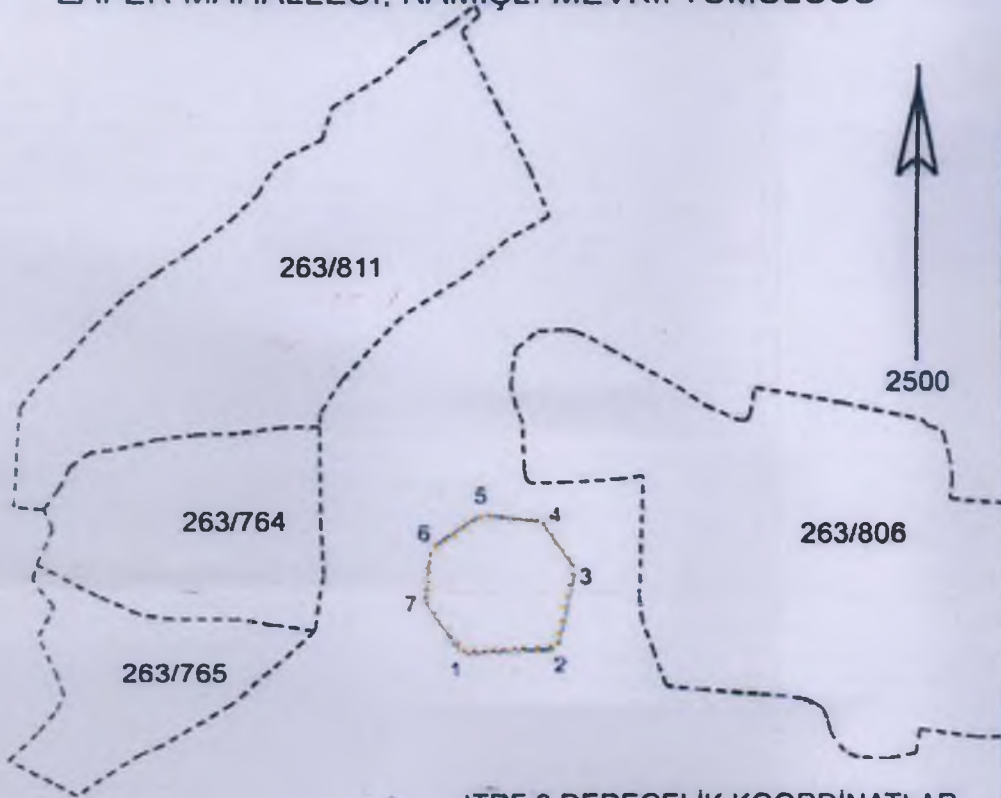
Can ve mal güvenliği açısından tehlike arz ettiği anlaşılan kaçak kazı çukurlarının adli makamların uygun görüşü alındıktan sonra ilgili Müze Müdürlüğü denetiminde yerel yönetimlerce kapatılmasına, bu aşamada adli makamların uygun görüşü alınana kadar can ve mal güvenliğini sağlamaya yönelik gerekli tedbirlerinin Boğazlıyan Kaymakamlığı tarafından, Müze Müdürlüğü denetiminde alınmasına ve uygulama sonralarına ilişkin bilgi belgelerin Bölge Kurulu Müdürlüğüne bilgi amaçlı iletilmesi gerektiğine,

Sit alanında daha fazla tahribata neden olunmaması için taşınmazın belli aralıklarla kolluk kuvvetlerince kontrolünün sağlanmasına karar verildi.

ASLI GİBİDİR

AVRUPA KONSEYİ	DOĞAL VE KÜLTÜREL VARLIKLARI KORUMA ENVANTERİ	D.K.V.K.E	SİT	ENVANTER NO: 100
TÜRKİYE	KÜLTÜR VARLIKLARI VE MÜZELER GENEL MÜDÜRLÜĞÜ			HARİTA NO:
İLİ: YOZGAT	İLÇESİ: BOĞAZLIYAN	MAHALLE / KOY veya MEVKİİ: Yamaçlı Beldesi/Zafer Mahallesi.		
KADASTRO PAFTA: ADA: PARSEL: Kadastro Harici Alan				
ADI: KAMIŞLI MEVKİİ TÜRÜMÜSÜ				
GENEL TANIM: Yozgat İli, Boğazlıyan İlçesi, Yamaçlı Beldesi, Zafer Mahallesi, Kemişli Mevkii üzerinde yer alan tescil harici alanda konumlanan Kemişli Mevkii TÜRÜMÜSÜ Yamaçlı Beldesinin kuş uçuşu yaklaşık 3 km güneybatısında konumlanmaktadır. TÜRÜMÜSÜN kuzey, güney ve batı noktalarında merkezde birleşen üç adet büyük ve güneybatı ve kuzeybatı yönden daha küçük muhtemelen iş makinesi ile yapılmış kaçak kazı çukurlarına tesadüf edilmiştir. TÜRÜMÜSÜN kuzeyden güney yönünde merkeze kadar gelen kaçak kazı çukuru 15 metre uzunluğunda, 2 metre genişliğinde 1 ila 3 metre arasında değişen derinliktedir. Batıdan doğu yönünden merkeze doğru gelen kaçak kazı çukuru daha büyük ve geniş olup 20 metre uzunlukta ortalama 4 metre genişlikte 1 ila 6 metre arasında değişen derinliğe sahiptir. Güneyden kuzeye doğru merkeze uzanan kaçak kazı çukuru ise 20 metre uzunlukta, 3 metre genişlikte, 1 ila 5 metre arasında değişen oranda derinliktedir. Bu alanın batı kesitinde 2 metre uzunluğunda tünel açılmaya çalışıldığı görülmüştür. Batı yöndeki kaçak kazı çukuru kesitinde düzgün olmayan taş sırasına ve çıkan hafriyat yüzeylerinde işlenmiş taş blok parçalarına rastlanması nedeniyle mezar odasının dağıldığı kanısına varılmıştır. Kuzeybatı yönden açılmaya çalışılan çukurlar ise diğerlerine göre daha kısadır. TÜRÜMÜS kaçak kazılar neticesinde büyük oranda tahrip edilmiştir.				
ŞİMDİKİ TEHLİKELER: Kaçak kazı.				
ŞİMDİKİ DURUM: TÜRÜMÜS				
Kaysen Kültür Varlıklarının Koruma Bölge Kurulunun 24.07.2019 Gün ve 4045 Sayılı karar ekidir.				
SİT POTANSİYELİ: I. Derece Arkeolojik Sit.			KORUMA DERECESESİ: I. Derece Arkeolojik Sit.	
ŞİMDİKİ KORUMA: Korumasız.			HAZIRLAYANLAR:	
ÖNERİLEN KORUMA: 1/2500 Ölçekli Haritada İşaretli Olduğu Şekliyle I. Derecede Arkeolojik Sit Alanı Olarak Tescili ve Kolluk Kuvvetlerince Korunması.			KONTROL EDEN:	
YAYIN DİZİSİ:			K.K.V.K.B.K. KARARLARI	
GÖZLEMLER:			No:	
Fahri ÇAYAR Koruma Bölge Kurulu Müdürü			REVİZYON:	
			K.K.V.K.B.K. ONAYI: .../.../20..	

YOZGAT İLİ, BOĞAZLIYAN İLÇESİ, YAMAÇLI BELDESİ
ZAFER MAHALLESİ, KAMIŞLI MEVKİİ TÜRÜMÜSÜ



İTRF 3 DERECELİK KOORDİNATLAR

Nokta No	Y	X
1	415736.52	4352694.08
2	415782.35	4352696.75
3	415790.54	4352736.44
4	415774.16	4352760.85
5	415745.50	4352764.63
6	415721.56	4352747.62
7	415719.51	4352719.90

NOT: Sit Alanı Kadastro Harici Alanda Kalmaktadır



Handwritten signatures and initials at the bottom of the page.

The following information was obtained from the records of the Department of Public Health and Social Services, State of Maryland, for the period of 1/1/1960 to 12/31/1960.

Year	Number of Cases	Number of Deaths
1960	12	3
1959	15	4
1958	10	2
1957	8	1
1956	5	0
1955	3	0
1954	2	0
1953	1	0
1952	0	0
1951	0	0
1950	0	0

The following information was obtained from the records of the Department of Public Health and Social Services, State of Maryland, for the period of 1/1/1961 to 12/31/1961.

Year	Number of Cases	Number of Deaths
1961	10	2
1960	12	3
1959	15	4
1958	10	2
1957	8	1
1956	5	0
1955	3	0
1954	2	0
1953	1	0
1952	0	0
1951	0	0
1950	0	0

The following information was obtained from the records of the Department of Public Health and Social Services, State of Maryland, for the period of 1/1/1962 to 12/31/1962.

Year	Number of Cases	Number of Deaths
1962	8	1
1961	10	2
1960	12	3
1959	15	4
1958	10	2
1957	8	1
1956	5	0
1955	3	0
1954	2	0
1953	1	0
1952	0	0
1951	0	0
1950	0	0

The following information was obtained from the records of the Department of Public Health and Social Services, State of Maryland, for the period of 1/1/1963 to 12/31/1963.

Year	Number of Cases	Number of Deaths
1963	6	1
1962	8	1
1961	10	2
1960	12	3
1959	15	4
1958	10	2
1957	8	1
1956	5	0
1955	3	0
1954	2	0
1953	1	0
1952	0	0
1951	0	0
1950	0	0

1963
 State of Maryland
 Department of Public Health and Social Services

YOZGAT İLİ, BOĞAZLIYAN İLÇESİ, YAMAÇLI BELDESİ
ZAFER MAHALLESİ, KAMIŞLI MEVKİİ TÜRÜMÜSÜ


I.Derece Arkeolojik Sit Alanı



ED-50 KOORDİNATLAR


UTM 6 Derecelik UTM 3 Derecelik

Nokta No	Y	X	Y2	X2
1	674468.48	4352632.48	415758.22	4352876.39
2	674514.19	4352636.67	415804.05	4352879.07
3	674521.06	4352676.60	415812.23	4352918.76
4	674503.88	4352700.46	415795.86	4352943.17
5	674475.11	4352703.28	415767.19	4352946.95
6	674451.75	4352685.49	415743.26	4352929.94
7	674450.63	4352657.72	415741.21	4352902.22



YOZGAT İLİ, BOĞAZLIYAN İLÇESİ, YAMAÇLI BELDESİ
ZAFER MAHALLESİ, KAMIŞLI MEVKİİ TÜMÜLÜSÜ

Kayseri Kültür Varlıklarının
Koruma Bölge Kurulunun
24.07.2019 Gün ve 4045 Sayılı
karar ekidir.



ITRF 3 DERECELİK KOORDİNATLAR

Nokta No	Y	X
1	415736.52	4352694.08
2	415782.35	4352696.75
3	415790.54	4352736.44
4	415774.16	4352760.85
5	415745.50	4352764.63
6	415721.56	4352747.62
7	415719.51	4352719.90

----- Kadastro Parselleri
..... I.Derece Arkeolojik Sit Alanı

Necip BECENE
Arkeolog

Ömer YILMAZ
Arkeolog

NOT: Sit Alanı Kadastro Harici Alanda Kalmaktadır