

T.C.
KÜLTÜR VE TURİZM BAKANLIĞI
EDİRNE KÜLTÜR VARLIKLARINI
KORUMA BÖLGE KURULU
K A R A R

Toplantı Tarihi ve No : 03.09.2019-318
Karar Tarihi ve No : 03.09.2019-6193

Toplantı Yeri
EDİRNE

Kırklareli İli, Merkez İlçesi, Kızılcıkdere Köyü, 3119 parselde yer alan, sit alanı dışında, mülkiyeti şahıs adına kayıtlı bulunan Müdürlüğümüz uzmanlarınca tespiti yapılan Kızılcıkdere Değirmeninin tescil edilmesine ilişkin raportörün raporu okundu, dosyası incelendi,

Yapılan görüşmeler sonucunda;

Kırklareli İli, Merkez İlçesi, Kızılcıkdere Köyü, 3119 parselde yer alan, sit alanı dışında, mülkiyeti şahıs adına kayıtlı bulunan Kızılcıkdere Değirmeninin;

- 2863 sayılı yasanın 6. Ve 7. Maddesi gereğince Korunması Gerekli Kültür Varlığı olarak tescil edilmesine, tescil fişinin uygun olduğuna,
- Koruma Yüksek Kurulunun 05.11.1999 gün ve 660 sayılı ilke kararı gereğince grubunun 1. Grup yapı olarak belirlenmesine,
- 2863 sayılı yasanın 8. Maddesi gereği, Koruma Alanının, 1/1000 ölçekli paftasında koordinatlandırıldığı şekliyle parsel sınırı olarak belirlenmesine,

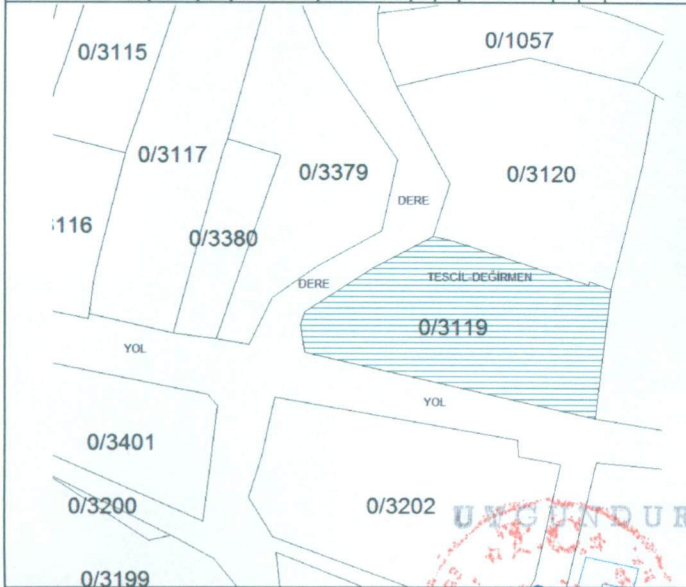
karar verildi.

ASLI GİBİDİR

AVRUPA KONSEYİ	KÜLTÜREL VARLIKLARI KORUMA ENVANTERİ K.V.K.E			ANIT	ENVANTER NO :	
TÜRKİYE					HARİTA NO:	
İLİ: KIRKLARELİ	İLÇESİ: MERKEZ	MAHALLE KÖY: Kızılıckdere VEYA MEVKİ:		KORUMA DERECESİ	ANITSAL	0
SOKAK VE KAPI NO:	EDİRNE KÜLTÜR VARLIKLARINI YAPITIRAN KURULU		KADASTRO: PAFTA: ADA: PARSEL: 3119		ÇEVRESEL	2
ADI: DEĞİRMEN VE KORUMAYA MÜŞTEMLATI	YAPIM TARİHİ:	YAPI TÜRÜ:	VAKFIYE:			
	YAPAN:	KİTABE:	MİMARİ ÇAĞI: 20.YY			

GENEL TANIMI: Kırklareli ili, Merkez İlçesi, Kızılıckdere Köyü, Kırklarelinin güneydoğusunda yer almaktadır. Kızılıckdere Köyü içerisinden geçen ve Kırklareliye bağlantı yolu üzerinde yer alan değirmen özgünlüğünü korumaktadır.

KORUMA DURUMU	A İYİ			TAŞIYICI			X A DIŞ YAPI			X A ÜST YAPI			A İÇ YAPI			X A SÜSLEME ELEMENLARI			A RUTUBET			A YOK		
	X	B	ORTA	X	B		X	B		X	B		X	B		X	B		X	B		X	B	İZİ VAR
		C	FENA		C			C			C			C			C			C			C	ÖNEMLİ



GÖZLEMLER:

BUGÜNKÜ SAHİBİ: Şahıs

BAKIMDAN SORUMLU OLMASI GEREKEN KURULUŞ: Mülkiyet sahibi

YAPILAN ONARIMLAR:

AYRINTILI TANIM: Taşınmaz alana dikdörtgen planda oturmaktadır. Taş ve tuğlanın birlikte kullanıldığı yığma yapı almaşık örgü tekniğiyle tek kat olarak inşaa edilmiştir. Taşınmazın beden duvarları yaklaşık 6-7 sıra taş iki sıra tuğla olacak şekilde örülmüş olup cepheye hareketlilik kazandırmıştır. Taşınmazın ön cephesinde çift kanatlı demir doğrama geniş bir kapı açıklığı yer almaktadır. Kapı açıklığının değiştirilmiş olduğu kapı üzerinde yer alan betonarme hatıldan anlaşılmaktadır. Taşınmazın ön cephesinde 6 adet yuvarlak kemerli pencere yer almaktadır. Pencerelelerin etrafı tuğla sövelidir. Beşik çatı ile örtülü olan taşınmazın alınlık kısmında da tuğla ve taş kullanılmış olup taş ile örülen alınlığın dikme noktasından saçak kotuna kadar olan kısım tuğla ile örülmüştür. Taşınmazın arka cephesinde pencere açıklığına yer verilmemiş olup cephe sade bırakılmıştır. Yapının sol ucuna bitişik nizamda aynı malzeme ve teknik kullanılarak bir müştemilat inşaa edilmiştir. Taşınmazın iç kısmında çatı yüksekliği ve karkasları açıkta bırakılmış olup, iç mekanın ortasından geçen ahşap dikmeler ile desteklenmiştir.

FOTOĞRAF ÇEKİM TARİHİ: 10.07.2019

TEKNİK BİLGİLER:	ELEKTRİK:	ISITMA:	KANALİZASYON:
	VAR		

ÖZGÜN KULLANIM: DEĞİRMEN

BUGÜNKÜ KULLANIM: DEĞİRMEN

ÖNERİLEN KULLANIM: DEĞİRMEN

HAZIRLAYANLAR: Mehtap GÖREN Şehir Plancısı
Selin KAHRAMAN Sanat Tarihçisi
Mustafa BALEKOĞLU Arkeolog

ANALİTİK BİLGİLER:

EKLER:

RAPOR	KONTROL EDEN:
FOTOĞRAF	Yusuf SAMILOĞLU
RÖLÖVE PROJESİ	Müdür
RESTORASYON PROJESİ	KURUL ONAYI NO:
HARİTA	REVİZYON :
KROKİ	KURUL KARARLARI:
KİTABE	
VAKFIYE	

KAT ADEDİ	MALZEME:	YAPIM TEKNİĞİ:
Tek kat	Taş, tuğla	Almaşık örgü

YAYIN DİZİNİ :

E.K.V.K. Kurulunun 03.09.2019
Tarih ve 6193 sayılı karar ekidir.

KOORDİNATLAR :



KIRKLARELİ İLİ MERKEZ İLÇESİ KIZILCIKDERE KÖYÜ

DEĞİRMEN TESCİLİ VE KORUNMA ALANI

T.C.
KÜLTÜR VE TURİZM BAKANLIĞI
EDİRNE KÜLTÜR VARLIKLARININ VAZİYETİ VE KORUNMA ALANI KOORDİNATLARI
KORUMA BÖLGE KURULU

NoktaNo	Y	X
E1	526350.460	4617905.278
E2	526356.327	4617903.964
E3	526397.790	4617890.421
E4	526398.079	4617891.575
E5	526404.811	4617889.171
E6	526400.089	4617850.238
E7	526311.547	4617870.243
E8	526310.301	4617878.552
E9	526311.547	4617882.291
E10	526332.735	4617895.723

(UTM ED50 DATUM 3 DERECELİK)



E.K.V.K. Kurulunun **03.09.2019**
Tarih ve **6193** sayılı karar ekidir.

0/3202

Hakan ERDEN
Harita ve Kadastro
Mühendisi