

T.C.
KÜLTÜR VE TURİZM BAKANLIĞI
EDİRNE KÜLTÜR VARLIKLARINI
KORUMA BÖLGE KURULU
K A R A R

Toplantı Tarihi-No : 03.09.2019 - 318
Karar Tarihi ve No : 03.09.2019 - 6200

Toplantı Yeri
EDİRNE

Kırklareli İli, Lüleburgaz İlçesi, Eskibedir Köyü, F18-b-13-c-3-c pafta, 139 ada, 19 parselde Köy Tüzel Kişiliği mülkiyetinde kayıtlı bulunan, sit alanı dışında kalan taşınmaz üzerinde bulunan Eskibedir Mezarlığı hakkında "Osmanlı Dönemi Tarihi Mezarlıkları ve Hazireleri" konusunda 05-16.11.2018 tarihleri arasında gerçekleştirilen yüzey araştırmasına ilişkin Kültür Varlıkları ve Müzeler Genel Müdürlüğümüzün 09.01.2019 tarihli ve E.28210 sayılı yazısı, raportörün raporu okundu, dosyası incelendi, yapılan görüşmeler sonucunda;

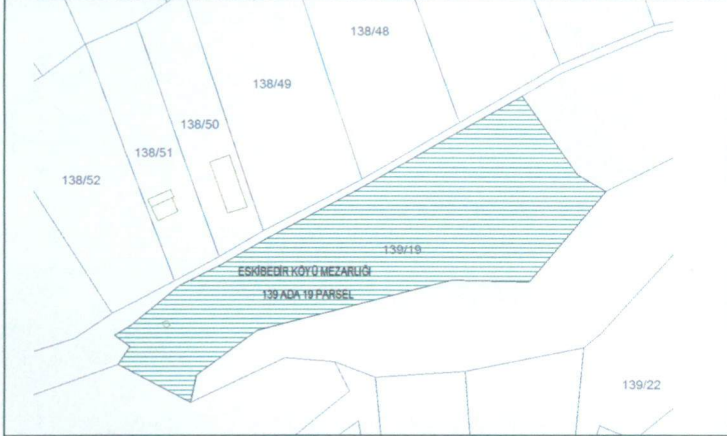
Kırklareli İli, Lüleburgaz İlçesi, Eskibedir Köyü, F18-b-13-c-3-c pafta, 139 ada, 19 parselde Köy Tüzel Kişiliği mülkiyetinde kayıtlı bulunan, sit alanı dışında kalan taşınmaz üzerinde bulunan Eskibedir Mezarlığı'nın 2863 sayılı yasanın 6.ve 7.maddeleri kapsamına giren özellikler taşıması nedeniyle Korunması gerekli kültür varlığı olarak tescil edilmesine, 2863 sayılı yasanın 8.maddesine istinaden 1/2000 ölçekli haritasında belirlenen koordinatlı sınırları itibariyle Korunma Alanının uygun olduğuna karar verildi.

ASLI GİBİDİR

AVRUPA KONSEYİ		KÜLTÜREL VARLIKLARI KORUMA ENVANTERİ K.V.K.E		ENVANTER NO :	
TÜRKİYE				ANIT	
İLİ: Kırklareli		İLÇESİ: Lüleburgaz	MAHALLE KÖYÜ: Eskibedir VEYA MEVKİ:	HARITANO:	
SOKAK VE KAPINO:		KADASTRO: PAFTA: F18-b-13-c-3-c	ADA: 139	PARSEL: 19	ANITSAL 0
ADI: Eskibedir Mezarlığı	YAPTIRAN:	YAPIM TARİHİ:	YAPI TÜRÜ: Mezarlık	KORUMA DERECESESİ	ÇEVRESEL 0
	YAPAN:	KITABE:	MİMARİ ÇAĞI: Osmanlı – Erken Cumhuriyet	VAKFIYE:	AYKIRI 0

GENEL TANIMI: Eskibedir Köyü Mezarlığında gelişmiş ve güzel toplanmış ve toprak üzerinde olmak üzere 22 adet mezar taşı bulunmakta olup, nezar taşları H.1228-1345 arasında tarihlenmektedir. Mezar taşları fesi, hotoz, üçgen tepelikli, sarıklı baş özelliklerine sahiptir.

KORUMA DURUMU	A	İYİ	TAŞIYICI	A	DIŞYAPI	A	ÜST YAPI	A	İÇYAPI	A	SÜSLEME ELEMANLARI	A	RUTUBET	A	YOK	
	B	ORTA		B		B		B		B		B		X	B	İZİVAR
	X	C	FENA		C		X	C		C		X	C		C	ÖNEMLİ




GÖZLEMLER: Eskibedir Köyünün kuzeydoğusunda, köyüne yaklaşık 350m mesafede, Eskibedir-Yenibedir Köyleri arasındaki yolun güneyinde Eskibedir Mezarlığı'nın yer aldığı, mezarlık alanında aktif defin işlemlerinin devam ettiği, eski mezarlık tahrip edilmek ve yeni mezar alanları açmak amacıyla mezar taşlarının mezarlık alanının girişinin sağında gelişigüzel atıldığı, mezar taşlarının büyük kısmının kırık ve ağır hasarlı olduğu görülmüştür.

BUGÜNKÜ SAHİBİ: Eskibedir Köy Tüzel Kişiliği

BAKIMDAN SORUMLU OLMASI GEREKEN KURULUŞ: Mülk Sahibi

YAPILAN ONARIMLAR:



FOTOĞRAF ÇEKİM TARİHİ: 19.06.2019

TEKNİK BİLGİLER:	ELEKTRİK:	ISITMA:	KANALİZASYON:
------------------	-----------	---------	---------------

ÖZGÜN KULLANIM: Mezarlık

T.C.
KÜLTÜR VE TURİZM BAKANLIĞI
EDİRNE KÜLTÜR VARLIKLARINI KORUMA BÖLGE KURULU

BUGÜNKÜ KULLANIM: Mezarlık

ÖNERİLEN KULLANIM: Mezarlık

HAZIRLAYANLAR:	Biröl HASANBAT	Sanat Tarihçi	<i>[Signature]</i>
	Hakan ERDEN	Harita Mühendisi	<i>[Signature]</i>
	Selin KAHRAMAN	Sanat Tarihçi	<i>[Signature]</i>

ANALİTİK BİLGİLER:

KAT ADEDİ	MALZEME:	YAPIM TEKNİĞİ:
-----------	----------	----------------

YAYIN DİZİNİ :


E.K.V.K. Kurulunun 03.09.2019
Tarih ve 6200 sayılı karar ekidir.

EKLER:	KONTROL EDEN:
RAPOR	Yusuf SAMİLOĞLU
FOTOĞRAF	Müdür
ROLOVE PROJESİ	<i>[Signature]</i>
RESTORASYON PROJESİ	<i>[Signature]</i>
HARİTA	Var
KROKİ	Var
KITABE	Var
VAKFIYE	Var

KOORDİNATLAR :

E.K.V.K. Kurulunun 03.09.2019
Tarih ve 6200 sayılı karar ekidir.

T.C.
KÜLTÜR VE TURİZM BAKANLIĞI
EDİRNE KÜLTÜR VARLIKLARINI
KORUMA BÖLGE KURULU



Hakan...
Hakan...
Harita ve Kadastro
Mühendisi

UYGUNDUR
139/22
Yusuf SAMILOĞLU
Müdür

KIRKLARELİ İLİ LÜLEBURGAZ İLÇESİ ESKİBEDİR KÖYÜ

ESKİBEDİR KÖYÜ MEZARLIĞI VAZİYETİ VE KORUMA ALANI

VAZİYETİ VE KORUMA ALANI

NoktaNo	Y	X
E1	533433.540	4580162.755
E2	533418.009	4580171.815
E3	533391.430	4580112.385
E4	533387.609	4580214.665
E5	533355.939	4580197.185
E6	533349.059	4580113.364
E7	533302.019	4580165.964
E8	533247.808	4580136.554
E9	533242.779	4580085.514
E10	533223.778	4580122.644
E11	533209.379	4580061.123
E12	533206.069	4580045.963
E13	533199.648	4580110.164
E14	533173.508	4580088.583
E15	533172.838	4580076.923
E16	533166.158	4580066.903
E17	533164.168	4580083.053

Yusuf SAMILOĞLU
GÖSTERİM
KORUMA ALANI HAT
KADASTRAL HAT
YOL HAT

(UTM ED 50 3 DERECELİK)