

**T.C.**  
**KÜLTÜR VE TURİZM BAKANLIĞI**  
**EDİRNE KÜLTÜR VARLIKLARINI**  
**KORUMA BÖLGE KURULU**  
**K A R A R**

**Toplantı Tarihi-No : 03.09.2019 - 318**  
**Karar Tarihi ve No : 03.09.2019 - 6199**

**Toplantı Yeri**  
**EDİRNE**

Kırklareli İli, Lüleburgaz İlçesi, Davutlu Köyü, Boyalık Mevkii, 4 pafta, 411 parselde Köy Tüzel Kişiliği mülkiyetinde kayıtlı bulunan, sit alanı dışında kalan taşınmaz üzerinde bulunan Davutlu Mezarlığı hakkında "Osmanlı Dönemi Tarihi Mezarlıkları ve Hazireleri" konusunda 05-16.11.2018 tarihleri arasında gerçekleştirilen yüzey araştırmasına ilişkin Kültür Varlıkları ve Müzeler Genel Müdürlüğümüzün 09.01.2019 tarihli ve E.28210 sayılı yazısı, raportörün raporu okundu, dosyası incelendi, yapılan görüşmeler sonucunda;

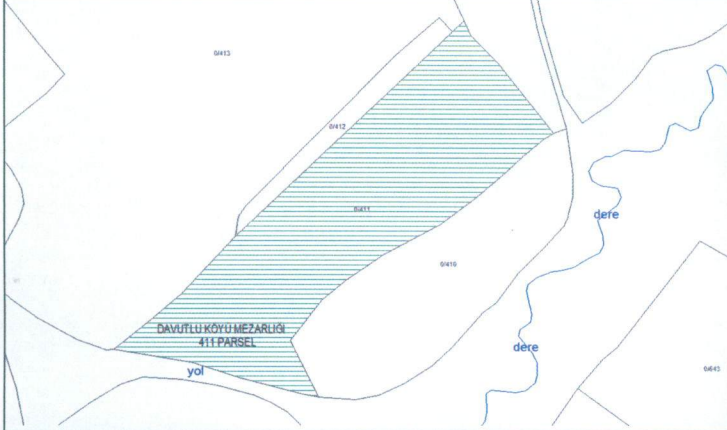
Kırklareli İli, Lüleburgaz İlçesi, Davutlu Köyü, Boyalık Mevkii, 4 pafta, 411 parselde Köy Tüzel Kişiliği mülkiyetinde kayıtlı bulunan, sit alanı dışında kalan taşınmaz üzerinde bulunan Davutlu Mezarlığı'nın 2863 sayılı yasanın 6.ve 7.maddeleri kapsamına giren özellikler taşıması nedeniyle Korunması gerekli kültür varlığı olarak tescil edilmesine, 2863 sayılı yasanın 8.maddesine istinaden 1/2000 ölçekli haritasında belirlenen koordinatlı sınırları itibariyle Korunma Alanının uygun olduğuna karar verildi.

**ASLI GİBİDİR**

AVRUPA KONSEYİ		KÜLTÜREL VARLIKLARI KORUMA ENVANTERİ K.V.K.E		ENVANTER NO :	
TÜRKİYE				ANIT	
İLİ: Kırklareli		İLÇESİ: Lüleburgaz	MAHALLE KÖY: Davutlu VEYA MEVKİ: Boyalık	HARİTANO:	
SOKAK VE KAPINO:		KADASTRO: PAFTA: 4	ADA:	PARSEL: 4 1 1	KORUMA DERESESİ
ADI: Davutlu Mezarlığı		YAPTIRAN:	YAPIM TARİHİ:	YAPI TÜRÜ: Mezarlık	ANITSAL 0
		YAPAN:	KİTABE:	MİMARİ ÇAĞI: Geç Osmanlı	ÇEVRESEL 0
					AYKIRI 0
				VAKFIYE:	

GENELTANIMI: Davutlu Köyü Mezarlığında 7 adet mezar taşı yer almakta olup, bunlar fesli, sarıklı, süslemeli-yuvarlak tepelikli mezar taşlarıdır. Mezarlık alanında kara yazısız mezar taşı da bulunmaktadır. Mezar taşları H.1319-1343 aralığına tarihlenmektedir.

KORUMA DURUMU	A	İYİ	TAŞIYICI	A	DIŞYAPI	A	ÜST YAPI	A	İÇYAPI	A	SÜSLEME ELEMANLARI	A	RUTUBET	A	YOK			
	X	B		ORTA		B		X		B		X		B		X	B	İZİVAR
		C		FENA		C		C		C		C		C		C	C	ÖNEMLİ




GÖZLEMLER: Davutlu Köyünün kuzeybatısında, köyüne yaklaşık 450m mesafede Davutlu Mezarlığı'nın yer aldığı, mezarlık alanında aktif defin işlemlerinin devam ettiği, eski mezarlık dokusunun mezarlık alanın kuzey ve kuzeydoğusunda yayıldığı tarihi mezar taşlarının bir kısmının dikili, bir kısmının hasarlı halde bulunduğu görülmüştür. Özellikle eski mezarlık dokusu yoğun otsu bitkiler altında kalmıştır.

BUGÜNKÜ SAHİBİ: Davutlu Köy Tüzel Kişiliği

BAKIMDAN SORUMLU OLMASI GEREKEN KURULUŞ: Mülk Sahibi

YAPILAN ONARIMLAR:



AYRINTILI TANIM: Davutlu Köyü Mezarlığında 7 adet mezar taşı tespiti yapılmış olup, söz konusu mezar taşları;

- H.1319 tarihli tepeliği süslemeli kadın baş taşı,
- H.1332 tarihli son iki satırı mevcut kadın baş taşı,
- H.1339 tarihli ayak ve sarıklı erkek baş taşı ile fesli baş taşı (2 adet)
- H.1342 tarihli sarıklı baş taşı,
- H.1343 tarihli yuvarlak tepelikli kadın baş taşı,
- Kitabesinin ilk iki satırı mevcut sarıklı baş taşı,

Davutlu Köyünün kuzeybatısında, köyüne yaklaşık 450m mesafede Davutlu Mezarlığı'nın yer aldığı, mezarlık alanında aktif defin işlemlerinin devam ettiği, eski mezarlık dokusunun mezarlık alanın kuzey ve kuzeydoğusunda yayıldığı tarihi mezar taşlarının bir kısmının dikili, bir kısmının hasarlı halde bulunduğu görülmüştür. Mezarlık alanında kara yazısız mezar taşı da bulunmaktadır. Özellikle eski mezarlık dokusu yoğun otsu bitkiler altında kalmıştır.

T.C.  
KÜLTÜR VE TURİZM BAKANLIĞI  
EDİRNE KÜLTÜR VARLIKLARINI  
KORUMA BÖLGE KURULU

ANALİTİK BİLGİLER:

KAT ADEDİ	MALZEME:	YAPIM TEKNİĞİ:

YAYIN DİZİNİ :

E.K.V.K. Kurulunun 03.09.2019  
Tarih ve 6199 sayılı karar ekidir.

FOTOĞRAF ÇEKİM TARİHİ: 19.06.2019

TEKNİK BİLGİLER:	ELEKTRİK:	ISITMA:	KANALİZASYON:

ÖZGÜN KULLANIM: Mezarlık

BUGÜNKÜ KULLANIM: Mezarlık

ÖNERİLEN KULLANIM: Mezarlık

HAZIRLAYANLAR: Birol HASANBAT	Sanat Tarihçi
Hakan ERDEN	Harita Mühendisi
Selin KAHRAMAN	Sanat Tarihçi

EKLER: **UYGUNDUR**

RAPOR	Var	KONTROL EDEN: Yusuf SAMILOĞLU Müdür
FOTOĞRAF	Var	KURUL ONAYI:
RÖLÖVE PROJESİ		
RESTORASYON PROJESİ		
HARİTA	Var	REVİZYON:
KROKİ	Var	KURUL KARARLARI:
KİTABE		
VAKFIYE		

KOORDİNATLAR :

0/736

T.C.

KÜLTÜR VE TURİZM BAKANLIĞI

EDİRNE KÜLTÜR VARLIKLARINI

KORUMA BÖLGE KURULUŞU

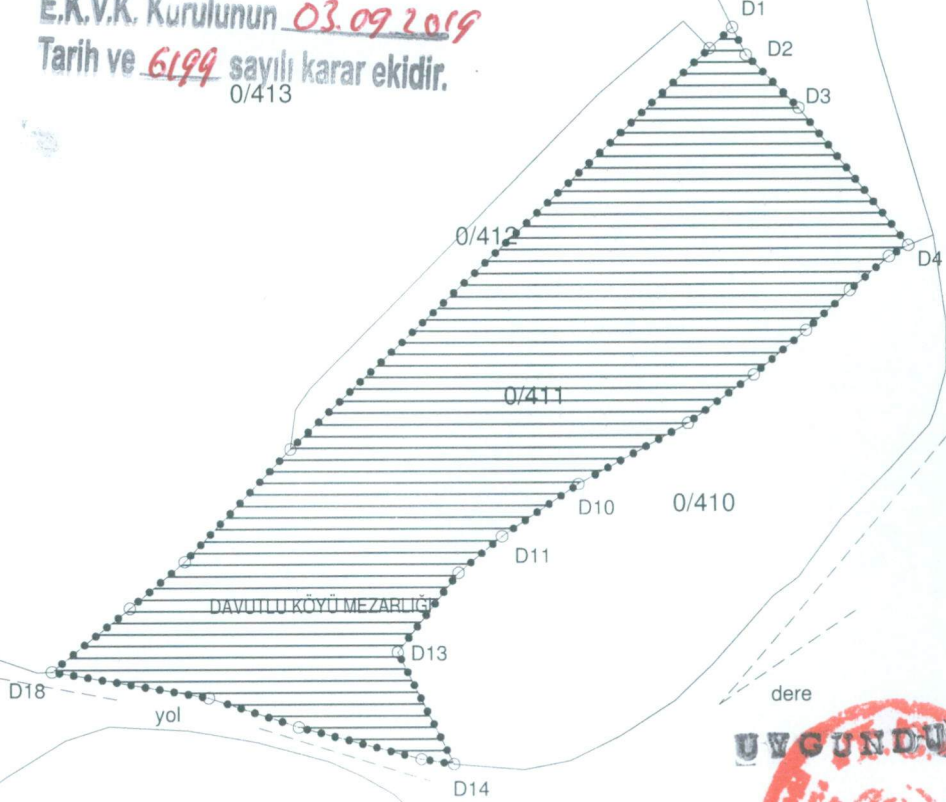
0/414

KUZEY



ÖLÇEK : 1/2000

E.K.V.K. Kurulunun 03.09.2019  
Tarih ve 6199 sayılı karar ekidir.  
0/413



dere

0/410

dere

UYGUNDUR

Yusuf SANKI OĞLU  
Müdür

Hakan ERDEM  
Harita ve Kadastro  
Mühendisi

0/618

## KIRKLARELİ İLİ LÜLEBURGAZ İLÇESİ DAVUTLU KÖYÜ DAVUTLU KÖYÜ MEZARLIĞI VAZİYETİ VE KORUMA ALANI

### VAZİYETİ VE KORUMA ALANI

NoktaNo	Y	X
D1	534982.651	4567417.575
D2	534986.386	4567409.871
D3	535000.859	4567395.165
D4	535031.205	4567357.116
D5	535025.836	4567354.081
D6	535014.865	4567344.744
D7	535002.726	4567333.773
D8	534988.254	4567321.401
D9	534970.046	4567308.095
D10	534939.700	4567291.522
D11	534918.458	4567277.049
D12	534906.319	4567267.012
D13	534889.279	4567245.069
D14	534904.919	4567214.256
D15	534895.815	4567215.657
D16	534861.734	4567224.527
D17	534836.757	4567232.697
D18	534793.572	4567239.933
D19	534815.048	4567257.441
D20	534830.221	4567270.280
D21	534859.633	4567301.326
D22	534976.348	4567411.739

(UTM ED 50 3 DERECELİK)

### GÖSTERİM

- KORUMA ALANI HAT
- KADASTRAL HAT
- - - - - YOL HAT