

**T.C.**  
**KÜLTÜR VE TURİZM BAKANLIĞI**  
İstanbul I Numaralı Kültür Varlıklarını  
Koruma Bölge Kurulu

**Toplantı Tarihi ve No** :29.08.2019/371  
**Karar Tarihi ve No** :29.08.2019/4528

**Toplantı Yeri**  
İSTANBUL

**KARAR**

İstanbul İli, Çatalca İlçesi, Kaleiçi Mahallesi, 208 ada, 10 parselin güneyinde, Ferhatpaşa Mahallesi 188 ada, 7 parselin kuzeyinde kadastral boşlukta kalan, korunması gerekli kültür varlığı olarak tescil kaydı bulunmayan, herhangi bir sit (arkeolojik, kentsel, tarihi) yada korunması gerekli kültür varlığı koruma alanında kalmayan taşınmazın, kaçak kazı olarak kazı yapıldığı bahisle açılan kamu davasında müdahil olmamızı konu edinen Çatalca 2. Asliye Ceza Mahkemesinin 24.05.2019 kayıt tarihli ve 2019/237 Esas Dosya Nolu yazısı ve 2019/459 İddianame Nolu eki ve bilirkişi raporunda suça konu köprünün sit alanı olup olmadığını tespit edilerek mahkemeye gönderilmesini konu edinen Çatalca 2. Asliye Ceza Mahkemesinin 30.05.2019 kayıt tarihli ve 2019/237 Esas Dosya Nolu yazısı, 2019/459 İddianame Nolu eki ve Bilirkişi Raporu, kurum görüşlerimizin talep edildiği ve gerekçeli Kurum görüşlerinin Müdürlüğümüze iletilmesinden sonra mahkemeye bilgi verileceğinin bildirildiği 12.06.2019 tarihli ve 39682869-165.02.04-E.484891- E.484956 sayılı yazılarımız, ve ilgili kurum görüşlerinin iletildiği İstanbul Büyükşehir Belediyesi, İmar ve Şehircilik Daire Başkanlığı, Şehir Planlama Müdürlüğünün 21.06.2019 tarihli ve 91442078-310.01.02/7048-B.N:3005, İBB No:86278 sayılı yazısı ve ekleri, Devlet Demiryolları İşletmesi genel Müdürlüğü, TCDD 1. Bölge Müdürlüğü (Haydarpaşa), Emlak Servis Müdürlüğünün 10.07.2019 tarihli ve 42688118-755.01[755.01]-E.234145 sayılı yazısı ve ekleri, Çatalca Belediye Başkanlığı, Plan ve Proje Müdürlüğünün 05.07.2019 tarihli ve 55120355-754-E.65409 sayılı yazısı ve eki, Karayolları genel Müdürlüğü, 1. Bölge Müdürlüğünün 19.07.2019 tarihli ve 85167796-755.99/E.199711 sayılı yazısı ve eki, İstanbul Büyükşehir Belediyesi, Kültür Varlıkları Daire Başkanlığı, Koruma Uygulama ve Denetim Müdürlüğünün 05.08.2019 tarihli ve 99896374/YD.001/633810-1743-105745 sayılı yazısı ve ekleri, 26.08.2019 tarih 373933 kayıt numaralı uzman raporu okundu, 34.15.636 numaralı işlem dosyası incelendi, yapılan görüşmeler sonucunda;

İstanbul İli, Çatalca İlçesi, Kaleiçi Mahallesi, 208 ada, 10 parselin güneyinde, Ferhatpaşa Mahallesi 188 ada, 7 parselin kuzeyinde kadastral boşlukta yer alan köprünün 2863 sayılı Kanunun 6 ncı maddesindeki özellikleri taşıması sebebi ile korunması gerekli taşınmaz kültür varlığı olarak tescil edilmesine, hazırlanan tescil fişinin uygun olduğuna, 05.11.1999 tarih ve 660 sayılı İlke Kararı kapsamında yapı grubunun "I. grup" olarak belirlenmesine, söz konusu köprünün korunma alanının 2863 sayılı Kanunun 8 inci maddesi kapsamında karar eki paftadaki şekli ile belirlenmesine, köprünün tam tespitinin yapılabilmesi için hasarlarının işlendiği 660 sayılı ilke kararı hükümlerine göre hazırlanacak analitik rölövesinin, onarımının sağlanması amacı ile restitüsyon projesi ve konservasyon raporu doğrultusunda müdahalelerin belirtildiği restorasyon projesinin ilgililerince hazırlanarak Kurulumuza iletilmesine, 2863 sayılı Yasa'nın 10. Maddesi gereğince köprünün koruma alanında her türlü güvenlik önlemlerinin ilgili Belediyesince alınmasına karar verildi.

AVRUPA KONSEYİ	DOĞAL VE KÜLTÜREL VARLIKLARI KORUMA ENVANTERİ	D.K.V.K.E.	ANIT	ENVANTER NO: -
TÜRKİYE	İSTANBUL 1 NUMARALI KVKBK MÜDÜRLÜĞÜ			HARİTA NO:
İLİ: İSTANBUL	İLÇESİ: ÇATALCA	MAHALLE KÖY VEYA MEVKİ: KALEİÇİ	ANITSAL	I - -
CADDE/ SOKAK VE KAPI NO: KALEİÇİ MAHALLESİ 208 ADA, 10 PARSEL GÜNEYİNDE VE 188 ADA, 7 PARSEL KUZUYİNDE KADASTRAL BOŞLUKTA YER ALMAKTADIR.	KADASTRO PAFTA: -	ADA: -	SİVİL	- - -
ADI: KÖPRÜ	YAPTIRAN: BİLİNMIYOR	YAPAN: BİLİNMIYOR	ÇEVREYE AYKIRI	-
	YAPIM TARİHİ:	KİTABE: -	MİMARİ ÇAĞI (USLUP): 19. YY SONU 20. YY BAŞI	
			VAKFİYE:	

GENEL TANIM : ÜZERİNDE YER ALAN TABLİYE DÖŞEMESİ SONRADAN YAPILAN, SADECE AYAKLARI ORJİNAL OLARAK ULAŞAN KÖPRÜ KALINTILARI

KORUMA DURUMU	A	İYİ	TAŞIYICI YAPI	A	DIŞ YAPI	A	ÜST YAPI	A	İÇ YAPI	A	SÜSLEME ELEMANLARI	A	RUTUBET	A	YOK			
	B	ORTA		B		B		B		B		B		B		B	B	İZİ VAR
	C	FENA		C		C		C		C		C		C		C	C	ÖNEMLİ

VAZİYET PLANI :



FOTOĞRAF :



GÖZLEMLER : ÇATALCA İLÇESİNDE KADASTRAL BOŞLUKTA YER ALAN KÖPRÜ NÜNTABLİYE İLE AYAKLAR BİRLEŞİM DETAYLARI NA GÖRE BİRLİKTE TASARLANMADIKLARI, DAHA SONRAKİ BİR DÖNEMDE TABLİYENİN YENİLENDİĞİ VEYA ONDARIM GÖRDÜĞÜ, ORTA AYAKLARDAN BİRİNİN ÜZERİNE YENİ YAPILAN VİYADÜĞÜN BİR AYAĞININ YAPILDIĞI BATI TARAFINDA YER ALAN KENAR AYAĞA AIT KALINTILARIN TAHRİP OLDUĞU KÖPRÜ AYAKLARI VE ÇEVRESİNDE KAÇAK KAZI ÇUKUR VE DELİKLERİNİN OLDUĞU GÖRÜLMÜŞTÜR.

BUGÜNKÜ SAHİBİ:-

BAKIMINDAN SORUMLU OLMASI GEREKEN KURULUŞ :

YAPILAN ONARIMLAR :

AYRINTILI TANIM :

ÇATALCA İLÇESİ, KALEİÇİ MAHALLESİ, 208 ADA, 10 PARSELİN GÜNEYİNDE, FERHATPAŞA MAHALLESİ, 188 ADA, 7 PARSELİN KUZUYİNDE, İSTASYON CADDESİ VİYADÜĞÜNÜN ALTINDA KADASTRAL BOŞLUKTA YER ALMAKTADIR. YIKILMADAN ÖNCE 35-40 M UZUNLUĞUNDA, 8 M GENİŞLİĞİNDE 4 AÇIKLIKLI BİR KÖPRÜDÜR KENAR VE ORTA AYAKLARI KESME TAŞTAN YAPILMIŞTIR. AYAKLAR ÜZERİNDE YER ALAN TABLİYENİN DAHA SONRAKİ BİR DÖNEMDE YENİLENMİŞTİR. DOĞU TARAFINDA YER ALAN KENAR AYAK, İKİ ORTA AYAK VE TABLİYENİN YARISI YERİNDE MEVCUTTUR. ORTA AYAKLARDAN BİRİNİN ÜZERİNE YENİ YAPILAN VİYADÜĞÜN BİR AYAĞI YAPILMIŞTIR. BATI TARAFINDAKİ KENAR AYAĞA AIT KALINTILAR VE İKİ ADET KORNİŞ TAŞI BULUNMAKTADIR.

TEKNİK BİLGİLER	SU	ELEKTRİK	ISITMA	KANALİZASYON
-----------------	----	----------	--------	--------------

ORJİNAL KULLANIMI : KÖPRÜ

BUGÜNKÜ KULLANIMI : HALİHAZIRDA KULLANILMIYOR

ÖNERİLEN KULLANIMI:

T.C.  
Kültür ve Turizm Bakanlığı  
İstanbul 1 Numaralı Kültür Varlıklarını  
Koruma Bölge Kurulunun 29.08.2019  
ve 4528 Sayılı Kararı Ekidir.  
İNCELEYEN ONAYLAYAN

HAZIRLAYANLAR :

Aytaç TANRISEVEN  
Harita Mühendisi

Caner ÖZBOY  
Mühür

YAYIN DİZİNİ :

KURUL ONAYI:

EKLER :

RAPOR

KONTROL EDEN:

ERSOY KOSE  
MÜDÜR

29/08/2019

FOTOĞRAF

RÖLÖVE PROJESİ

RESTORASYON PROJESİ

HARİTA

KROKİ

KİTABE

VAKFİYE

KURUL ONAYI NO: 4528

İST. 1 NUMARALI K.V.K. B. KURULU

REVİZYON :

29/08/2019

/ /20

/ /20

/ /20

29.08.2019 TARİH VE 4528 SAYILI KARAR EKİDİR.



Fig. 2 of 10  
m

209/10



1/1000

208/15

208/8

208/7

/6

4558600.000

4558600.000

208/16

623800.000

624000.000

208/9

208/10

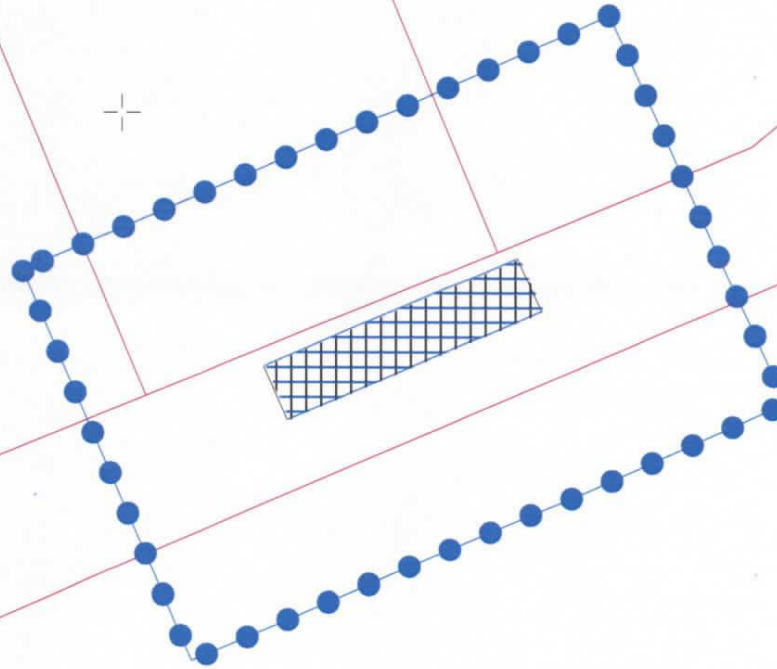
208/11

188/69

208/12

188/8

1



188/7


4558400.000

4558400.000

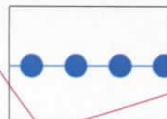
623800.000

624000.000

LEJANT



TARİHİ KÖPRÜ KALINTILARI



KÖPRÜ KORUNMA ALANI

T.C.  
KÜLTÜR VE TURİZM BAKANLIĞI  
İstanbul 1 Numaralı K.V.K. Bölge Kurulu'nun  
29.08.2019 tarih ve 4528 sayılı karar ekidir.

Başkan	Başkan Yardımcısı
Üye	Üye
Üye	Üye
Üye	Temsilci Üye
Temsilci Üye	Temsilci Üye

T.C.  
Kültür ve Turizm Bakanlığı  
İstanbul 1 Numaralı Kültür Varlıklarını  
Koruma Bölge Kurulunun 29.08.2019  
ve 4528 Sayılı Kararı Ekidir.  
İNCELEYEN ONAYLAYAN

188/6

PAFTA ITRF96 DATUMUNDADIR

Cenk ÖZSOY  
Arhitekt

188/39  
Aytaç TANRISEVEN  
Harita Mühendisi



## KORUNMA ALANI KOORDİNAT ÖZET ÇİZELGESİ

Nokta No	Y	X	Y2	X2
KA_1	623886.406	4558478.608	623885.429	4556836.122
KA_2	623904.408	4558486.337	623903.424	4556843.848
KA_3	623922.409	4558494.065	623921.418	4556851.573
KA_4	623928.144	4558496.555	623927.151	4556854.062
KA_5	623933.878	4558499.045	623932.883	4556856.551
KA_6	623937.641	4558500.525	623936.644	4556858.030
KA_7	623940.250	4558501.665	623939.252	4556859.170
KA_8	623953.246	4558507.529	623952.243	4556865.031
KA_9	623966.242	4558513.393	623965.234	4556870.893
KA_10	623978.170	4558486.959	623977.157	4556844.470
KA_11	623990.097	4558460.526	623989.080	4556818.047
KA_12	623976.943	4558454.590	623975.931	4556812.114
KA_13	623963.790	4558448.655	623962.782	4556806.181
KA_14	623959.873	4558446.944	623958.868	4556804.471
KA_15	623956.048	4558445.440	623955.044	4556802.967
KA_16	623950.724	4558443.128	623949.722	4556800.656
KA_17	623945.399	4558440.816	623944.399	4556798.345
KA_18	623927.343	4558433.064	623926.350	4556790.596
KA_19	623909.287	4558425.312	623908.301	4556782.847
KA_20	623897.846	4558451.960	623896.865	4556809.485

ITRF-3-27

ED50-6-27

## KÖPRÜ KOORDİNATLARI

Nokta No	Y	X	Y2	X2
KÖPRÜ_1	623953.737	4558480.323	623952.734	4556837.836
KÖPRÜ_2	623950.397	4558478.816	623949.395	4556836.330
KÖPRÜ_3	623947.224	4558477.429	623946.223	4556834.944
KÖPRÜ_4	623943.434	4558475.939	623942.435	4556833.454
KÖPRÜ_5	623937.876	4558473.526	623936.879	4556831.042
KÖPRÜ_6	623932.319	4558471.113	623931.324	4556828.630
KÖPRÜ_7	623925.780	4558468.306	623924.788	4556825.824
KÖPRÜ_8	623919.241	4558465.498	623918.251	4556823.018
KÖPRÜ_9	623922.397	4558458.147	623921.406	4556815.669
KÖPRÜ_10	623928.943	4558460.958	623927.950	4556818.479
KÖPRÜ_11	623935.490	4558463.768	623934.494	4556821.288
KÖPRÜ_12	623940.991	4558466.157	623939.993	4556823.676
KÖPRÜ_13	623946.492	4558468.545	623945.492	4556826.063
KÖPRÜ_14	623950.291	4558470.039	623949.289	4556827.557
KÖPRÜ_15	623951.967	4558470.772	623950.964	4556828.289
KÖPRÜ_16	623953.643	4558471.504	623952.640	4556829.021
KÖPRÜ_17	623957.027	4558473.031	623956.023	4556830.547

ITRF-3-27

ED50-6-27

T.C.  
KÜLTÜR VE TURİZM BAKANLIĞI  
İstanbul İl Numaralı K.V. K. Bölge Kurulu'nun  
25.08.2019 tarih ve 4528.. sayılı karar ektidir.

Başkan	Başkan Yardımcısı	Üye	Üye	Temsilci Üye
.....	.....	.....	.....	.....
Üye	Üye	Üye	Üye	Temsilci Üye
.....	.....	.....	.....	.....
Üye	Üye	Üye	Üye	Temsilci Üye

Aytaç TANRISEVEN  
Harita Mühendisi

Cenker ÖZSOY  
Mühendis

