

T.C.
KÜLTÜR VE TURİZM BAKANLIĞI
EDİRNE KÜLTÜR VARLIKLARINI
KORUMA BÖLGE KURULU
K A R A R

Toplantı Tarihi ve No : 23.09.2019-320
Karar Tarihi ve No : 23.09.2019- 6253

Toplantı Yeri
EDİRNE

Kırklareli İli, Merkez İlçesi, sit alanı dışında kalan, Asilbeyli Köyü, Taşlıcabayırı Mevkii, 1996-1997-1998 parsellerde yer alan, mülkiyeti şahıs adına kayıtlı bulunan Kırklareli İl Özel idaresi, İmar ve Kentsel İyileştirme Müdürlüğünün 04.07.2019 gün ve E.7617 sayılı yazısında belirtilen 1/5000 Nazım İmar Planı ve 1/1000 ölçekli Uygulama İmar Planı yapılması kapsamında incelenerek Müdürlüğümüz uzmanlarınca tespiti yapılan Taşlıcabayırı Tümülüsünün tescil edilmesine ilişkin raportörün raporu okundu, dosyası incelendi. Yapılan görüşmeler sonucunda;

Kırklareli İli, Merkez İlçesi, sit alanı dışında kalan, Asilbeyli Köyü, Taşlıcabayırı Mevkii, 1996-1997-1998 parsellerde yer alan, mülkiyeti şahıs adına kayıtlı bulunan Taşlıcabayırı Tümülüsünün,

- 2863 sayılı yasanın 6. ve 7. maddesi kapsamına giren özellikler taşıması nedeniyle ekli 1/2000 ölçekli haritada belirlenen koordinatlı sınırları itibariyle 1. Derece arkeolojik sit alanı olarak tescil edilmesine, tescil fişinin uygun olduğuna,
- Tümülüsün bulunduğu alana ilişkin Koruma Amaçlı İmar Planı yapılıncaya kadar Koruma Yüksek Kurulunun 05.11.1999 gün ve 658 sayılı ilke kararında yer alan 1. derece arkeolojik sit alanı hükümlerinin geçiş dönemi koruma esasları ve kullanma koşulları olarak belirlenmesi gerektiğine,

karar verildi.

ASLI GİBİDİR

AVRUPA KONSEYİ	KÜLTÜREL VARLIKLARI KORUMA ENVANTERİ K.V.K.E		SİT	ENVANTER NO :
TÜRKİYE				HARİTA NO:
İLİ : KIRKLARELİ	İÇESİ :MERKEZ	MAHALLE KÖY: AŞILBEYLİ VEYA MEVKİ : TAŞLICABAYIR MEVKİİ	KADASTRO: PAFTA: ADA: PARSEL:1996-1997-1998	
ADI: TAŞLICABAYIR TÜMÜLÜSÜ	TÜRÜ: TÜMÜLÜS	DÖNEMİ: Erken Demir Çağı-M.S.3.yy.		

GENEL TANIMI:

Tümülüsler yığmatepeler şeklinde oluşturulmuş anıt mezar tepeleridir. Türkiye'deki Tümülüs tipinin yaygın olduğu yerlerden birisi Trakya'dır. En çok bilinen biçim konik olmak üzere, küre, yarımküre, biçimsiz tümsekler gibi çeşitli tipleri bulunmaktadır. Tümülüsler mezar tipine göre; platformlular, çukurlular, mezarodalılar, lahitli ve basit mezar olmak üzere beş ayrı grupta incelenebilir. Nadiren tek, çoğunlukla gruplar halinde bulunurlar.

T.C.
KÜLTÜR VE TURİZM BAKANLIĞI
EDİRNE KÜLTÜR VARLIKLARINI
KORUMA BÖLGE KURULU

ŞİMDİKİ TEHLİKELER:

Tarımsal faaliyetler ve definecilik.

ŞİMDİKİ DURUMU:

Tarım yapılan tarlada yer alan tumulus 4-5 metre yüksekliğinde, 30-35 metre çapındadır.

SİT POTANSİYELİ:

1. Derece Arkeolojik Sit

KORUMA DERECESESİ:

ŞİMDİKİ KORUMA:

Korumasızdır

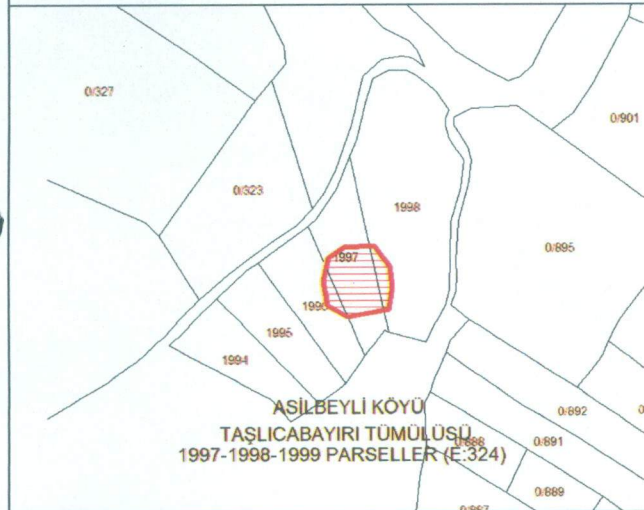
ÖNERİLEN KORUMA:

"1. Derece Arkeolojik Sit Alanı" olarak tesciledilmesi ve koruma sınırının belirlenmesi. Bölgedeki güvenlik birimleri tarafından izlenmesi. Tarım amaçlı kullanımının engellenmesi.


GÖZLEMLER:

Tümülüs eteklerinin bir kısmı tarım arazisi olarak kullanılmaktadır. Taşlıcabayırı Tümülüsü, köyün 500 mt. kuzeydoğusunda, 4-5 metre yüksekliğinde, 30-35 metre çapındadır. Üzerinde kaçak kazı çukurları mevcuttur. Tümülüsün, irili ufaklı taşların yoğun olduğu tarım arazisi üzerinde yer aldığı görülmüştür. Etekleri tarımsal faaliyetler sebebiyle sürülmüştür. Üzeri kısa boylu otlarla kaplı olan tümülüs, tarımsal faaliyetler sebebiyle yassılaştırmıştır. Güney ve kuzeybatı taraflarında kaçak kazı çukurları bulunmaktadır.

VAZİYET PLANI



FOTOĞRAF



KOORDİNATLAR :

HAZIRLAYANLAR : Selin KAHRAMAN
Hakan ERDEN
Bırol HASANBAT

Sanat Tarihçisi
Harita Mühendisi
Sanat Tarihçisi

FOTOĞRAF ÇEKİM TARİHİ :

EKLER:

RAPOR

FOTOĞRAF

HARİTA

KROKİ

KONTROL EDEN:

Yusuf ŞAMIL OĞLU
Müdür

KURUL ONAYI:

REVİZYON:

KURUL KARARLARI:

E.K.V.K. Kurulunun **23.09.2019**
Tarih ve **6253** sayılı karar ekidir.

(Handwritten signatures and stamps)

KIRKLARELİ İLİ MERKEZ İLÇESİ ASILBEYLİ KÖYÜ
TAŞLICABAYIRI TÜMÜLÜSÜ VAZİYET VE KOORDİNATLARI

T.C.
KÜLTÜR VE TURİZM BAKANLIĞI
EDİRNE KÜLTÜR VARLIKLARINI
KORUMA BÖLGE KURULU

(UTM ED-50 DATUMUNDA 3 DERECELİK)

NoktaNo	Y	X
T-1	520304.043	4615735.006
T-2	520311.301	4615732.437
T-3	520314.748	4615723.987
T-4	520315.637	4615712.313
T-5	520314.414	4615698.860
T-6	520303.852	4615695.858
T-7	520289.197	4615694.366
T-8	520277.869	4615701.356
T-9	520275.454	4615714.754
T-10	520278.142	4615727.952
T-11	520287.166	4615733.861

Handwritten signatures and notes in blue ink.

KIRKLARELİ-ASILBEYLİ TAPULAMA SAHASI
1997-1998-1999 PARSELLER (E:324)



-GÖSTERİM-

0/321



1. ARK_SIT ALANI_HAT



TESCİLLİ ALAN

0/325

E.K.V.K. Kurulunun 23.09.2019
Tarih ve 6253 sayılı karar ekidir.

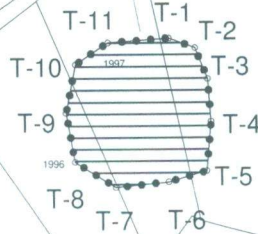
0/326

TARLA YOLU

0/327

DERE

0/328



Handwritten signature of Mahir ERDEN
Mahir ERDEN
Harita ve Kadastro
Mühendisi

TARLA YOLU