



T.C.  
KÜLTÜR VE TURİZM BAKANLIĞI  
ÇANAKKALE KÜLTÜR VARLIKLARINI  
KORUMA BÖLGE KURULU  
K A R A R

Toplantı Tarihi ve No :26.09.2019/262  
Karar Tarihi ve No :26.09.2019/5652

17.08.2627  
Toplantı Yeri  
ÇANAKKALE

Çanakkale İli, Gelibolu İlçesi, Şadıllı ve Evreşe Köyleri arasında bulunan, sit dışı alanda kalan ve bireysel tescili bulunmayan, Kocaçeşme II Köprüsünün tescilli olup olmadığı hususunda bilgi ve belgelerin talep edildiği Karayolları Genel Müdürlüğü, I. Bölge Müdürlüğü'nün 21.08.2017 tarih ve E.272362 sayılı yazısı ve ekleri, tespit-tescil çalışmalarının başlatıldığının belirtildiği ve Kurum görüşlerinin talep edildiği Müdürlüğümüzün 08.07.2019 tarih ve E.566165 sayılı yazısı ile görüşlerin iletildiği Çanakkale Valiliği, İl Afet ve Acil Durum Müdürlüğü'nün 09.07.2019 tarih ve E.100173 sayılı yazısı ve ekleri, Kültür ve Turizm Bakanlığı, Yatırım ve İşletmeler Genel Müdürlüğü'nün 12.07.2019 tarih ve E.585026 sayılı yazısı, Çanakkale Valiliği, İl Kültür ve Turizm Müdürlüğü'nün 12.07.2019 tarih ve E.585241 sayılı yazısı, Çanakkale Valiliği, Çevre ve Şehircilik İl Müdürlüğü'nün 19.07.2019 tarih ve E.17378 sayılı yazısı, Orman Genel Müdürlüğü, Çanakkale Orman İşletme Müdürlüğü, Kadastro ve Mülkiyet Şefliği'nin 24.07.2019 tarih ve E.1472809 sayılı yazısı, Çanakkale İl Özel İdaresi, Ruhsat ve Denetim Müdürlüğü'nün 23.07.2019 tarih ve E.11499 sayılı yazısı, Çanakkale İl Özel İdaresi, Su ve Kanal Hizmetleri Müdürlüğü'nün 25.07.2019 tarih ve E.11592 sayılı yazısı, Çanakkale İl Özel İdaresi, Yol ve Ulaşım Hizmetleri Müdürlüğü'nün 31.07.2019 tarih ve E.11958 sayılı yazısı, Çanakkale İl Özel İdaresi, İmar ve Kentsel İyileştirme Müdürlüğü'nün 06.08.2019 tarih ve E.12326 sayılı yazısı ile söz konusu köprü'nün tescil edilmesini, tescil fişini ve korunma alanı haritasını konu alan 19.09.2019 tarih ve 412019 sayılı uzman raporu okundu, ilgili dosyası incelendi, yapılan görüşmeler sonucunda;

Çanakkale İli, Gelibolu İlçesi, Şadıllı ve Evreşe Köyleri arasında bulunan, sit dışı alanda kalan ve bireysel tescili bulunmayan, Kocaçeşme II Köprüsünün 2863 sayılı Yasanın 6. ve 7'nci maddesi ile Korunması Gerekli Taşınmaz Kültür Varlıklarının ve Sitlerin Tespit ve Tescili Hakkında Yönetmelikte belirtilen korunması gerekli taşınmaz kültür varlığı özelliklerini taşıdığı anlaşıldığından Korunması Gerekli Taşınmaz Kültür Varlığı olarak tescil edilmesine, hazırlanan tescil fişi ve korunma alanı haritasının uygun olduğuna, koruma grubunun 1. Grup olarak belirlenmesine karar verildi.

BAŞKAN  
Ahmet Coşkun ÖZGÜNEL  
(imza)

BAŞKAN YRD.  
Ali Osman UYSAL  
(imza)

ÜYE  
Turan BARLAS  
(imza)

ÜYE  
H. İbrahim KAHRAMAN  
(imza)

ÜYE  
Oğuz KOÇYİĞİT  
(imza)

ASLI GİBİDİR  
E. Çağman ESİRGEMEZ  
Koruma Bölge Kurulu Müdürü

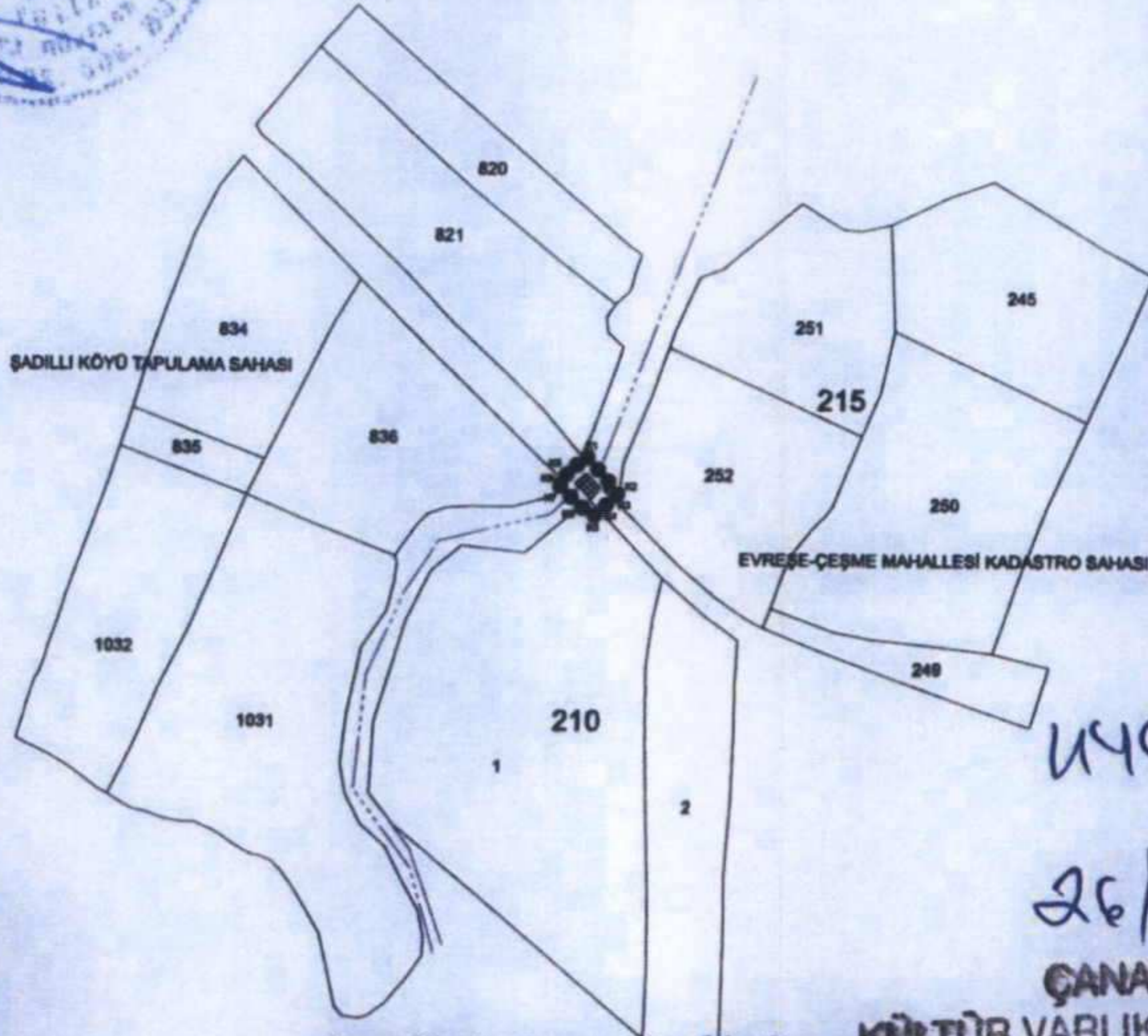
ÜYE  
Erdem SALCAN  
(imza)

ÜYE  
Çanakkale İl Özel İdare Tems.  
Sevil YÜKSEL  
(imza)

ÇANAKKALE İLİ, GELİBOLU İLÇESİ, ŞADILLI VE EVREŞE KÖYÜ SINIRLARI ARASINDA KALAN,  
KORUNMASI GEREKLİ TAŞINMAZ KÜLTÜR VARLIĞINA (KOCAÇEŞME2 KÖPRÜSÜ) İLİŞKİN,  
KORUNMA ALANI HARİTASI



**ASLI GİBİDİR**  
E. Çağman ESİRGEMEZ  
Koruma Bölge Kurulu Müdürü



*Arif İTİK*  
**Arif İTİK**  
Müze Araştırmacısı  
Ç.Kale K.V.K.B.K. Müdürlüğü

*Mehmet ABAY*  
**Mehmet ABAY**  
Harita Mühendisi  
Ç.Kale K.V.K.B.K.Mdlüğü

**UYGUNDUR**

**26/9/2019**

**ÇANAKKALE**  
**KÜLTÜR VARLIKLARINI KORUMA**  
**BÖLGE KURULU**

Çanakkale KVKBK'nun 26.09.2019  
Gün ve 5652 Sayılı karar  
ekidir.

- KORUNMASI GEREKLİ TAŞINMAZ KÜLTÜR VARLIĞI (KOCAÇEŞME2 KÖPRÜSÜ)  
— KADASTRAL PARSEL SINIRI  
●●●●● KORUNMA ALANI SINIRI

**KORUNMA ALANI SINIR KOORDİNATLARI**

Nokta No	Y	X
K1	485114.533	4502062.274
K2	485130.317	4502044.700
K3	485127.383	4502041.940
K4	485121.145	4502036.074
K5	485117.681	4502032.817
K6	485112.058	4502038.327
K7	485103.057	4502047.150
K8	485100.722	4502049.438
K9	485102.406	4502051.004

**ED50-3 DERECE**

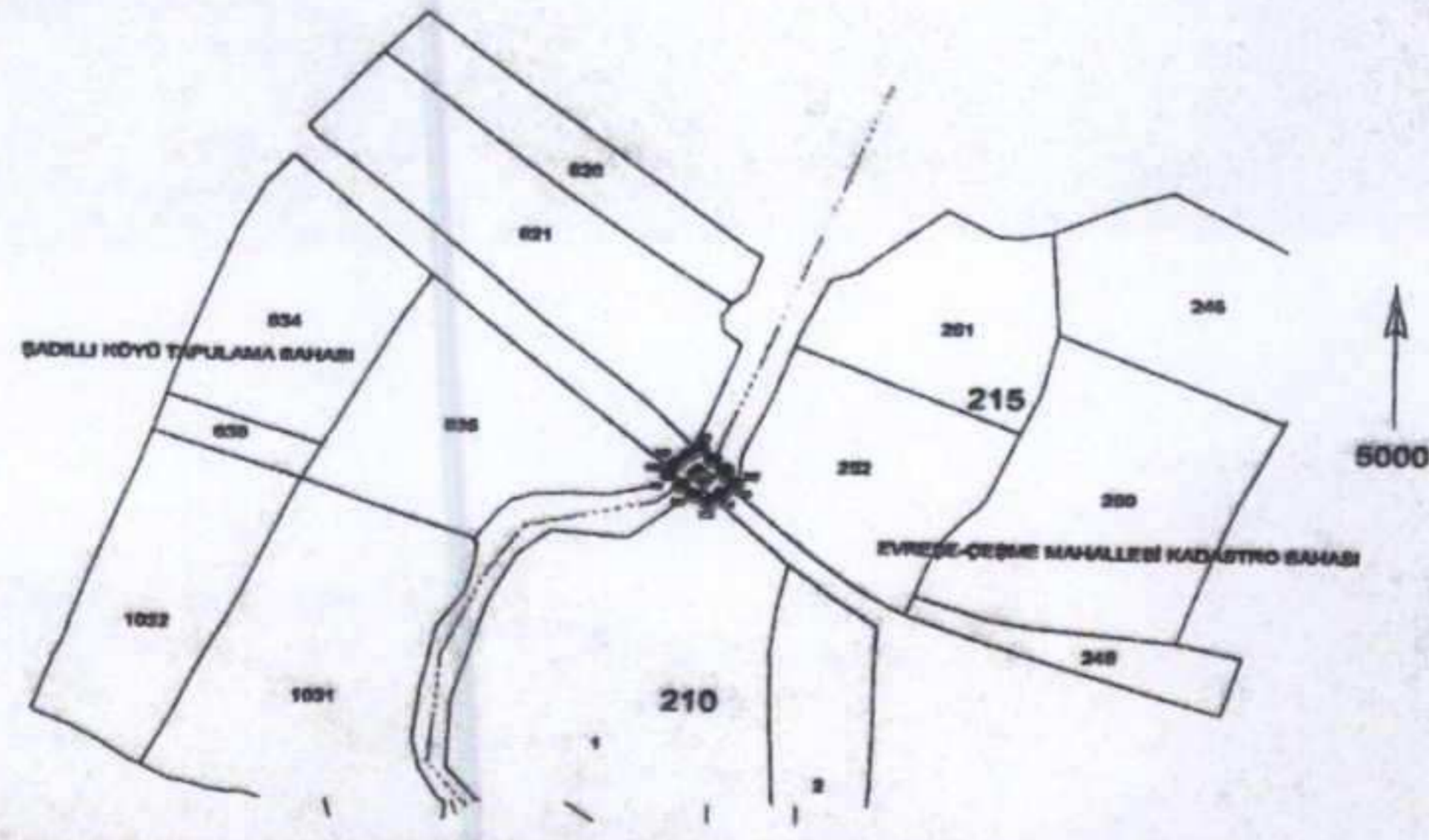
BAŞKAN	<i>[Signature]</i>
BAŞKAN YRD.	<i>[Signature]</i>
ÜYE	<i>[Signature]</i>
ÜYE	<i>[Signature]</i>
ÜYE	<i>[Signature]</i>
ÜYE	<i>[Signature]</i>
ÜYE	<i>[Signature]</i>
ÜYE	<i>[Signature]</i>
HEMŞİLCİ ÜYE	<i>[Signature]</i>
HEMŞİLCİ ÜYE	
HEMŞİLCİ ÜYE	
HEMŞİLCİ ÜYE	

AVRUPA KONSEYİ	KÜLTÜREL VARLIKLARI KORUMA ENVANTERİ D.K.V.K.E.		ANIT	ENVANTER NO:
TÜRKİYE				HARİTA NO:
İLİ: ÇANAKKALE	İLÇESİ: GELİBOLU	MAHALLE KÖY : ŞADILLI-EVREŞE KÖYLERİ		KORUMA DERECESESİ
SOKAK VE KAPI NO:	YAPTIRAN:	KADASTRO PAFTA:	ADA:	PARSEL:
ADI: KÖPRÜ	YAPIM TARİHİ:	YAPAN :	MİMARİ ÇAĞI: ERKEN CUMHURİYET DÖNEMİ (ÜSLUP)	
		KİTABE:	VAKFIYE:	

GENEL TANIM: Çanakkale İli, Gelibolu İlçesi, Şadıllı Köyü ve Evreşe Köyü sınırları arasında yer almaktadır. Köprü, Kocaçeşme II Köprüsü olarak bilinmektedir.

KORUMA DURUMU	A	İYİ	TAŞIYICI YAPI	A	DIŞ YAPI	A	ÜST YAPI	A	İÇ YAPI	A	SÜSLEME ELEMANLARI	A	RUTUBET	A	YOK
	B	ORTA	B	B	B	B	B	B	B	B	B	B	B	B	İZİ VAR
	C	FENA	C	C	C	C	C	C	C	C	C	C	C	C	ÖNEMLİ

HARİTA PLANI:




■ KORUNMASI GEREKLİ TAŞINMAZ KÜLTÜR VARLIĞI (KOCAÇEŞME2 KÖPRÜSÜ)  
 — KADASTRAL PARSEL SINIRI  
 ●●●●● KORUNMA ALANI SINIRI

KORUNMA ALANI SINIR KOORDİNATLARI

Nokta No	Y	X
K1	485114.533	4502082.274
K2	485130.317	4502044.700
K3	485127.383	4502041.940
K4	485121.145	4502036.074
K5	485117.691	4502032.817
K6	485112.038	4502036.327
K7	485103.037	4502047.150
K8	485100.722	4502049.438
K9	485102.406	4502051.004

EDS-3 DERECE

FOTOĞRAF



GÖZLEMLER: Köprü kesme taşlarla inşa edilmiş yuvarlak bir kemer sahiptir. Kemer dışında kabayonu taşlar kullanılmış ve yer yer dökülmeler mevcuttur.

BUGÜNKÜ SAHİBİ: BAKIMINDAN SORUMLU OLMASI GEREKEN KURULUŞ:

YAPILAN ONARIMLAR:

AYRINTILI TANIM:

Çanakkale İli, Gelibolu İlçesi, Evreşe ve Şadıllı Köyleri arasında yer almaktadır. Köprü yuvarlak kemerli, tek kemer gözlü ve yatay köprü tipinde inşa edilmiştir. Kemerde kesme taş, diğer bölümlerinde ise kabayonu taşlar kullanılmıştır. Köprü yaklaşık olarak 8.5m uzunluğa, 7m genişliğe sahiptir. Kemer açıklığı ölçülememiştir. Köprü üzerinde herhangi bir kitabe veya süsleme ögesi bulunmamaktadır. Köprü üzerinde kesme taşlardan oluşan korkuluklar mevcuttur. Söz konusu köprüün Erken Cumhuriyet döneminde inşa edildiği düşünülmektedir.

TEKNİK BİLGİLER	SU	ELEKTRİK	ISITMA	KANALİZASYON
-----------------	----	----------	--------	--------------

ORJİNAL KULLANIMI: KÖPRÜ

BUGÜNKÜ KULLANIMI: KÖPRÜ

ÖNERİLEN KULLANIMI: KÖPRÜ

HAZIRLAYANLAR:

Mehmet ABAY Harita Mühendisi  
 Mirza ÇIRAK Sanat Tarihçisi  
 Arif İTİK Müze Araştırmacısı

EKLER:

KONTROL EDEN:

Çanakkale KVKBK'nun 26.09.2019  
 Gün ve 5652 Sayılı karar  
 ektir.

E. Çağman ESİRGEMEZ  
 Koruma Bölge Kurulu Müdürü

RAPOR	X
FOTOĞRAF	X
RÖLÖVE PROJESİ	
RESTORASYON PROJESİ	
HARİTA	
KROKİ	X
KİTABE	
VAKFIYE	

KURUL ONAYI NO:

26/9/2019

KURUL KARARLARI:

ASLI GİBİDİR  
 E. Çağman ESİRGEMEZ  
 Koruma Bölge Kurulu Müdürü

