



T.C.
KÜLTÜR VE TURİZM BAKANLIĞI
ÇANAKKALE KÜLTÜR VARLIKLARINI
KORUMA BÖLGE KURULU
K A R A R

Toplantı Tarihi ve No :26.09.2019/262
Karar Tarihi ve No :26.09.2019/5653

17.08.2626
Toplantı Yeri
ÇANAKKALE

Çanakkale İli, Gelibolu İlçesi, Adilhan ve Kocaçeşme Köyleri arasında bulunan, sit dışı alanda kalan ve bireysel tescili bulunmayan, Adilhan Köprüsünün tescilli olup olmadığı hususunda bilgi ve belgelerin talep edildiği Karayolları Genel Müdürlüğü, I. Bölge Müdürlüğü'nün 21.08.2017 tarih ve E.272362 sayılı yazısı ve ekleri, tespit-tescil çalışmalarının başlatıldığının belirtildiği ve Kurum görüşlerinin talep edildiği Müdürlüğümüzün 08.07.2019 tarih ve E.566162 sayılı yazısı ile görüşlerin iletildiği Çanakkale Valiliği, İl Afet ve Acil Durum Müdürlüğü'nün 09.07.2019 tarih ve E.100185 sayılı yazısı ve ekleri, Kültür ve Turizm Bakanlığı, Yatırım ve İşletmeler Genel Müdürlüğü'nün 12.07.2019 tarih ve E.585026 sayılı yazısı, Çanakkale Valiliği, Çevre ve Şehircilik İl Müdürlüğü'nün 19.07.2019 tarih ve E.17396 sayılı yazısı, Çanakkale İl Özel İdaresi, Ruhsat ve Denetim Müdürlüğü'nün 23.07.2019 tarih ve E.11496 sayılı yazısı, Çanakkale İl Özel İdaresi, Su ve Kanal Hizmetleri Müdürlüğü'nün 25.07.2019 tarih ve E.11588 sayılı yazısı, Çanakkale İl Özel İdaresi, Yol ve Ulaşım Hizmetleri Müdürlüğü'nün 31.07.2019 tarih ve E.11955 sayılı yazısı, Çanakkale İl Özel İdaresi, İmar ve Kentsel İyileştirme Müdürlüğü'nün 06.08.2019 tarih ve E.12310 sayılı yazısı ile söz konusu köprünün tescil edilmesini, tescil fişini ve korunma alanı haritasını konu alan 19.09.2019 tarih ve 412118 sayılı uzman raporu okundu, ilgili dosyası incelendi, yapılan görüşmeler sonucunda;

Çanakkale İli, Gelibolu İlçesi, Adilhan ve Kocaçeşme Köyleri arasında bulunan, sit dışı alanda kalan ve bireysel tescili bulunmayan, Adilhan Köprüsünün 2863 sayılı Yasanın 6. ve 7'nci maddesi ile Korunması Gerekli Taşınmaz Kültür Varlıklarının ve Sitlerin Tespit ve Tescili Hakkında Yönetmelikte belirtilen korunması gerekli taşınmaz kültür varlığı özelliklerini taşıdığı anlaşıldığından Korunması Gerekli Taşınmaz Kültür Varlığı olarak tescil edilmesine, hazırlanan tescil fişi ve korunma alanı haritasının uygun olduğuna, koruma grubunun 1. Grup olarak belirlenmesine karar verildi.

BAŞKAN
Ahmet Coşkun ÖZGÜNEL
(imza)

BAŞKAN YRD.
Ali Osman UYSAL
(imza)

ÜYE
Turan BARLAS
(imza)

ÜYE
H. İbrahim KAHRAMAN
(imza)

ÜYE
Oğuz KOÇYİĞİT
(imza)



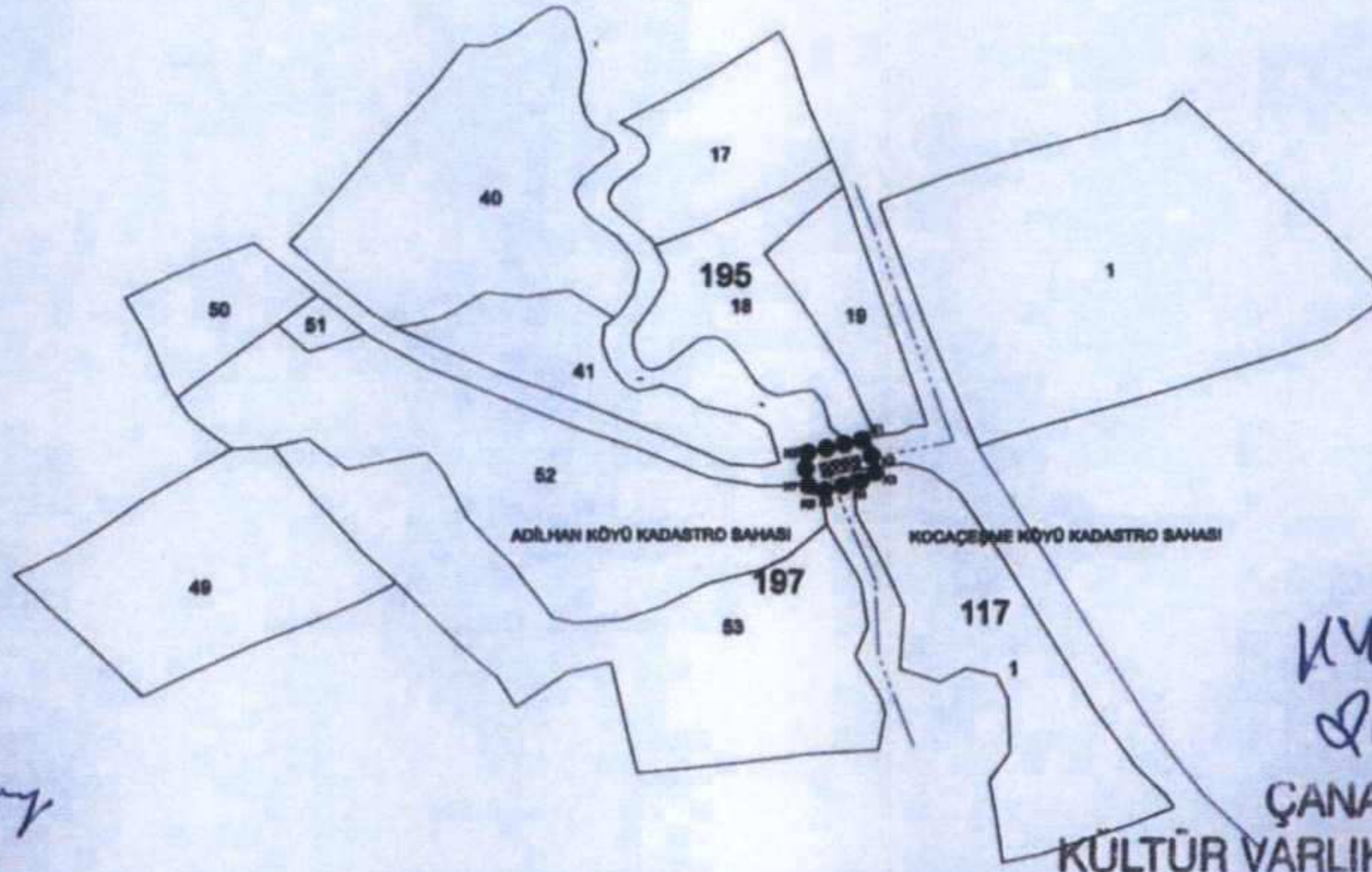
ÜYE
Erdem SALCAN
(imza)

ÜYE
Çanakkale İl Özel İdare Tems.
Sevil YÜKSEL
(imza)

ÇANAKKALE İLİ, GELİBOLU İLÇESİ, ADILHAN VE KOCAÇEŞME KÖYÜ SINIRLARI ARASINDA KALAN,
KORUNMASI GEREKLİ TAŞINMAZ KÜLTÜR VARLIĞINA (ADILHAN KÖPRÜSÜ) İLİŞKİN
KORUNMA ALANI HARİTASI

5000

ASLI GİBİDİR
E. Çağman ESİRGEMEZ
Koruma Bölge Kurulu Müdürü



Arif İTİK
Müze Araştırmacısı
Ç.Kale K.V.K.B.K. Müdürlüğü

Mehmet ABAY
Harita Mühendisi
Ç.Kale K.V.K.B.K.Mdlüğü

KVKBK BUNDA
26/09/2019
ÇANAKKALE
KÜLTÜR VARLIKLARINI KORUMA
BÖLGE KURULU

Çanakkale KVKBK'nun 26.09.2019
Gün ve 56.53 Sayılı karar
ekidir.

- KORUNMASI GEREKLİ TAŞINMAZ KÜLTÜR VARLIĞI (ADILHAN KÖPRÜSÜ)
- KADASTRAL PARSEL SINIRI
- KORUNMA ALANI SINIRI

KORUNMA ALANI SINIR KOORDİNATLARI

Nokta No	Y	X
K1	482125.244	4504509.748
K2	482127.895	4504497.217
K3	482128.775	4504493.052
K4	482119.147	4504490.609
K5	482104.793	4504486.967
K6	482101.541	4504486.142
K7	482100.510	4504489.544
K8	482096.396	4504503.134


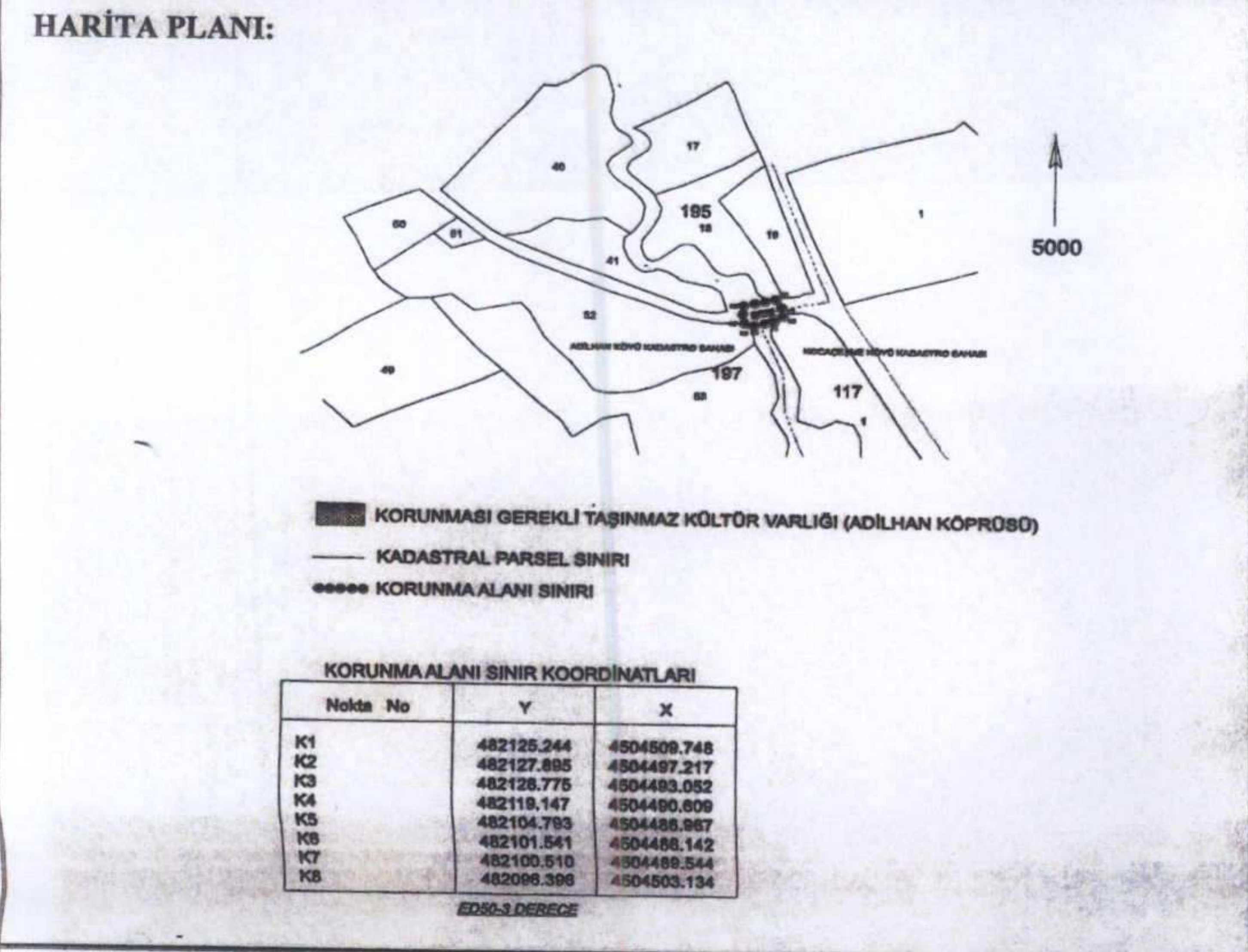
ED50-3 DERECE

BAŞKAN	
BAŞKAN	
ÜYE	
ÜYE	
ÜYE	
ÜYE	
ÜYE	
TEMSİLCİ ÜYE	
TEMSİLCİ ÜYE	
TEMSİLCİ ÜYE	

AVRUPA KONSEYİ	KÜLTÜREL VARLIKLARI KORUMA ENVANTERİ D.K.V.K.E.		ENVANTER NO:
TÜRKİYE			HARİTA NO:
İLİ: ÇANAKKALE	İLÇESİ: GELİBOLU	MAHALLE KÖY : ADILHAN-KOCAÇEŞME KÖYLERİ	KORUMA DERECESESİ
SOKAK VE KAPI NO:	KADASTRO PAFTA:	ADA:	PARSEL:
ADI: KÖPRÜ	YAPTIRAN:	YAPAN :	MİMARİ ÇAĞI: ERKEN CUMHURİYET DÖNEMİ (ÜSLUP)
	YAPIM TARİHİ:	KİTABE:	VAKFIYE:

GENEL TANIM: Çanakkale İli, Gelibolu İlçesi, Adilhan Köyü ve Kocaçeşme Köyü sınırları arasında yer almaktadır. Köprü Adilhan Köprüsü olarak bilinmektedir.

KORUMA DURUMU	A	İYİ	TAŞIYICI YAPI	A	DIŞ YAPI	A	ÜST YAPI	A	İÇ YAPI	A	SÜSLEME ELEMANLARI	A	RUTUBET	A	YOK
	B	ORTA	B	B	B	B	B	B	B	B	B	B	B	B	İZİ VAR
	C	FENA	C	C	C	C	C	C	C	C	C	C	C	C	ÖNEMLİ



GÖZLEMLER: Köprü kesme taşlarla inşa edilmiş yuvarlak bir kemere sahiptir. Kemer dışında kabayonu taşlar kullanılmış ve yer yer dökülmeler mevcuttur.

BUGÜNKÜ SAHİBİ:	BAKIMINDAN SORUMLU OLMASI GEREKEN KURULUŞ:
-----------------	--

YAPILAN ONARIMLAR:

AYRINTILI TANIM:

Çanakkale İli, Gelibolu İlçesi, Adilhan ve Kocaçeşme Köyleri arasında yer almaktadır. Köprü yuvarlak kemerli, tek kemer gözlü ve yatay köprü tipinde inşa edilmiştir. Kemerde kesme taş, diğer bölümlerinde ise kabayonu taşlar kullanılmıştır.

Köprü yaklaşık olarak 17m uzunluğa, 6m genişliğe sahiptir. Kemer açıklığı ölçülememiştir. Köprü üzerinde herhangi bir kitabe veya süsleme ögesi bulunmamaktadır.

Söz konusu köprünün Erken Cumhuriyet döneminde inşa edildiği düşünülmektedir.

TEKNİK BİLGİLER	SU	ELEKTRİK	ISITMA	KANALİZASYON
ORJİNAL KULLANIMI: KÖPRÜ				
BUGÜNKÜ KULLANIMI: KÖPRÜ				
ÖNERİLEN KULLANIMI: KÖPRÜ				
HAZIRLAYANLAR:				
Mehmet ABAY	Harita Mühendisi			
Mirza ÇIRAK	Sanat Tarihçisi			
Arif İTİK	Müze Araştırmacısı			

<p>Çanakkale KVKBK'nun 26.09.2019 Gün ve 5653 Sayılı karar ekidir.</p> <p>ASLI GİBİDİR E. Çağınan ESİRGEMEZ Koruma Bölge Kurulu Müdürü</p>	EKLER:	KONTROL EDEN:															
	<table border="1"> <tr> <td>RAPOR</td> <td>X</td> </tr> <tr> <td>FOTOĞRAF</td> <td>X</td> </tr> <tr> <td>RÖLÖVE PROJESİ</td> <td></td> </tr> <tr> <td>RESTORASYON PROJESİ</td> <td></td> </tr> <tr> <td>HARİTA</td> <td></td> </tr> <tr> <td>KROKİ</td> <td>X</td> </tr> <tr> <td>KİTABE</td> <td></td> </tr> <tr> <td>VAKFIYE</td> <td></td> </tr> </table>	RAPOR	X	FOTOĞRAF	X	RÖLÖVE PROJESİ		RESTORASYON PROJESİ		HARİTA		KROKİ	X	KİTABE		VAKFIYE	
RAPOR	X																
FOTOĞRAF	X																
RÖLÖVE PROJESİ																	
RESTORASYON PROJESİ																	
HARİTA																	
KROKİ	X																
KİTABE																	
VAKFIYE																	
		KURUL KARARLARI:															

