



T.C.

KÜLTÜR VE TURİZM BAKANLIĞI
İZMİR 2 NUMARALI KÜLTÜR VARLIKLARINI
KORUMA BÖLGE KURULU
KARAR

TOPLANTI TARİHİ VE NO : 18.10.2019-481

45.05/221


KARAR TARİHİ VE NO : 18.10.2019-11972

Toplantı Yeri
İZMİR

Manisa İli, Ahmetli İlçesi, Kargın Mahallesiinde yer alan alana ilişkin Kurul Müdürlüğünce tescil çalışmalarının tamamlanmasının istenildiği İzmir 2 Numaralı Kültür Varlıklarını Koruma Bölge Kurulu'nun 25.04.2019 tarihli ve 11158 sayılı kararı, İzmir 2 Numaralı Kültür Varlıklarını Koruma Bölge Kurulu Müdürlüğü'nün 15.08.2019 tarihli ve E.671564 sayılı yazısı ile iletilmesi istenilen Kurum görüşleri ve konuya ilişkin olarak Kurul Müdürlüğü uzmanlarınca hazırlanan 17.10.2019 tarihli ve 459267 sayı ile kayıtlı rapor okundu, ekleri ve işlem dosyası incelendi, yapılan görüşmeler sonunda;

Manisa İli, Ahmetli İlçesi, Kargın Mahallesi Mülki Hudutlarında bulunan alanın, kararımız eki 1/5000 ölçekli kadastral pafta üzerinde işaretlendiği şekli ile 1 (birinci) Derece Arkeolojik Sit olarak tescil edilmesine, ekli tescil fişinin uygun olduğuna karar verildi.

MANİSA İLİ, AHMETLİ İLÇESİ, KARGIN MAHALLESİ
(KAYA MEZAR)



T.C.
KÜLTÜR VE TURİZM BAKANLIĞI
İZMİR 2 NUMARALI KÜLTÜR
VARLIKLARINI KORUMA BÖLGE
KURULU MÜDÜRLÜĞÜ

4270000

İZMİR 2 NUMARALI KÜLTÜR VARLIKLARININ 44
KORUMA BÖLGE KURULUNUN

18.10.2019 GÜN VE 1152 SAYILI KARARİKİDİR.

ASLI ÇİĞİNDİR



:1. (birinci) DERECE ARKEOLOJİK SİT ALANI



NOT: GÜNCEL KADASTRAL DURUM İÇİN İLGİLİ KADASTRO BİRİMİNE BAŞVURULMASI GEREKMEKTEDİR.



T Ü R K İ Y E		K Ü L T Ü R V A R L I K L A R I V E M Ü Z E L E R G E N E L M Ü D Ü R L Ü Ğ Ü		S İ T		HARİTA NO	
İLİ: MANİSA	İLÇESİ: AHMETLİ	MAHALLE - KÖY VEYA MEVKİİ: KARGIN		KADASTRO PAFTA:	ADA:	PARSEL:	
ADI: Kaya Mezarı							
GENEL TANIM: Kaya Mezarının Manisa İli, Ahmetli İlçesi, Kargın Mahallesinde yerleşim yerinin kuzeyinde eğimli bir alanda konumlandığı görülmüştür.							
ŞİMDİKİ TEHLİKELER:		Kaçak kazılar					
ŞİMDİKİ DURUM:		Korunmasız					
SİT POTANSİYELİ:		1.(birinci) Derece Arkeolojik Sit					
ŞİMDİKİ KORUMA:		HAZIRLAYANLAR		16.10.2019			
ÖNERİLEN KORUMA:		1.(birinci) Derece Arkeolojik Sit		Meltem DOĞAN ŞİMŞEK		Arkeolog İMZA	
		Yeliz CAN		Harita Mühendisi		İMZA	
YAYIN DİZİSİ:-		KONTROL EDEN					
		Fuat KESKİN					
		Müdür V.					
		İMZA					
GOZLEMLER: Söz konusu alanda toplam 5 adet kaçak kazı çukuru bulunmakta olup, bu kaçak kazı çukurlarından birinde kaya mezarının dromos bölümünün açığa çıkarıldığı iç bölümünün ise tahrip olduğu görülmüştür. Dromosu ortaya çıkarılan kaçak kazı çukurunun yaklaşık ölçüleri 130x100 cm. derinliği ise yaklaşık 75 cm'dir. Alanın kayalık bir yüzeyinin bulunduğu ve yakınında su deposunun olduğu gözlemlenmiştir. Kaya mezarında ve çevresinde herhangi bir seramik buluntusuna rastlanılmamıştır.Kaçak kazılardan dolayı tahribata uğrayan kaya mezarında temizlik belgeleme çalışması yapılmasının ardından daha net bilgilere ulaşılabileceği öngörülmektedir.		REVİZYON					
		KORUMA KURULU ONAYI					

HARİTA- FOTOĞRAFLAR:





T.C.
KÜLTÜR VE TURİZM BAKANLIĞI
İzmir 2 Numaralı Kültür Varlıklarını
Koruma Bölge Kurulu Müdürlüğü

İZMİR 2 NUMARALI
KÜLTÜR VARLIKLARINI
KORUMA BÖLGE KURULUNUN
14.2.2012 TARİHLİ VE 11.57 SAYILI
KARARI EKİDİR.

ASLI GİBİDİR

İzmir Kültür Varlıklarını
Koruma Bölge Kurulu
Müdürü