



T.C.  
KÜLTÜR VE TURİZM BAKANLIĞI  
ÇANAKKALE KÜLTÜR VARLIKLARINI  
KORUMA BÖLGE KURULU  
K A R A R

Toplantı Tarihi ve No: 22.10.2019 / 264  
Karar Tarihi ve No : 22.10.2019 / 5712

17.01.1666  
Toplantı Yeri  
ÇANAKKALE

Çanakkale İli, Ayvacık İlçesi, Akçin-Misvak Köyleri sınırları içerisinde Kurulumuzun 30.04.2019 tarih ve 5385 sayılı kararı ile "Çanakkale İli, Ayvacık İlçesi, Misvak-Akçin Köylerinde sit dışı alanda yer alan Misvak Köyü 137 ada 14-15-16-17 parsel, 266 ada 1 parsel ile Akçin Köyü 122 ada 10-13 parsel numaralarına kayıtlı taşınmazlar içerisindeki taşınır-taşınmaz kültür varlıklarının 2863 sayılı Yasa'nın 6. Maddesinde belirtilen özellikleri taşıdığı tespit edildiğinden tescil işlemlerinin başlatılmasına, hazırlanacak tescil fişi ve sit sınırlarını gösteren koordinatlı haritanın hazırlanarak Kurulumuza iletilmesine, bahse konu taşınmazlarda telafisi güç veya imkansız hasarlara yol açılmaması sebebiyle Çanakkale İl Özel İdaresi, Ruhsat ve Denetim Müdürlüğü'nün 12.04.2019 tarih ve E.6650 sayılı yazısında söz konu taşınmazların bulunduğu alandaki S.20069051 sayılı II.B Grubu Maden işletme ruhsatının Maden ve Petrol İşleri Genel Müdürlüğü'nün 20.12.2018 tarih ve 458701 sayılı yazısı ile 3213 sayılı Maden Kanunu'nun 13. Maddesi gereğince işletme ruhsatının iptal edildiğinin belirtilmiş olmasına rağmen bahse konu alanda maden firmasına ait araç gereçlerin bulunduğu tespit edildiğinden tüm bu alandaki madencilik firmasına ait araç gereçlerin ilgili kurum/kuruluşlar tarafından Müze Müdürlüğü denetiminde alandan kaldırılmasına, bu alanda hiçbir fiziki-inşai müdahalede bulunulmamasına, ilgili idareler tarafından gerekli güvenlik tedbirlerinin alınmasına karar" verilen, Çanakkale Kültür Varlıklarını Koruma Bölge Kurulu Müdürlüğü'nün 27.06.2019 tarih ve E.531690 sayılı yazısı ve eki ile faaliyetleri etkilenebilecek kurum/kuruluşların görüşleri istenen, Bakanlığımız, Yatırım ve İşletmeler Genel Müdürlüğü'nün 01.07.2019 tarih ve E.542459 sayılı, Çanakkale Valiliği, İl Tarım ve Orman Müdürlüğü'nün 01.07.2019 tarih ve E.1982221 sayılı, Karayolları Genel Müdürlüğü, 14. Bölge Müdürlüğü'nün 01.07.2019 tarih ve E.181614 sayılı, Çanakkale Valiliği, İl Afet ve Acil Durum Müdürlüğü'nün 01.07.2019 tarih ve E.94626 sayılı, TEİAŞ Genel Müdürlüğü, 2. Bölge Müdürlüğü, Tesis ve Kontrol Müdürlüğü'nün 09.07.2019 tarih ve E.278222 sayılı, Çanakkale İl Özel İdaresi, Yazı İşleri Müdürlüğü'nün 16.07.2019 tarih ve E.11046 sayılı, Enerji ve Tabii Kaynaklar Bakanlığı, Maden ve Petrol İşleri Genel Müdürlüğü'nün 09.07.2019 tarih ve E.434545 sayılı, Çanakkale Orman Bölge Müdürlüğü, Ayvacık Orman İşletme Müdürlüğü'nün 22.07.2019 tarih ve E.1457972 sayılı, Çanakkale Valiliği, Çevre ve Şehircilik İl Müdürlüğü'nün 28.08.2019 tarih ve E.20130 sayılı yazıları ve ekleri ile bahse konu alanın Kybele Kutsal Alanı I. Derece Arkeolojik Sit şeklinde tescil edilerek koruma altına alınmasında sakınca bulunmadığı yönünde görüş bildirilen ve Kybele Kutsal Alanı I. Derece Arkeolojik Sit olarak ilan edilmesine ilişkin hazırlanarak 17.10.2019 tarihinde 458463 evrak sayısı ile kayda giren uzman raporu okundu, ekleri ve konu dosyası incelendi, yapılan görüşmeler sonucunda;

Çanakkale İli, Ayvacık İlçesi, Akçin ile Misvak Köyleri sınırları içerisinde yer alan Kybele Kutsal Alanı'nın 2863 sayılı Yasa'nın 6. maddesinde belirtilen özellikleri taşıdığından I. Derece Arkeolojik Sit olarak tesciline, hazırlanan tescil fişinin ve sit alanı sınırlarını gösteren 1/5000 ölçekli koordinatlı haritanın uygun olduğuna, sit sınırları içerisinde Kültür ve Tabiat Varlıklarını Koruma Yüksek Kurulu'nun 05.11.1999 tarih ve 658 sayılı ilke kararı gereğince madencilik faaliyetlerinin kesinlikle yapılmamasına ve sit sınırları içerisindeki madencilik faaliyetlerine yönelik olarak Kurulumuzun 30.04.2019 tarih ve 5385 sayılı kararının aynen geçerli olduğuna karar verildi.

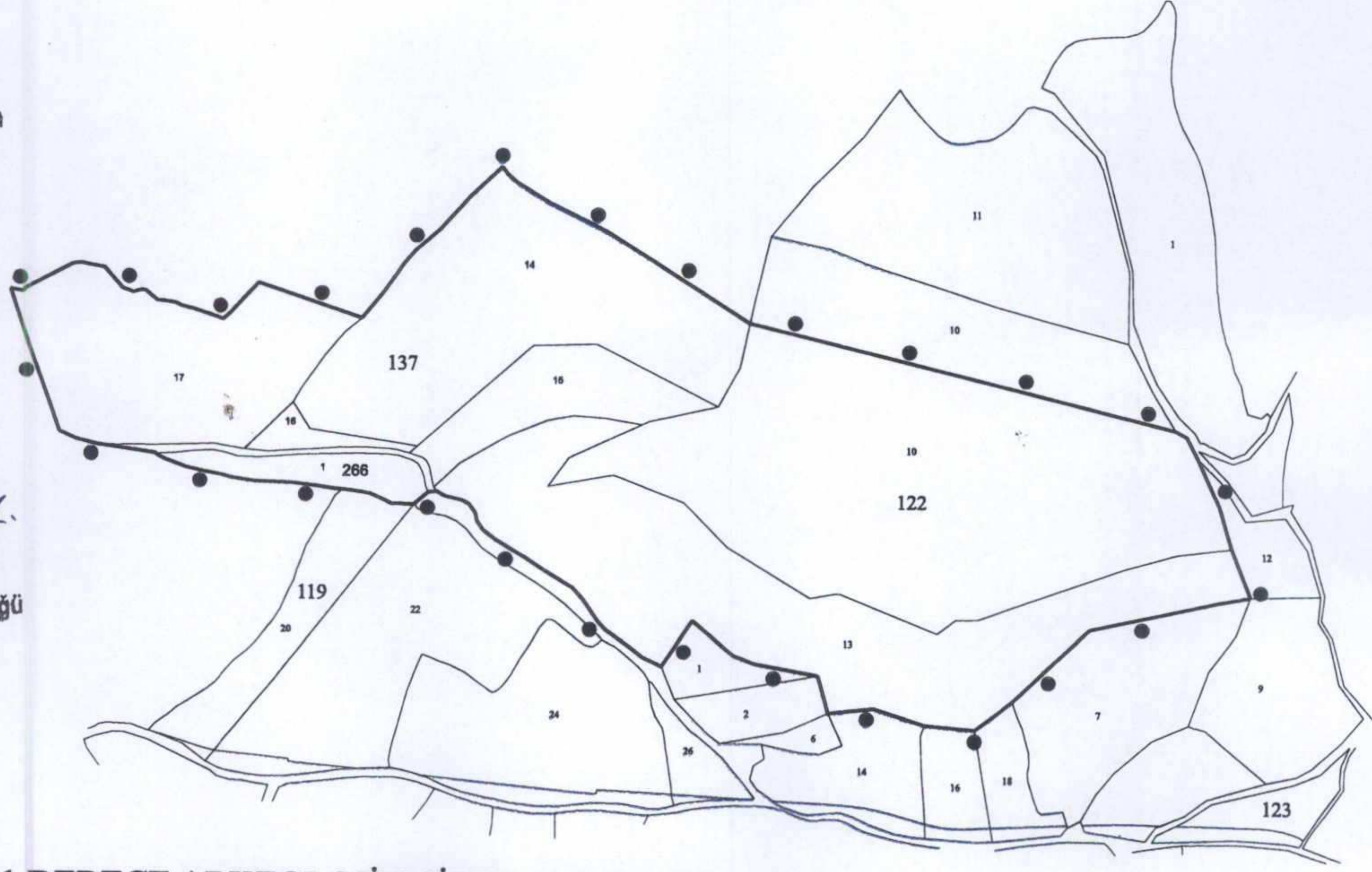
ASLI GİBİDİR

ÇANAKKALE İLİ, AYVACIK İLÇESİ, AKÇİN-MİSVAK KÖYLERİ,  
KYBELE KUTSAL ALANI  
I.DERECE ARKEOLOJİK SİT ALANI HARİTASI

5000

Hakan BAŞYEĞİT  
Arkeolog  
Ç.Kale K.V.K.B.K. Müdürüğü

Mehmet ABAY  
Harita Mühendisi  
Ç.Kale K.V.K.B.K. Mdlüğü



--- 1.DERECE ARKEOLOJİK SİT ALANI SINIRI

— KADASTRAL PARSEL SINIRI

1.DERECE ARKEOLOJİK SİT ALANI SINIR KOORDİNATLARI

Nokta No	Y	X	Nokta No	Y	X	Nokta No	Y	X
1_ARK/1	455360.052	4392411.026	1_ARK/2	455364.193	4392405.568	1_ARK/3	455371.156	4392399.357
1_ARK/4	455391.858	4392386.559	1_ARK/5	455412.372	4392376.208	1_ARK/6	455435.520	4392364.539
1_ARK/7	455536.310	4392301.323	1_ARK/8	455838.447	4392228.520	1_ARK/9	455846.444	4392224.160
1_ARK/10	455854.483	4392209.150	1_ARK/11	455870.166	4392175.300	1_ARK/12	455878.710	4392145.550
1_ARK/13	455891.923	4392111.530	1_ARK/14	455867.962	4392107.090	1_ARK/15	455831.675	4392098.960
1_ARK/16	455778.463	4392087.120	1_ARK/17	455723.543	4392035.470	1_ARK/18	455696.511	4392015.280
1_ARK/19	455660.967	4392018.290	1_ARK/20	455624.410	4392029.780	1_ARK/21	455592.482	4392026.280
1_ARK/22	455585.095	4392052.520	1_ARK/23	455540.137	4392060.240	1_ARK/24	455524.997	4392066.130
1_ARK/25	455496.051	4392090.730	1_ARK/26	455474.041	4392057.700	1_ARK/27	455460.203	4392064.273
1_ARK/28	455451.231	4392071.517	1_ARK/29	455434.333	4392083.382	1_ARK/30	455428.571	4392089.673
1_ARK/31	455418.341	4392104.724	1_ARK/32	455410.689	4392113.090	1_ARK/33	455390.656	4392125.227
1_ARK/34	455377.553	4392134.005	1_ARK/35	455356.009	4392146.562	1_ARK/36	455346.769	4392153.617
1_ARK/37	455342.738	4392159.623	1_ARK/38	455341.310	4392165.670	1_ARK/39	455336.774	4392171.760
1_ARK/40	455331.609	4392174.490	1_ARK/41	455319.663	4392177.406	1_ARK/42	455313.814	4392180.765
1_ARK/43	455307.786	4392180.147	1_ARK/44	455297.786	4392171.499	1_ARK/45	455281.837	4392171.684
1_ARK/46	455274.948	4392174.955	1_ARK/47	455266.329	4392178.684	1_ARK/48	455260.486	4392179.919
1_ARK/49	455251.120	4392181.178	1_ARK/50	455246.776	4392181.599	1_ARK/51	455241.704	4392181.950
1_ARK/52	455234.604	4392182.923	1_ARK/53	455223.626	4392184.535	1_ARK/54	455210.199	4392185.945
1_ARK/55	455201.911	4392186.269	1_ARK/56	455190.850	4392186.624	1_ARK/57	455184.794	4392186.892
1_ARK/58	455177.614	4392187.919	1_ARK/59	455168.802	4392189.154	1_ARK/60	455162.597	4392190.835
1_ARK/61	455159.391	4392191.540	1_ARK/62	455150.142	4392193.151	1_ARK/63	455145.584	4392194.088
1_ARK/64	455134.398	4392196.767	1_ARK/65	455130.615	4392198.271	1_ARK/66	455120.042	4392202.126
1_ARK/67	455114.959	4392204.718	1_ARK/68	455113.204	4392206.133	1_ARK/69	455071.015	4392212.087
1_ARK/70	455056.755	4392215.672	1_ARK/71	455044.769	4392220.927	1_ARK/72	455010.400	4392320.982
1_ARK/73	455019.455	4392319.376	1_ARK/74	455020.566	4392321.429	1_ARK/75	455038.268	4392330.866
1_ARK/76	455054.738	4392339.164	1_ARK/77	455060.450	4392339.727	1_ARK/78	455069.128	4392338.021
1_ARK/79	455076.952	4392336.782	1_ARK/80	455090.218	4392322.229	1_ARK/81	455097.722	4392319.462
1_ARK/82	455104.077	4392321.031	1_ARK/83	455107.206	4392320.354	1_ARK/84	455109.706	4392318.041
1_ARK/85	455115.145	4392313.681	1_ARK/86	455119.501	4392313.436	1_ARK/87	455128.218	4392312.236
1_ARK/88	455132.407	4392310.167	1_ARK/89	455141.279	4392307.918	1_ARK/90	455162.538	4392300.994
1_ARK/91	455167.915	4392305.592	1_ARK/92	455187.867	4392326.689	1_ARK/93	455261.049	4392302.463
1_ARK/94	455275.582	4392320.005	1_ARK/95	455290.519	4392340.855	1_ARK/96	455298.610	4392350.502
1_ARK/97	455316.659	4392366.061	1_ARK/98	455329.194	4392380.140	1_ARK/99	455336.885	4392388.778

ED50- 3 DERECE

ASLI GİBİDİR  
E. Çağrıhan EŞİĞEMEZ  
Koruma Bölgesi Kurulu Müdürü

Çanakkale KVKBK'nun 22.10.2013  
Gün ve 5712 Sayılı karar  
ekidir.

22.10.2013  
M. Başyeğit  
A. Başyeğit  
A. Başyeğit

AVRUPA KONSEYİ	DOĞAL VE KÜLTÜREL VARLIKLARI KORUMA ENVANTERİ		D.K.V.K.E.	ENVANTER NO	
TÜRKİYE	KÜLTÜR VARLIKLARI VE MÜZELER GENEL MÜDÜRLÜĞÜ		S İ T	HARİTA NO	
İLİ: ÇANAKKALE	İLÇESİ: AYVACIK	MAHALLE - KÖY VEYA MEVKİİ: AKÇİN-MİSVAK KÖYLERİ		PAFTA	ADA
ADI: KYBELE KUTSAL ALANI					PARSEL
					(122)- [266,137]
					(10-13)-[1, 14- 15-16-17]

**GENEL TANIM:** Çanakkale İli, Ayvacık İlçesi, Akçin Köy Merkezinin 1,1 km kadar kuzeybatısında, Misvak Köy Merkezinin ise 2km kadar güneydoğusunda kayalık bir alanda Kybele Kutsal Alanı yer almaktadır. Yekpare ana kayaya oyulmuş 40 cm genişliğinde, 40 cm derinliğinde, 50 cm yüksekliğinde nişler yer almaktadır. Bilindiği üzere Kybele Anadolu'da yaşayan insanların adaklar adadığı ve taptığı tanrıçadır. Bu alandaki nişlere mermerden, pişmiş topraktan veya yerel taşlar kullanılarak yapılmış Kybele heykelleri konarak bu alanda tapanımın gerçekleştirilmektedir. Tespit edilen bu nişlerin bulunduğu alanın da bu tarz bir amaç için kullanım görmüş olma ihtimali düşünülerek bu alanın da Kybele Açık Hava Tapınağı olduğu düşünülmektedir. Yine söz konusu nişlerin bulunduğu alandan doğuya doğru ana kaya boyunca ilerledikçe çeşitli noktalarda başka nişler de tespit edilmiştir. Kayalık alanın üzerinde çok sayıda khamasorion tipi olarak da adlandırılan kaya oyulmuş mezarlar, nişler, mekanlar da yer almaktadır. Ayrıca Kültür Varlıkları ve Müzeler Genel Müdürlüğü'nün 28. Araştırma Sonuçları Toplantısı 1. Cilt Sayfa 264'te Doç. Dr. Beate BOHLENDORF ARSLAN'ın raporunda: "Akçin Köyü'nde çok sayıda Bizans Dönemi devşirme malzeme ile karşılaşmıştır. Köylülerin beyanına göre bu parçalar köy yakınındaki eski bir yerleşmeden (Çakıllar Mevkii'nden) getirilmiştir. Bunlar arasında mermer ambon levhaları, iki adet haç bezemeli başlık, giriş ve çifte sütun sayılabilir. Hem eski hem de yeni yerleşimin ulaşımını sağlayan taş döşeli yolun kıyısını sınırlayan işlenmiş büyük blok taşlar mevcuttur. Köy yakınında Çakıllar Mevkii 'sine giden eski taş döşeli yolun kıyısını sınırlayan işlenmiş büyük blok taşlar mevcuttur. Köyün güneydoğusundaki İncirli Mevkii'ndeki arazide taştan yapılmış ezme kabı bulunmuştur. Tarlalarda bulunan kiremit parçaları ve seramikler bu alanın Geç Bizans Çağı'nda iskan olduğunu ortaya koymaktadır. Akçin'in kuzey kesimindeki beyaz ve parlak bir kayalık, Akçin Çayı ile sınırlanmaktadır. Kayalar olarak isimlendirilen bu kayalığın vadiye bakan ön cephesinde insan eli ile yapılmış oyuntular göze çarpmaktadır. Söz konusu çukurluklar genellikle dikdörtgen biçiminde olup, bunlar arasında ev temelleri de bulunmaktadır. Kayalar üzerinde eski araba yolu yer almaktadır. Kayalık alandaki basamaklı ve koltuk şeklindeki işlenmiş alanın açık hava tapınım alanı olduğu tahmin edilmektedir. Doğu tarafta kayalara oyulmuş birkaç mezar tespit edilmiştir. Bütün alanlarda yüzeyde bulunan seramikler Geç Roma-Erken Bizans Çağı tarihlenmektedir." şeklinde bahsedilmiştir.

**ŞİMDİKİ TEHLİKELER:** Madencilik faaliyetlerinin izinsiz olarak devam ettirilmesi ve definecilerin araziye tahrip etmesi tehlikesi ile karşı karşıyadır.

**ŞİMDİKİ DURUM:** Bir kısmı maden sahası olarak kullanım görmüştür.

**SİT POTANSİYELİ:** I. Derece Arkeolojik Sit

**KORUMA DERECESESİ:** I. Derece Arkeolojik Sit

**ŞİMDİKİ KORUMA:** Kolluk kuvvetleri ve yerel yöneticiler tarafından düzenli olarak kontrol edilmesi gerekmektedir.

**ÖNERİLEN KORUMA:** Kültür ve Tabiat Varlıklarını Koruma Yüksek Kurulu'nun 05.11.1999 tarih ve 658 sayılı ilke kararının I. Derece Arkeolojik Sit kısmında yer alan hükümlere uyulması gerekmektedir.

**HAZIRLAYANLAR**  
Kemal DEDEOĞLU Arkeolog  
Hakan BAŞYECİT Arkeolog

**KONTROL EDEN:**  
E. Çağrı ESİRGEMEZ  
Koruma Bölge Kurulu Müdürü

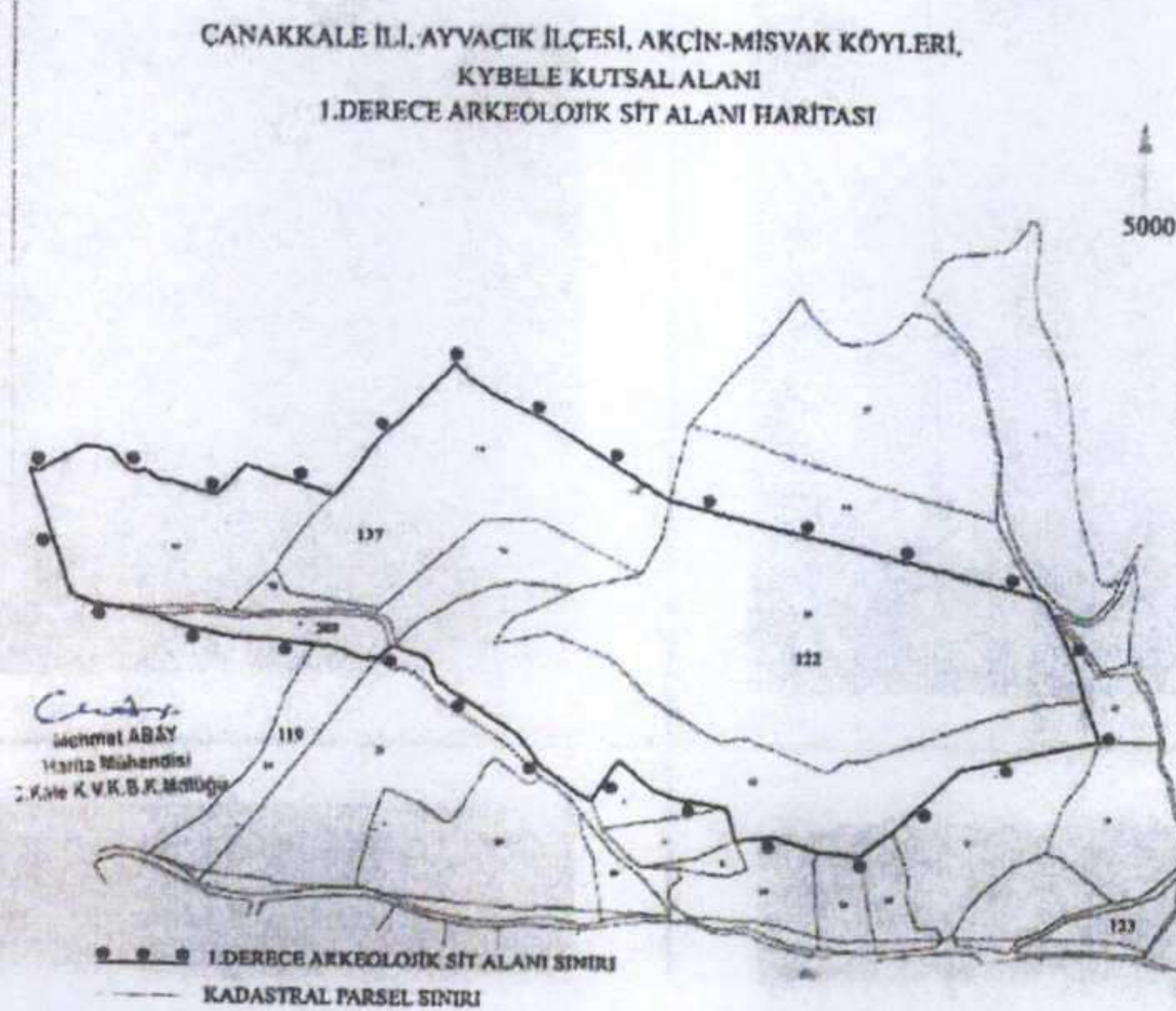
**YAYIN DİZİSİ:** Kültür Varlıkları ve Müzeler Genel Müdürlüğü 28. Araştırma Sonuçları Toplantısı I. Cilt. (Sayfa 264)

**KORUMA KURULU KARARLARI**  
Ç.K.V.K.B.K. 30.04.2019 Tarih ve 5385 Sayılı Kararı

**GÖZLEMLER:**


**KORUMA KURULU ONAYI**


**Harita ve Fotoğraflar:**



Çanakkale KVKBK'nun 22.10.2019  
Gün ve 5712 Sayılı karar  
ekidir.

**ASLI GİBİDİR**  
E. Çağrı ESİRGEMEZ  
Koruma Bölge Kurulu Müdürü





Canakkale İli, Ayvacık İlçesi, Akçin-Misvak Köyleri, Kybele Kutsal Alanı.