

**T.C.**  
**KÜLTÜR VE TURİZM BAKANLIĞI**  
**Karabük Kültür Varlıklarını Koruma Bölge Kurulu**  
**KARAR**





**Toplantı Tarihi ve No : 23 /10/2019 326**  
**Karar Tarihi ve No : 23 /10/2019 5550**

**Toplantı Yeri**  
**SAFRANBOLU**

Karabük İli, Safranbolu İlçesi, Aşağıçiftlik Köyü, Koruma Amaçlı İmar Planı ile yetki ve sorumluluğumuzda bulunan sit alanı sınırları dışında kalan, Karabük Kültür Varlıklarını Koruma Bölge Kurulu'nun 16.11.2018 tarih ve 4765 sayılı kararı kapsamında tespit edilen, köy tüzel kişiliği mülkiyetinde, tapuda 118 ada, 1 parseldeki çeşmeye ilişkin kurum görüşünün sorulduğu Karabük Kültür Varlıklarını Koruma Bölge Kurulu Müdürlüğü'nün 05.03.2019 tarih ve E.196389 sayılı yazısı, kurum görüşünün belirtildiği Karabük Valiliği Çevre ve Şehircilik İl Müdürlüğü'nün 14.03.2019 tarih ve E.2121 sayılı yazısı, Maden ve Petrol İşleri Genel Müdürlüğü'nün 15.03.2019 tarih ve E.414530 sayılı yazısı, Kastamonu Vakıflar Bölge Müdürlüğü'nün 15.04.2019 tarih ve E.58554 sayılı yazısı, Devlet Su İşleri Genel Müdürlüğü 23. Bölge Müdürlüğü'nün 22.04.2019 tarih ve 265958 sayılı yazısı, Karabük Kültür Varlıklarını Koruma Bölge Kurulu Müdürlüğü uzmanlarının 23.10.2019 tarih ve E.468203 sayılı raporu, Karabük Kültür Varlıklarını Koruma Bölge Kurulu Müdürlüğü'nün 22.10.2019 tarih ve E.467216 sayılı rapor formu okundu, ekler ve işlem dosyası incelendi, yapılan görüşmeler ve değerlendirmeler sonucunda;

Karabük İli, Safranbolu İlçesi, Aşağıçiftlik Köyü, Koruma Amaçlı İmar Planı ile yetki ve sorumluluğumuzda bulunan sit alanı sınırları dışında kalan, Karabük Kültür Varlıklarını Koruma Bölge Kurulu'nun 16.11.2018 tarih ve 4765 sayılı kararı kapsamında tespit edilen, köy tüzel kişiliği mülkiyetinde, tapuda 118 ada, 1 parseldeki çeşmenin 2863 sayılı Kültür ve Tabiat Varlıklarını Koruma Kanunu'nun 6 ncı maddesinde belirtilen korunması gerekli taşınmaz kültür varlıklarından olduğu anlaşıldığına, yapının anılan kanunun 7 nci maddesi kapsamında "Korunması Gerekli Taşınmaz Kültür Varlığı" olarak tescil edilmesine, yapı grubunun "1" olarak belirlenmesine, hazırlanan tescil fişinin uygun olduğuna, koruma alanının kararımız eki 1/1000 ölçekli haritada gösterildiği şekliyle belirlenmesine karar verildi.



AVRUPA KONSEYİ		DOĞAL VE KÜLTÜREL VARLIKLARI KORUMA ENVANTERİ (D.K.V.K.E.)						ANIT		Envanter No:							
T Ü R K İ Y E		KÜLTÜR VARLIKLARI VE MÜZELER GENEL MÜDÜRLÜĞÜ						Harita No:									
İLİ	KARABÜK	İLÇESİ	SAFRANBOLU	MAHALLE	AŞAĞIÇIFTLIK		Koruma Derecesi	ANITSAL	X	2	3						
SOKAK	-	PAFTA	-	ADA	118	PARSEL	1		ÇEVRESEL	1	2	3					
ADI	ÇEŞME	YAPTIRAN	-	YAPAN	-	MİMARİ ÇAĞI	18.yy sonu-19. yy başı										
		YAPIM TARİHİ	-	KİTABE	-	VAKFIYE											
GENEL TANIM	Çeşme Aşağıçiftlik Köyü, 118 ada, 1 parselde yer almaktadır. Çeşme yol üzerinde iki cepheli bir yapıdır. Ön ve sağ yan cephe kesme taş, sol yan ve bir kısmı toprak altında kalan arka cephe moloz taş malzemenen yapılmıştır.																
KORUNMUŞLUK DURUMU:	TAŞIYICI YAPI:		CEPHE DURUMU:		ÖRTÜ DURUMU:		İÇ YAPI DURUMU:		BEZEME DURUMU:								
A	İYİ	X	ORTA	C	KÖTÜ	X	B	C	A	X	C	A	B	C	X	B	C
VAZİYET PLANI:						FOTOĞRAF:											
																	
GÖZLEMLER	Çeşme büyük oradan özgünlüğünü korumaktadır.																
BUGÜNKÜ SAHİBİ	Köy tüzel kişiliği			BAKIMDAN SORUMLU OLAN			Köy tüzel kişiliği										
YAPILAN ONARIMLAR	-																
AYRINTILI TANIM:							TEKNİK BİLGİLER		İSITMA SİSTEMİ		-						
<p>Çeşme yol üzerinde iki cepheli bir yapıdır. Ön ve sağ yan cephe kesme taş, sol yan ve bir kısmı toprak altında kalan arka cephe moloz taş malzemenen yapılmıştır. Ön cephede üstte silme, bunun altında sivri kemerli niş içerisinde üstte araları dikey silme ve yatay silmelerle ayrılmış beş satırlık bir kitabe ve altta ortada lüle yer almaktadır. Çeşmenin yalak bölümünün üzeri sıvalı olup, sıvalarda kopmalar görülmektedir. Çeşmenin sağ yan cephesinde öndekine benzer bir düzenleme görülmektedir. Üstte silme, bunun altında ön cephedekinden daha küçük sivri kemerli niş ve bunun içerisinde taşma deliği ve altta yalak görülmektedir. Yine bu cephede madalyon yer almaktadır. Sol yan cephede moloz taş malzemenin üzeri sıvalıdır. Burada muhtemel depoya açılan metal kapak görülmektedir. Çeşmenin üzeri beşik formda sac malzeme ile örtülmüştür. Ön cephedeki kitabede 1229 (1814), sağ yan cephedeki madalyonda 1199 (1785) tarihi okunmuştur.</p>							KANALİZASYON		-								
							SU		-								
							ELEKTRİK		-								
							ÖZGÜN KULLANIMI: Çeşme		BUGÜNKÜ KULLANIMI: Çeşme								
HAZIRLAYANLAR:							ÖNERİLEN KULLANIM: Çeşme										
Sanat Tarihçisi E. ÖZSOY 							KONTROL EDEN:										
Harita Mühendisi S. YAYMACI 							REVİZYON:										
YAYIN DİZİNİ:							EKLER										
							RAPOR		X								
							FOTOĞRAF		X								
							RÖLÖVE PROJESİ		-								
							RESTORASYON PROJESİ		-								
							HARİTA		X								
							KİTABE		-								
							VAKFIYE		-								
											