



T.C.

KÜLTÜR VE TURİZM BAKANLIĞI
İZMİR 2 NUMARALI KÜLTÜR VARLIKLARINI
KORUMA BÖLGE KURULU
KARAR

TOPLANTI TARİHİ VE NO : 14.11.2019-485

35.09/736

KARAR TARİHİ VE NO : 14.11.2019-12068

Toplantı Yeri
İZMİR

İzmir ili, Kemalpaşa ilçesi, Ulucak mahallesi, Kırovası Mevkiinde, İzmir 2 Numaralı Kültür Varlıklarını Koruma Bölge Kurulu'nun 23.05.2012 tarihli ve 889 sayılı kararı ile belirlenen 3. (üçüncü) Derece Arkeolojik Sit sınırları içerisinde kalan, tapunun 476 ada, 10 (eski 9) parselinde tüzel kişilik mülkiyetinde ve 476 ada 8 parselinde şahıs mülkiyetinde kayıtlı taşınmazlar ile aynı kararla 3. (üçüncü) Derece Arkeolojik Sit olarak tescilli iken aynı Kurulun 12.06.2013 tarih ve 2366 sayılı kararı ile 1. (birinci) ve 3. (üçüncü) Derece Arkeolojik Sit olarak tescil edilip, 13.02.2014 tarih ve 3372 sayılı kararı eki sit paftası üzerinde sınırları netleştirilen 1. (birinci) ve 3. (üçüncü) Derece Arkeolojik Sit sınırları içerisinde kalan, tapunun 476 ada, 7 parselinde tüzel kişilik mülkiyetinde kayıtlı taşınmazda çeşitli tarihlerde ilgili Müzesince gerçekleştirilen kurtarma ve sondaj kazılarında açığa çıkan arkeolojik/mimari buluntuların bütünlük arz eder şekilde bir arada ve birbirlerinin devamı niteliğinde konumlandıklarının anlaşıldığı ve bu doğrultuda "Korunması Gerekli Taşınmaz Kültür Varlıklarının ve Sitlerin Tespit ve Tescili Hakkında Yönetmelik" kapsamında Kurul Müdürlüğüne hazırlanacak belgelerin değerlendirilmek üzere iletilmesine yönelik Kurulumuzca alınan 17.10.2019 tarihli ve 11937 karar gereğince Kurul Müdürlüğü uzmanlarınca hazırlanan 13.11.2019 tarih ve 502118 sayılı ile kayıtlı rapor okundu, rapor ekleri ve işlem dosyası incelendi. Yapılan görüşmeler sonucunda;

İzmir ili, Kemalpaşa ilçesi, Ulucak mahallesi, Kırovası Mevkiinde; 3. (üçüncü) Derece Arkeolojik Sit sınırları içerisinde kalan, tapunun 476 ada 10 parselinde tüzel kişilik mülkiyetinde ve 476 ada 8 parselinde şahıs mülkiyetinde kayıtlı taşınmazlar ile 1. (birinci) ve 3. (üçüncü) Derece Arkeolojik Sit sınırları içerisinde kalan, tapunun 476 ada, 7 parselinde tüzel kişilik mülkiyetinde kayıtlı taşınmazda çeşitli tarihlerde ilgili Müzesince gerçekleştirilen kurtarma ve sondaj kazılarında açığa çıkan arkeolojik/mimari buluntuların bütünlük arz eder şekilde bir arada ve birbirlerinin devamı niteliğinde konumlandıkları alanın kararımız eki 1/5000 ölçekli kadastral durum haritasında gösterildiği şekilde 1. (birinci) Derece Arkeolojik Sit olarak tescillenmesine, taşınmazların 1. (birinci) Derece Arkeolojik Sit sınırları dışında ve 23.05.2012 tarihli ve 889 sayılı karar ile belirlenen 3. (üçüncü) Derece Arkeolojik Sit sınırları içerisinde kalan kısımlarının 3. (üçüncü) Derece Arkeolojik Sit olarak tescilinin devamına, kararımız eki sit fişinin uygun olduğuna, karar verildi.

İZMİR İLİ, KEMALPAŞA İLÇESİ, ULUCAK MAHALLESİ
(PAFTA: L18B03D, SİSTEM: ED50 -3')



T.C.
KÜLTÜR VE TURİZM BAKANLIĞI
İZMİR 2 NÜMARALI KÜLTÜR
VARLIKLARINI KORUMA BÖLGE
KURULU MÜDÜRLÜĞÜ

İZMİR 2 NÜMARALI KÜLTÜR VARLIKLARINI
KORUMA BÖLGE KURULUNUN
14.11.2018 GÜN VE 12058 SAYILI KARARI EKİDİR



Berrin KAYA
Kültür ve Turizm Uzmanı
Şehir Plancısı

● : I. DERECE ARKEOLOJİK SİT
●●● : III. DERECE ARKEOLOJİK SİT

İZMİR İLİ, KEMALPAŞA İLÇESİ, ULUCAK MAHALLESİ

I. DERECE ARKEOLOJİK SİT KOORDİNE ÖZET ÇİZELGESİ
(ED50 -3')

Nokta No	Y	X
1A-1	532093.145	4258409.733
1A-2	532144.261	4258397.506
1A-3	532135.424	4258359.209
1A-4	532182.683	4258343.203
1A-5	532155.339	4258250.780
1A-6	532137.776	4258191.416
1A-7	532072.897	4258208.012
1A-8	532042.006	4258215.892
1A-9	532046.224	4258232.427
1A-10	532051.350	4258255.913
1A-11	532054.317	4258274.946
1A-12	532065.714	4258348.069

III DERECE ARKEOLOJİK SİT KOORDİNE ÖZET ÇİZELGESİ
(ED50 -3')


Nokta No	Y	X
3A-1	531980.600	4258436.660
3A-2	532093.145	4258409.733
3A-3	532065.714	4258348.069
3A-4	532054.317	4258274.946
3A-5	532051.350	4258255.913
3A-6	532046.224	4258232.427
3A-7	532042.006	4258215.892
3A-8	531930.858	4258244.244
3A-9	531936.389	4258264.222
3A-10	531941.826	4258283.857
3A-11	531946.499	4258300.738
3A-12	531951.320	4258318.150
3A-13	531976.610	4258433.580
3A-14	532144.222	4258397.514
3A-15	532226.590	4258377.810
3A-16	532233.210	4258375.710
3A-17	532239.420	4258372.600
3A-18	532245.070	4258368.570
3A-19	532250.020	4258363.700
3A-20	532257.970	4258354.140
3A-21	532260.350	4258350.640
3A-22	532216.828	4258236.071
3A-23	532204.376	4258203.291
3A-24	532194.366	4258176.939
3A-25	532137.776	4258191.416
3A-26	532155.339	4258250.780
3A-27	532182.683	4258343.203
3A-28	532135.424	4258359.209

T.C.
KÜLTÜR VE TURİZM BAKANLIĞI
İZMİR 2 NUMARALI KÜLTÜR
VARLIKLARINI KORUMA BÖLGE
KURULU MÜDÜRLÜĞÜ

İZMİR 2 NUMARALI KÜLTÜR VARLIKLARINI
KORUMA BÖLGE KURULUNUN

16.11.2019 GÜN VE 12068 SAYILI KARARI EKİDİR.

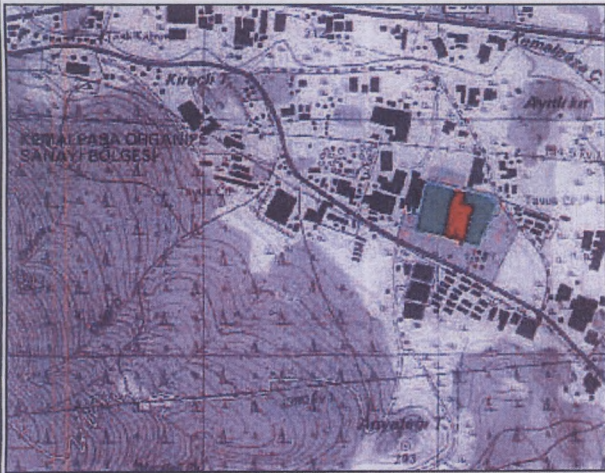
ASLI GİBİDİR


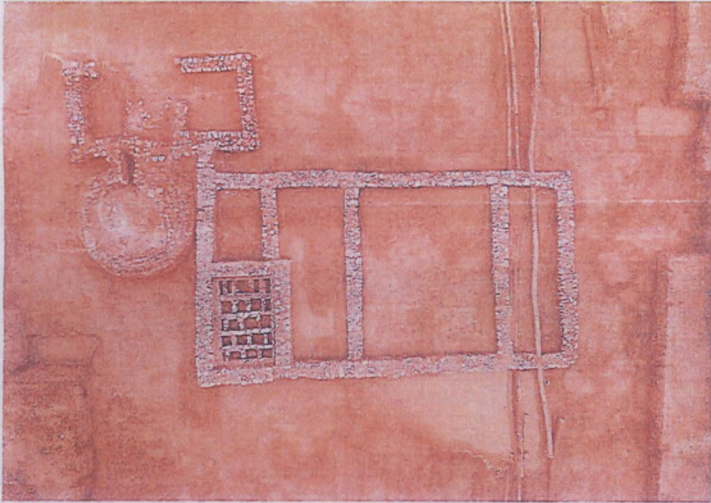



Berrin KAYA
Kültür ve Turizm Uzmanı
Şehir Plancısı

AVRUPA KONSEYİ	DOĞAL VE KÜLTÜREL VARLIKLARI KORUMA ENVANTERİ D.K.V.K.E.		SİT	ENVANTER NO	35.09/701-707-736	
TÜRKİYE	KÜLTÜR VARLIKLARI VE MÜZELER GENEL MÜDÜRLÜĞÜ			HARİTA NO		
İLİ : İZMİR	İLÇESİ : KEMALPAŞA	MAHALLE - KÖY : ULUCAK MAHALLESİ, VEYA MEVKİİ : KIROVASI MEVKİİ	KADASTRO PAFTA :	ADA	PARSEL	
ADI : Arkeolojik Alan				476	7, 8, 10 (eski 9)	
GENEL TANIM : Alan, batı ve kuzey yönünde kadastral yola cepheli olup kuzeydoğu köşesinden eski Kemalpaşa yoluna bakmaktadır. Düz arazi yapısına ve geniş bir yüzölçümüne sahiptir.						
ŞİMDİKİ TEHLİKELER :						
ŞİMDİKİ DURUM :						
SİT POTANSİYELİ : -						
ŞİMDİKİ KORUMA :			KORUMA DERECESESİ			
Alan ilk olarak İzmir 2 Numaralı KVKBK'nun 23.05.2012 tarihli ve 889 sayılı kararı ile 3. (üçüncü) Derece Arkeolojik Sit olarak tescillenmiştir. Sonrasında İzmir 2 Numaralı KVKBK'nun 12.06.2013 tarihli ve 2366 sayılı ve 13.02.2014 tarihli ve 3372 sayılı kararı ile 1. (birinci) ve 3. (üçüncü) Derece Arkeolojik Sit olarak belirlenen sınırları İzmir 2 Numaralı KVKBK'nun 14.11.2019 tarihli ve 1244 sayılı kararı ile son şeklini almıştır.			HAZIRLAYANLAR			
			Elif BAŞCI Arkeolog			
			Berrin KAYA Şehir Plancısı			
ONERİLEN KORUMA :			Yakup GÜLSEVGİ Mimar			
YAYIN DİZİSİ : -			KONTROL EDEN			
			M. ESKİN Müdür V.			
GÖZLEMLER : İzmir Müze Müdürlüğüne 7 numaralı parselde 2012 yılında sondaj ve kurtarma kazısı, 8 numaralı parselde 2013 yılında sondaj kazısı, 10 (eski 9) numaralı parselde 2018 yılında sondaj kazısı çalışmaları gerçekleştirilmiştir.			KORUMA KURULU KARARLARI			
			REVİZYON			
			KORUMA KURULU ONAYI			

HARİTALAR, FOTOĞRAFLAR :






T.C.
KÜLTÜR VE TURİZM BAKANLIĞI
İZMİR 2 NUMARALI KÜLTÜR
VARLIKLARINI KORUMA BÖLGE
KURULU MÜDÜRLÜĞÜ

İZMİR 2 NUMARALI KÜLTÜR VARLIKLARINI
KORUMA BÖLGE KURULUNUN
(4.11.2019) GÜN VE 1296 SAYILI KARARI EKİDİR.

ASLI GİBİDİR


Berrin KAYA
Kültür ve Turizm Uzmanı
Şehir Plancısı

