

T.C.
KÜLTÜR VE TURİZM BAKANLIĞI
ŞANLIURFA KÜLTÜR VARLIKLARINI KORUMA BÖLGE KURULU
KARAR

Toplantı Tarihi ve No : 27.11.2019 -286
Karar Tarihi ve No : 27.11.2019 -5055


Toplantı Yeri
ŞANLIURFA

Şanlıurfa ili, Eyyübiye ilçesi, Altınbaşak Mahallesi sınırları içerisinde bulunan Şanlıurfa Kültür ve Tabiat Varlıklarını Koruma Bölge Kurulu'nun 28.12.2007 tarih ve 563 sayılı kararı ile 2863 sayılı Yasa kapsamında tabiat varlığı olarak tescilli, mülkiyeti Hazineye ait 238 ada, 7 nolu parselde yer alan zeytin ağacının bulunduğu tepenin ve çevresinin tescil edilmesine ilişkin Şanlıurfa İl Kültür ve Turizm Müdürlüğü'nün 09.10.2019 tarih ve 832004 sayılı yazısı ve eki 08.10.2019 tarihli Şanlıurfa Müze Müdürlüğü uzman raporu, Kurulumuz Müdürlüğü uzmanlarının 25.11.2019 tarihli raporu okundu. Şanlıurfa Valiliği Çevre ve Şehircilik İl Müdürlüğü'nün 17.10.2019 tarih ve 14622 sayılı, Şanlıurfa Büyükşehir Belediye Başkanlığı İmar ve Şehircilik Dairesi Başkanlığı (KUDEM) Şube Müdürlüğü'nün 14.11.2019 tarih ve 15789 sayılı ve Karayolları 9. Bölge Müdürlüğü'nün 06.11.2019 tarih ve 299537 sayılı kurum görüş yazıları, konunun dosyası, 1/2000 ölçekli öneri sit alanı haritası, tescil fişi, fotoğraflar, bilgi ve belgeler incelendi. Yapılan görüşmeler sonucunda:

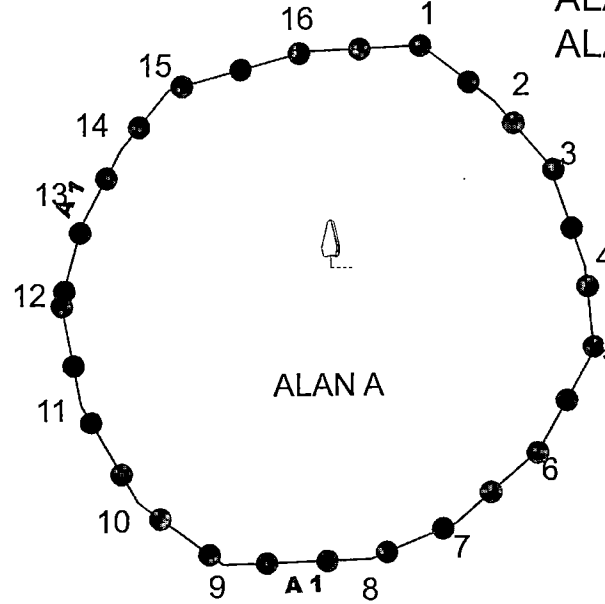
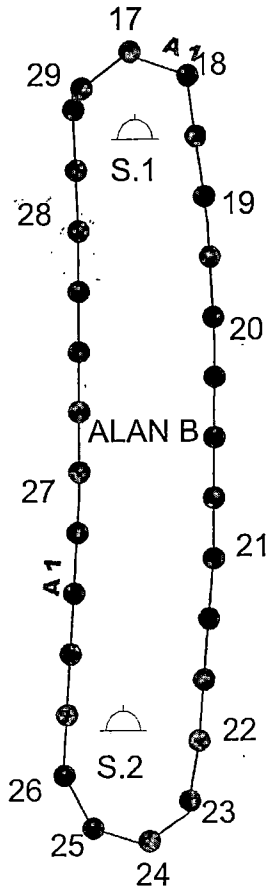
Şanlıurfa ili, Eyyübiye ilçesi, Altınbaşak Mahallesi sınırları içerisinde 238 ada, 7 nolu parselde "Göbekli Anıt Ağaç Yerleşimi ve Sarnıçları"nın bulunduğu alanın 2863 sayılı Yasa kapsamında korunması gerekli taşınmaz kültür varlığı özelliği göstermesi nedeni ile ekli 1/2000 ölçekli koordinatlı haritada sınırları A ve B olarak gösterildiği şekilde I. Derece Arkeolojik Sit Alanı olarak tesciline, Kültür ve Tabiat Varlıklarını Koruma Yüksek Kurulu'nun 05.11.1999/658 sayılı ilke kararı doğrultusunda:

Göbekli Anıt Ağaç Yerleşimi ve Sarnıçları I. Derece Arkeolojik Sit Alanı koruma ve kullanma koşullarının;

- *Bilimsel çalışmalar dışında aynen korunacak bir sit alanıdır.*
 - *Kesinlikle hiçbir yapılaşmaya izin verilemez.*
 - *Resmi ve özel kuruluşlarca zorunlu durumlarda yapılacak alt yapı uygulamaları müze müdürlüğünün ve varsa kazı başkanının görüşü alınarak Kurulumuzca değerlendirilir.*
 - *Tarımsal alanlar açılmaz. Mevcut ağaçlardan ürün alınabilir.*
 - *Taş, toprak, kum vb. alınmasına, kireç, taş, tuğla, mermer, kum, maden vb. ocakların açılmasına, toprak, cüruf, çöp, sanayi atığı ve benzeri malzeme dökülmesine izin verilemez.*
 - *Parsellere ilişkin tevhit ve ifraz işlemleri, taşınmaz kültür varlıklarının mahiyetine tesir etmeyecek şekilde Kurulumuzdan izin almak koşuluyla yapılabilir.*
- Şeklinde altı madde olarak belirlenmesine karar verildi.



İL : Şanlıurfa
İLÇE : Eyyübiye
MAH/KÖY : Altınbaşak Mah.
SİT ADI : Göbekli Anıt Ağaç Yerleşimi ve
Sarnıçları I. Derece Arkeolojik Sit Alanı
ALAN A: 14787,76 m²
ALAN B: 6989,95 m²



Alan A Koordinatları

Nokta No	Y	X
1	483134.623	4087622.867
2	483154.229	4087607.794
3	483168.096	4087591.548
4	483177.506	4087564.717
5	483179.765	4087542.667
6	483165.268	4087516.087
7	483143.590	4087496.965
8	483120.812	4087487.604
9	483081.981	4087486.319
10	483059.716	4087502.726
11	483044.764	4087528.558
12	483039.432	4087556.090
13	483045.227	4087576.719
14	483055.508	4087596.167
15	483068.247	4087611.661
16	483104.132	4087621.636

3 Derece ITRF_39

Alan B Koordinatları

Nokta No	Y	X
17	482933.507	4087603.891
18	482949.712	4087598.444
19	482955.245	4087559.662
20	482956.957	4087527.957
21	482956.495	4087470.686
22	482952.553	4087423.303
23	482949.479	4087403.696
24	482937.782	4087395.396
25	482924.012	4087399.865
26	482916.363	4087414.156
27	482920.757	4087485.728
28	482920.757	4087559.554
29	482919.374	4087593.191
S.1	482935.942	4087578.548
S.2	482932.218	4087422.364

3 Derece ITRF_39

238/7

LEJANT	
	I. Drc. Ark. Sit Alanı
	Anıt Ağaç
	Sarnıç