

T.C.
KÜLTÜR VE TURİZM BAKANLIĞI
DIYARBAKIR KÜLTÜR VARLIKLARINI
KORUMA BÖLGE KURULU
KARAR

Tarihi ve No. :25.09.2019-273
Karar Tarihi ve No. :25.09.2019- 7102
Dosya No :21.01.201



Toplantı Yeri
DIYARBAKIR

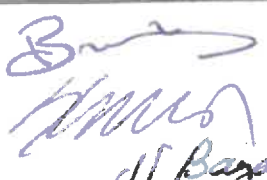


Diyarbakır İli, Bismil İlçesi, Alodinan Mahallesi sınırları içerisinde bulunan Özel Mülkiyete ait tapunun 176 ada 15,16,17 ve 18 nolu parsellerinde yer alan “Binbaşı Höyüğü” nün tescil talebine ilişkin; Diyarbakır Kültür Varlıklarını Koruma Bölge Kurulu’nun 09.02.2017 gün ve 4544 sayılı kararı, Diyarbakır Valiliği İl Kültür ve Turizm Müdürlüğü’nün 23.05.2019 gün ve E.444830 ile 24.06.2019 gün ve E.518244 sayılı yazısı ve Diyarbakır Kültür Varlıklarını Koruma Bölge Kurulu Müdürlüğü’nün 23.09.2019 gün ve E.415789 sayılı dosya inceleme raporu okundu. Ekleri ile konuya ilişkin bilgi belgeler incelendi. Yapılan görüşmeler sonunda;

Diyarbakır İli, Bismil İlçesi, Alodinan Mahallesi sınırları içerisinde bulunan Özel Mülkiyete ait tapunun 176 ada 15,16,17 ve 18 nolu parsellerinde yer alan “Binbaşı Höyüğü” “Korunması Gerekli Taşınmaz Kültür Varlığı” özelliği gösterdiğinden, 2863 sayılı kanunun Tespit ve Tescil ile ilgili 7. Maddesi uyarınca sınırları ekli krokide belirlendiği şekli ile I. (Birinci) Derece Arkeolojik Sit olarak tesciline,

Tapu Müdürlüğünce, bir kısmı sit sınırları içinde kalan Alodinan Mahallesi 176 ada 15,16,17 ve 18 nolu parsellerin tapu kütüğünün beyanlar hanesine “Bir Kısım I. (Birinci) Derece Arkeolojik Sit Alanıdır” şerhinin konulmasına,

“Binbaşı Höyüğü” nün bulunduğu alanın koruma esasları ve kullanma şartlarının, 2863 sayılı Kanunun 17. Maddesi gereğince Kültür ve Tabiat Varlıklarını Koruma Yüksek Kurulu’nun Arkeolojik sitler koruma ve kullanma koşulları başlıklı 05.11.1999 gün ve 658 sayılı ilke kararının I. Maddesinde belirtilen hususlar çerçevesinde belirlenmesine, karar verildi.

AVRUPA KONSEYİ	DOĞAL VE KÜLTÜREL VARLIKLARI KORUMA ENVANTERİ	D.K.V.K.E.	SİT	ENVANTER NO																	
TÜRKİYE	KÜLTÜR VARLIKLARI VE MÜZELER GENEL MÜDÜRLÜĞÜ			HARİTA NO																	
İL : DİYARBAKIR	İLÇESİ : BİSMİL	MAHALLE - KÖY : Alodinan Mah. ALİBEY KÖYÜ	PAFTA :	ADA 176	PARSEL 15-16-17-18																
ADI : BİNBAŞI HÖYÜK																					
GENEL TANIM: Höyük, Bismil ilçesinin 21 km kuzeydoğusunda bulunan Alibey Köyünün güneybatısında yer almaktadır. Doğusunda Çelebiya deresi ve Beytepe (Çelebiya) Yerleşmesi bulunan höyüğün, deniz seviyesi yüksekliği 560 m'dir. Höyük yüzeyinde yapılan incelemeler sonunda Assur, Demir çağ ve Orta Çağ dönemlerine ait seramik parçaları ele geçmiştir. Höyüğün etrafı ve yüzeyi tarım alanı olarak kullanılmakta olup, bu durum höyükte tahribata yol açmaktadır.																					
<table border="0"> <tr> <td>Y 0661787</td> <td>X 4198210</td> <td>Y 0661778</td> <td>X 4198326</td> </tr> <tr> <td>Y 0661811</td> <td>X 4198231</td> <td>Y 0661728</td> <td>X 4198282</td> </tr> <tr> <td>Y 0661838</td> <td>X 4198262</td> <td>Y 0661747</td> <td>X 4198241</td> </tr> <tr> <td>Y 0661814</td> <td>X 4198298</td> <td>Y 0661774</td> <td>X 4198199</td> </tr> </table>						Y 0661787	X 4198210	Y 0661778	X 4198326	Y 0661811	X 4198231	Y 0661728	X 4198282	Y 0661838	X 4198262	Y 0661747	X 4198241	Y 0661814	X 4198298	Y 0661774	X 4198199
Y 0661787	X 4198210	Y 0661778	X 4198326																		
Y 0661811	X 4198231	Y 0661728	X 4198282																		
Y 0661838	X 4198262	Y 0661747	X 4198241																		
Y 0661814	X 4198298	Y 0661774	X 4198199																		
ŞİMDİKİ TEHLİKELER : Höyüğün çevresinde herhangi bir koruma önlemi bulunmadığı için kaçak kazılara ve dış müdahalelere açık durumdadır. Yerleşimin yüzeyinde yapılan tarımsal faaliyetler tehlike unsurdur.																					
ŞİMDİKİ DURUM : Yerleşimin yüzeyinde ve çevresinde iş makineleri kullanılarak tarım yapılmaktadır.																					
SİT POTANSİYELİ : I.Derece Arkeolojik Sit Alanı.			KORUMA DERECESEL Derece																		
ŞİMDİKİ KORUMA : Herhangi bir koruma önlemi bulunmamaktadır.			HAZIRLAYANLAR Murat AKTAY (Arkeolog) Nesrin ŞEKER (Arkeolog) Esmâ B. YALÇINKAYA (Arkeolog)																		
ÖNERİLEN KORUMA : Tescil edilerek ilgili makamlara duyurulması ve kaçak kazıların önüne geçilebilmesi için gerekli tedbirlerin alınması.			Kontrol Eden: Vehbi YILIRT (Müze Müdürü)																		
YAYIN DİZİSİ :			05.2019																		
GÖZLEMLER : Alanda bilimsel sondaj, kazı ve temizlik çalışmalarının yapılması gerekmektedir.			KORUMA KURULU KARARLARI																		
			KORUMA KURULU ONAYI																		
			<p>T.C. Diyarbakır Büyükşehir Belediyesi Koruma Bölge Kurulunun 25.09.2019 tarih ve 7102 Sayılı Kararı Eki dir.</p> 																		

 İlhan Başar
 V.S. K.
 C. Güneş

