

**T.C.**  
**KÜLTÜR VE TURİZM BAKANLIĞI**  
**DİYARBAKIR KÜLTÜR VARLIKLARINI**  
**KORUMA BÖLGE KURULU**  
**KARAR**

**Toplantı Tarihi ve No. :25.09.2019-273**  
**Karar Tarihi ve No. :25.09.2019-7124**  
**Dosya No. :21.03.59**

**Toplantı Yeri**  
**DİYARBAKIR**

Diyarbakır İli, Çınar İlçesi, Kürekli Mahallesi sınırları dâhilinde kalan, özel mülkiyete ait tapunun 118 ada 2 no.lu parselinde yer alan, Aşa Geli Değirmenin tesciline ilişkin; Diyarbakır Kültür Varlıklarını Koruma Bölge Kurulu Müdürlüğü'nün 12.07.2019 tarih ve E.583012 sayılı yazısı, Çınar Belediye Başkanlığı İmar ve Şehircilik Müdürlüğü'nün 16.07.2019 tarih ve 306-718 sayılı yazısı, Diyarbakır Kültür Varlıklarını Koruma Bölge Kurulu Müdürlüğü'nün 30.07.2019 tarih ve E.340608 sayılı Uzman raporu okundu. Ekleri ve konuya ilişkin bilgi, belgeler incelendi. Yapılan görüşmeler sonunda;

Diyarbakır İli, Çınar İlçesi, Kürekli Mahallesi sınırları dâhilinde kalan, özel mülkiyete ait tapunun 118 ada 2 no.lu parselinde yer alan, Aşa Geli Değirmeni; "Korunması Gerekli Taşınmaz Kültür Varlığı" özelliği gösterdiğinden, 2863 sayılı Kanunun Tespit ve Tescil ile ilgili 7. Maddesi uyarınca tescilinin uygun olduğuna,  
-Koruma grubunun "I. (Birinci) grup yapı" olarak, Koruma alanının ise ekli koordinatlı krokide işaretlendiği şekilde belirlenmesinin uygun olduğuna;  
-Taşınmazın tapu kütüğünün beyanlar hanesine "Korunması Gerekli I. (birinci) Grup Taşınmaz Kültür Varlığıdır" Şerhi konulmasına,  
-Aşa Geli Değirmenin korunma alanı sınırları içerisinde yapılacak olan her türlü uygulama öncesinde Kurulumuzdan izin alınması gerektiğine karar verildi.

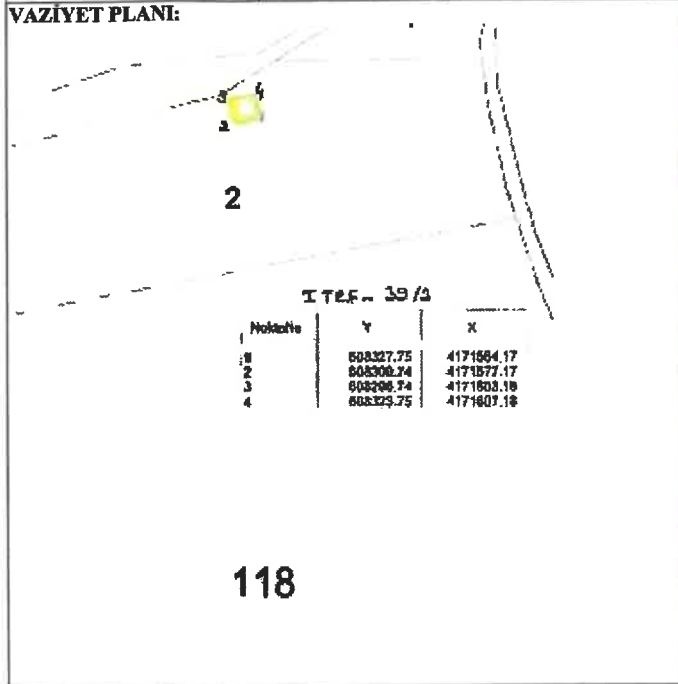


AVRUPA KONSEYİ	DOĞAL VE KÜLTÜREL VARLIKLARI KORUMA ENVANTERİ (D.K.V.K.E)		ENVANTER NO:	
T Ü R K İ Y E	KÜLTÜR VARLIKLARI VE MÜZELER GENEL MÜDÜRLÜĞÜ		ANIT	
İLİ: DIYARBAKIR	İLÇESİ: ÇINAR	MAHALLE/MEVKİ: KÜREKLİ	KORUMA DERECESESİ	ANITSAL 1 2 3
SOKAK VE KAPI NO:	KADASTRO:PAFTA: ADA: PARSEL:		ÇEVRESEL	1 2 3

ADI: AŞA GELİ (GELİ DEĞİRMENİ)	YAPTIRAN: YAPIM TARİHİ:	YAPAN: KİTABE:	MİMARİ ÇAĞI: VAKFIYE:
--------------------------------	-------------------------	----------------	-----------------------

GENEL TANIM: Diyarbakır İli, Çınar İlçesi, Kürekli Mahallesi sınırları içinde, Karababa mevkiinde, Dilaver köprüsünün Güneybatısında, 118 ada 2 no.lu parselde, yer almaktadır.

KORUNMUŞLUK DURUMU:	TAŞIYICI YAPI:	CEPHE DURUMU:	ORTU DURUMU:	İÇ YAPI DURUMU:	BEZEME DURUMU:	RUTUBET DURUMU:
---------------------	----------------	---------------	--------------	-----------------	----------------	-----------------



GÖZLEMLER: Değirmenin büyük bölümünün yıkıldığı ve günümüzde kullanılmadığı tespit edilmiştir. Değirmenin Kuzeyinde öğütme bölümüne göre yüksekte yer alan su haznesi ve su kanalı sağlam durumdadır.

BUGÜNKÜ SAHİBİ: BAKIMINDAN SORUMLU OLAN:

YAPILAN ONARIMLAR:

Diyarbakır İli, Çınar İlçesi, Kürekli Mahallesi sınırları içinde, Karababa mevkiinde, Dilaver köprüsünün Güneybatısında, 118 ada 2 no.lu parselde, yer aldığı tespit edilmiştir. Aşa Geli'nin öğütme bölümünün Doğu-Batı eksenli dikdörtgen planlı olduğu, kaba yonu ve kesme taş malzemeden yapıldığı görülmüştür. Değirmenin büyük bölümünün yıkıldığı ve günümüzde kullanılmadığı tespit edilmiştir. Değirmenin Kuzeyinde öğütme bölümüne göre yüksekte yer alan su haznesi ve su kanalı sağlam durumdadır. Silindirik formlu su haznesi yaklaşık 5-6 metre derinlikte olup, içi sıvanmıştır. Su haznesinin yaklaşık 2 metrelik bölümünün taş ve toprak ile dolduğu tespit edilmiştir. Su haznesinde giriş ve çıkış merdiven şeklinde düzensiz sıralanmış 6 adet kaba yonu taş ile sağlanmaktadır. Değirmenin su kanalının yaklaşık 8-9 metrelik bölümü sağlam durumda bulunmaktadır.

Değirmenin öğütme bölümü Doğu-Batı eksenli dikdörtgen planlı olup üst örtüsü, doğu, batı ve kuzey duvarları yıkılmış durumdadır. Öğütme bölümünde iki parçadan oluşan öğütme taşı, bir bölümü kırılmış durumda yıkılan duvar taşlarının altında yer almaktadır. Değirmen Pamuklu Kuru çay deresinin güneyinde yamaçta yer almaktadır.

TEKNİK BİLGİLER:	ISITMA SİSTEMİ:	
	KANALİZASYON:	
	SU:	
	ELEKTRİK:	

ÖZGÜN KULLANIMI: Değirmen

BUGÜNKÜ KULLANIMI:

ÖNERİLEN KULLANIMI: Değirmen

HAZIRLAYANLAR:

Ahmet MIZRAK (Sanat tarihçi)

Zeynep K. SAYLIK (Arkeolog)

29.07.2019

KONTROL EDEN:

Melriban KARAAŞLAN

Bölge Kurulu Müdürü

YAYIN DİZİNİ:

1- [Signature]

2- [Signature]

3- [Signature]

4- [Signature]

EKLER:

RAPOR X

FOTOĞRAF X

HARİTA

KROKİ

KİTABE

VAKFIYE

TESCİL KARAR NO

KARAR TARİHİ:


T.C.

Diyarbakır Kültür Varlıklarını Koruma Bölge Kurulunun

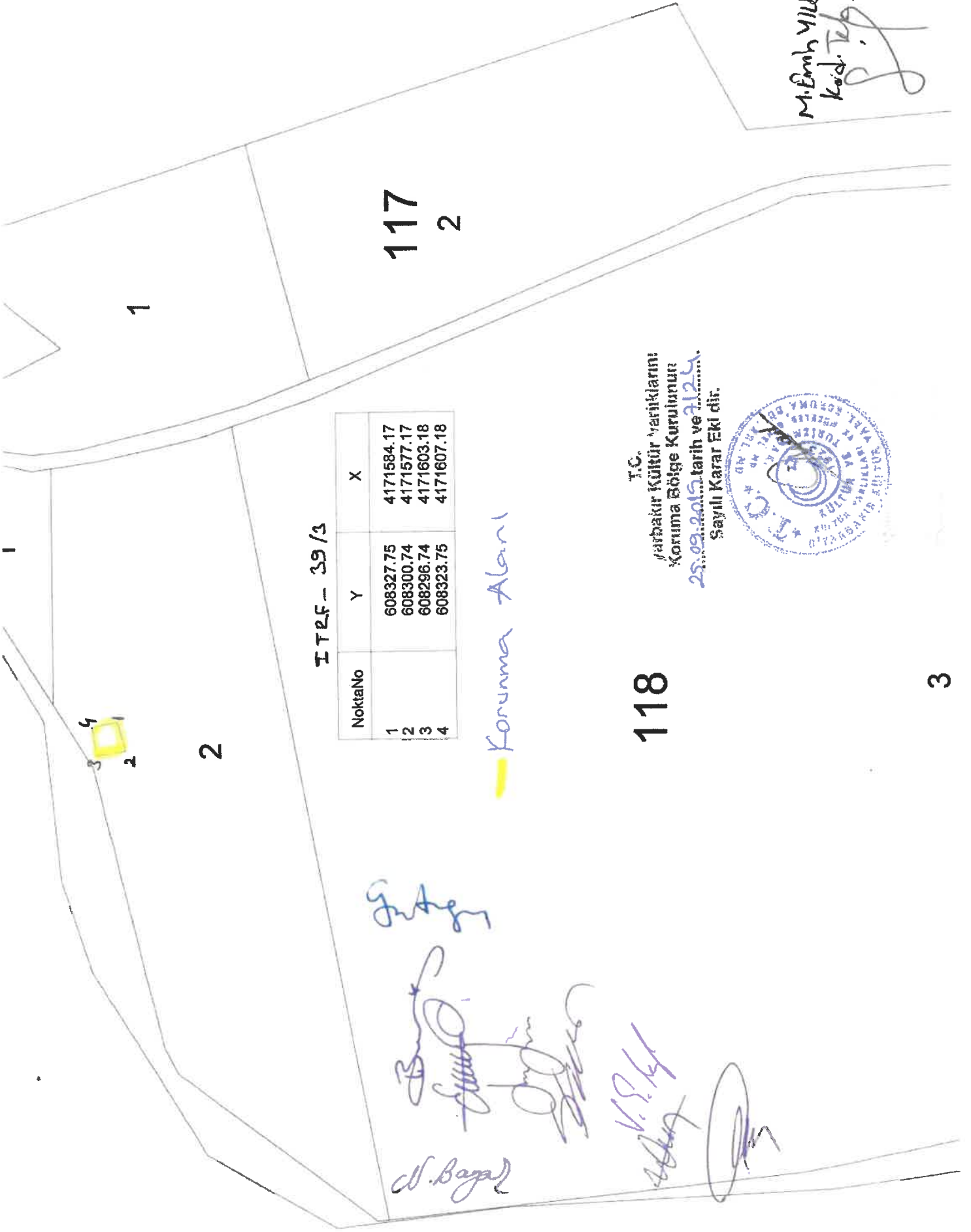
25.09.2019 tarih ve 7.12.14.

kararı ile Karar Eki dir.

Diyarbakır İli, Çınar İlçesi, Kütrekli mahallesi, 118 ada 2 No.lu Parselde yer alan Aşa Geli (Geli Değirmeni)







ITRF - 39/3

NoktaNo	Y	X
1	608327.75	4171584.17
2	608300.74	4171577.17
3	608296.74	4171603.18
4	608323.75	4171607.18

Korunma Alanı

118

T.C.  
Mebakir Kültür Varlıklarını  
Koruma Bölge Kurulunun  
25.09.2015 tarih ve 2124  
Sayılı Karar Eki dir.



M. Ermah YILDIZ  
Kor. B. K. K.

3

