

T.C.
KÜLTÜR VE TURİZM BAKANLIĞI
DİYARBAKIR KÜLTÜR VARLIKLARINI
KORUMA BÖLGE KURULU
KARAR

Tarihi ve No. :23.10.2019-277
Karar Tarihi ve No. :23.10.2019-7178
Dosya No :21.03.60

Toplantı Yeri
DİYARBAKIR

Diyarbakır İli, Çınar İlçesi, Çakırkaya Mahallesi, Şeyhçoban Köyü sınırları içerisinde bulunan ve tapununun 229 ve 605 no.lu parsellerinde yer alan “Dilaver (Gendel) Yerleşimi” nin 2863 sayılı Kanununun 6. Maddesi kapsamında değerlendirilmesi talebine ilişkin; Diyarbakır Kültür Varlıklarını Koruma Bölge Kurulu Müdürlüğü uzmanlarının 14.10.2019 tarih ve E.451761 sayılı raporu, Diyarbakır Valiliği Diyarbakır Kadastro Müdürlüğü’nün 05.09.2019 gün ve E.3473736 sayılı yazısı okundu. Ekleri ile konuya ilişkin bilgi belgeler incelendi. Yapılan görüşmeler sonunda;

Diyarbakır İli, Çınar İlçesi, Çakırkaya Mahallesi, Şeyhçoban Köyü sınırları içerisinde bulunan ve tapununun 229 ve 605 no.lu parsellerinde yer alan “Dilaver (Gendel) Yerleşimi” nin Korunması Gerekli Kültür Varlığı” özelliği gösterdiğinden, 2863 sayılı kanununun Tespit ve Tescil ile ilgili 7. Maddesi uyarınca sınırları ekli krokide belirlendiği şekli ile I.(Birinci) Derece Arkeolojik sit olarak tesciline,

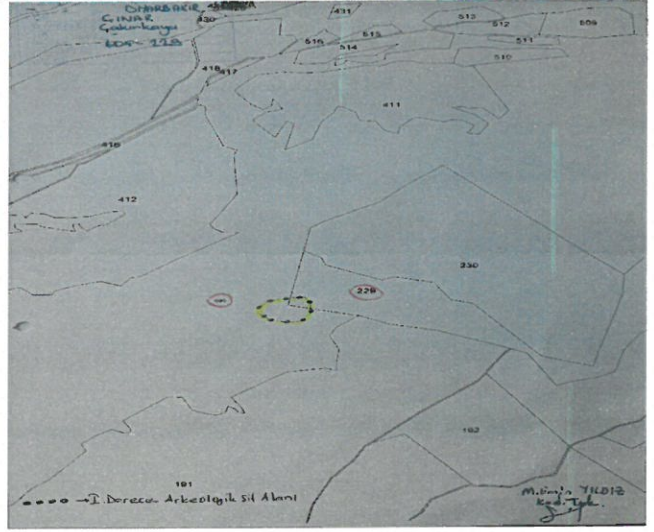
Tapu Müdürlüğüne, bir kısmı sit sınırları içinde kalan 229 ve 605 no.lu parsellerin tapu kütüğünün beyanlar hanesine “Bir Kısmı I.(Birinci) Derece Arkeolojik Sit Alanıdır” şerhinin konulmasına,

“Dilaver (Gendel) Yerleşimi” nin bulunduğu alanın koruma esasları ve kullanma şartlarının, 2863 sayılı Kanununun 17. Maddesi gereğince Kültür ve Tabiat Varlıklarını Koruma Yüksek Kurulu’nun Arkeolojik sitler koruma ve kullanma koşulları başlıklı 05.11.1999 gün ve 658 sayılı ilke kararının I. Maddesinde belirtilen hususlar çerçevesinde belirlenmesine karar verildi.




AVRUPA KONSEYİ	DOĞAL VE KÜLTÜREL VARLIKLARI KORUMA ENVANTERİ	D.K.V.K.E.	SİT	ENVANTER NO		
TÜRKİYE	KÜLTÜR VARLIKLARI VE MÜZELER GENEL MÜDÜRLÜĞÜ			HARİTA NO		
İLİ : DİYARBAKIR	İLÇESİ : ÇINAR	MAHALLE KÖY : ŞEYHÇOBAN KÖYÜ	PAFTA :	ADA	PARSEL 605-229	
ADI : Dilaver (Gendel) Yerleşimi						
<p>GENEL TANIM: Diyarbakır İl Merkezinin kuş uçuşu yaklaşık 26.5km. Güneyinde, Çınar İlçe Merkezinin kuş uçuşu yaklaşık 18km.Güneybatısı, Şeyhçoban Köyü'nün ise yaklaşık 2km. Batısı ve Arafat Köyü'nün ise 2Km. Doğusunda bulunan Dilaver (Gendel) Yerleşimi, konik şeklinde olup genel itibariyle 170x130 metre ölçülerinde bir alana yayılım göstermektedir. Yerleşim Yerinin üzerinde ve yakın çevresinde herhangi bir modern yerleşim bulunmamaktadır. Yerleşim yerinde yöreye özgü malzeme olan ve yoğun bir şekilde görülen bazalt taş ve kayalardan örülmüş çok sayıda mekan duvar temel kalıntılarına rastlanılmıştır. Yerleşim Yerinin kuzeydoğu sınırında 3x3 metre ebatlarında ve yaklaşık 1.5 metre derinliğinde açılmış kaçak kazı çukuru tespit edilmiştir. Söz konusu çukurun içinde ve yakın çevresinde yoğun miktarda Amorf Seramik ve az miktarda da ateş tuğlası tespit edilmiştir. Tespiti yapılan seramik parçalarda kullanılan malzeme ve bu seramiklerin pişirilme şekli ve üzerinde kazıma tekniği ile oluşturulmuş bezenmişlerden anlaşılacağı üzere alanın Roma Dönemi'nde yerleşim gördüğü anlaşılmaktadır.</p>						
ŞİMDİKİ TEHLİKELER : Yerleşim yerinin kaçak kazılarla tahrip edilmesi						
ŞİMDİKİ DURUM : Yöre halkı tarafından yürütülen mevsimlik konaklama amacıyla kullanılması...						
SİT POTANSİYELİ : I. Derece Arkeolojik Sit Alanı.			KORUMA DERECESİ I.Derece			
ŞİMDİKİ KORUMA : Herhangi bir koruma önlemi bulunmamaktadır.			HAZIRLAYANLAR 21.03.60 Hüseyin GÜLER(Arkeolog)			
ÖNERİLEN KORUMA : Kaçak kazıların önüne geçilmesi			Erdal DEMİR (Uzman)			
YAYIN DİZİSİ :			Kontrol Eden: Mehriban KARAASLAN(Bölge Kurulu Müdürü)			
			30.09.2019			
			KORUMA KURULU KARARLARI			
GÖZLEMLER :Alanda bilimsel sondaj, kazı ve temizlik çalışmalarının yapılması gerekmektedir.			KORUMA KURULU ONAYI			

T.C.
Diyarbakır Kültür Varlıklarını
Koruma Bölge Kurulunun
23.10.2019 tarih ve 7178
Sayılı Karar Eki dir.



Handwritten signatures and dates in blue ink, including the name 'M. Bayar' and the date '19.11'.



430

DIYARBAKIR
ÇINAR
Çakırkaya
605-229

424278
424279

431

513

512

509

515

516

514

511

510

418
417

411

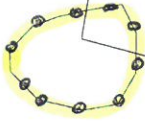
416

412

230

605

229



Handwritten signatures and text in blue ink, including names like 'D. Bayal' and 'E. ...'.

T.C.
Diyarbakır Kültür Varlıklarını
Koruma Bölge Kurulunun
23.10.2019 tarih ve 7178
Sayılı Karar Eki dir.

192

191

••••• → I. Derece Arkeolojik Sit Alanı

Handwritten signatures and text in blue ink, including 'M. Emin YILDIZ' and 'kad. Tpk.'.

1930
1931
1932
1933



1934
1935
1936

