

T.C.
KÜLTÜR VE TURİZM BAKANLIĞI
DIYARBAKIR KÜLTÜR VARLIKLARINI
KORUMA BÖLGE KURULU
KARAR

Toplantı Tarihi ve No : 24.10.2019-278
Karar Tarihi ve No :24.10.2019-7217
Dosya No :73.01.58

Toplantı Yeri
DIYARBAKIR

Şırnak İli, Beytüşşebab İlçesi Ilıcak Köyü sınırları içinde bulunan ve tapunun 101 ada 1 nolu parselinde yer alan Sinekli Meydan Yolu Dirhe 3'in tescil talebine ilişkin; Bakanlığımız Kültür Varlıkları ve Müzeler Genel Müdürlüğünün 24.09.2018 gün ve E.771855 sayılı yazısı, Diyarbakır Kültür Varlıklarını Koruma Bölge Müdürlüğünün 23.07.2019 gün ve E329588 sayılı uzman raporu, ekleri ve konuya ilişkin bilgi, belgeler incelendi. Yapılan görüşmeler sonunda;

Şırnak İli, Beytüşşebab İlçesi Ilıcak Köyü sınırları içinde bulunan ve tapunun 101 ada 1 nolu parselinde yer alan Sinekli Meydan Yolu Dirhe 3'in; "Korunması Gerekli Taşınmaz Kültür Varlığı" özelliği gösterdiğinden 2863 sayılı Kanunun Tespit ve Tescil ile ilgili 7. Maddesi uyarınca tescilinin uygun olduğuna,

-Koruma grubunun "I. (Birinci) grup yapı" olarak, Koruma alanının ise ekli koordinatlı krokide işaretlendiği şekilde belirlenmesinin uygun olduğuna;

- Şırnak İli, Beytüşşebab İlçesi Ilıcak Köyü 101 ada 1 nolu parselin tapu kütüğünün beyanlar hanesine " Bir Kısmı Korunması Gerekli I. (birinci) Grup Taşınmaz Kültür Varlığıdır" Şerhi konulmasına,

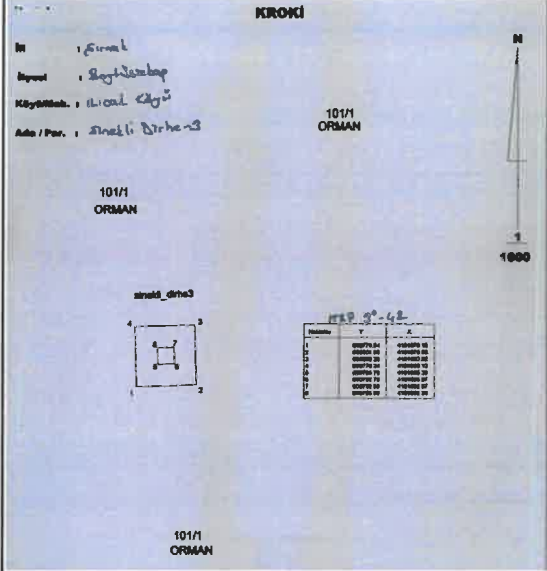
- Sinekli Meydan Yolu Dirhe 3'in korunma alanı sınırları içerisinde yapılacak olan her türlü uygulama öncesinde Kurulumuzdan izin alınması gerektiğine karar verildi.

AVRUPA KONSEYİ	DOĞAL VE KÜLTÜREL VARLIKLARI KORUMA ENVANTERİ D.K.V.K.K	ANIT	ENVANTER NO :
TÜRKİYE	KÜLTÜR VARLIKLARI VE MÜZELER GENEL MÜDÜRLÜĞÜ		HARİTA NO :
İLİ: Şırnak	İLÇESİ :Beytüşşebab	MAHALLE-KÖY-MEVKİ : Ilıcak	KORUMA DERECESESİ
ADRESİ	PAFTA-ADA-PARSEL:101 ada 1 parsel		ANITSAL 1 2 3
			ÇEVRESEL 1 2 3
			Anıtsal 1
ADI: Sinekli Meydan Yolu Dirhe 3	YAPTIRAN :	YAPAN :	MİMARİ ÇAĞI : Demirçığ
	YAPIM TARİHİ :	KITABE :	VAKFIYE :

GENEL TANIM: Şırnak İli Beytüşşebab İlçesi Ilıcak Köyü sınırları içinde yer almaktadır.

KORUMA DURUMU	A TAŞIYICI YAPI	A DIŞ YAPI	A ÜST YAPI	A SÜSLEME ELEMENLARI	A RUTUBET	A YOKX
	B	B	B	B	B	B İZİ VAR
	C	C	C	C	C	C ÖNEMLİ
	X	X	X	X	X	X

VAZİYET PLANI



FOTOĞRAF



T.C.
Diyarbakır Kültür Varlıklarını
Koruma Bölge Kurulunun
24.10.2019 tarih ve ...2217
Sayılı Karar Eki dir.

BUGÜNKÜ SAHİBİ : Orman Bakanlığı

YAPILAN ONARIMLAR : Yok

AYRINTILI TANITIM : Ilıcak-Sinekli Meydan yolunun 20 m., 1 ve 2 no'lu dirhelerin de 200 m. kuzeyindedir. Kuzey duvar: 10.90 m., doğu duvar: 11 m. güney duvar: 12.10 m. ve batı duvar 11.80 m. ölçülerinde dörtgen planlıdır. Büyük ölçüde yıkılmış olup, korunmuş en yüksek duvar kuzeybatı köşede 2.40 m. dir.

TEKNİK BİLGİLER	Su	Elektrik	Isıtma	Kanalizasy.
-----------------	----	----------	--------	-------------

ORJİNAL KULLANIMI Dirhe

BUGÜNKÜ KULLANIMI Dirhe

ÖNERİLEN KULLANIMI Dirhe

HAZIRLAYANLAR 11/10/2019

Şeref YUMRUK Arkeolog
Yılmaz ERGİ Arkeolog
Kontrol Eden
Mihriban Karaaslan
Kurul Müdürü

YAYIN DİZİNİ :

- 1-
- 2-
- 3-
- 4-

[Handwritten signatures]
C. Bayar

EKLER :

RAPOR	
FOTOĞRAF	
RÖLÖVE PROJESİ	
RESTORASYON PROJESİ	
HARİTA	
KROKİ	
KITABE	
VAKFIYE	

ONAY :

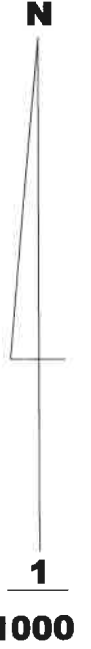
[Handwritten signatures]

KROKİ

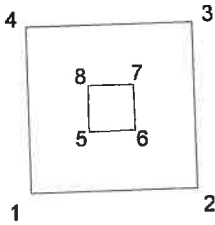
İli : Sınak
İlçesi : Beytüşşebap
Köyü/Mah. : Ilıcak Köyü
Ada / Par. : Sinekli Dirhe-3

101/1
ORMAN

101/1
ORMAN



sinekli_dirhe3



ITRP 3°-42

NoktaNo	Y	X
1	600779.04	4161878.12
2	600801.03	4161878.83
3	600800.33	4161900.82
4	600778.34	4161900.12
5	600786.78	4161886.38
6	600792.78	4161886.57
7	600792.59	4161892.57
8	600786.59	4161892.38

T.C.
Diyarbakır Kültür Varlıklarını
Koruma Bölge Kurulunun
26.10.2019 tarih ve 727
Sayılı Karar Eki dir

101/1
ORMAN

Dr. Bayar
B
G
G
G

Mehmet Can YILMAZ
Kadastro Teknikeri