

T.C.
KÜLTÜR VE TURİZM BAKANLIĞI
DIYARBAKIR KÜLTÜR VARLIKLARINI
KORUMA BÖLGE KURULU
KARAR

Toplantı Tarihi ve No : 24.10.2019-278
Karar Tarihi ve No :24.10.2019-7216
Dosya No :73.01.28

Toplantı Yeri
DIYARBAKIR

Şırnak İli, Beytüşşebab İlçesi Çığlıca Köyü sınırları içinde bulunan ve tapunun 156 ada 1 nolu parselinde yer alan Çığlıca Dirhe 1'in tescil talebine ilişkin; Bakanlığımız Kültür Varlıkları ve Müzeler Genel Müdürlüğünün 24.09.2018 gün ve E.771855 sayılı yazısı, Diyarbakır Kültür Varlıklarını Koruma Bölge Müdürlüğünün 23.07.2019 gün ve E329002 sayılı uzman raporu, ekleri ve konuya ilişkin bilgi, belgeler incelendi. Yapılan görüşmeler sonunda;

Şırnak İli, Beytüşşebab İlçesi Çığlıca Köyü sınırları içinde bulunan ve tapunun 156 ada 1 nolu ve 101 ada 1 nolu parselinde yer alan Çığlıca Dirhe 1'in; "Korunması Gerekli Taşınmaz Kültür Varlığı" özelliği gösterdiğinden 2863 sayılı Kanunun Tespit ve Tescil ile ilgili 7. Maddesi uyarınca tescilinin uygun olduğuna,

-Koruma grubunun "I. (Birinci) grup yapı" olarak, Koruma alanının ise ekli koordinatlı krokide işaretlendiği şekilde belirlenmesinin uygun olduğuna;

- Şırnak İli, Beytüşşebab İlçesi Çığlıca Köyü 156 ada 1 nolu parselin tapu kütüğünün beyanlar hanesine " Bir Kısmı Korunması Gerekli I. (birinci) Grup Taşınmaz Kültür Varlığıdır", Bir kısmı Koruma alanı içinde kalan 101 ada 1 nolu parselin tapu kütüğü beyanlar hanesine "Bir kısmı I. (birinci) Grup yapı olarak tescilli Çığlıca Dirhe 1'in Korunma Alanındadır" Şerhi konulmasına,


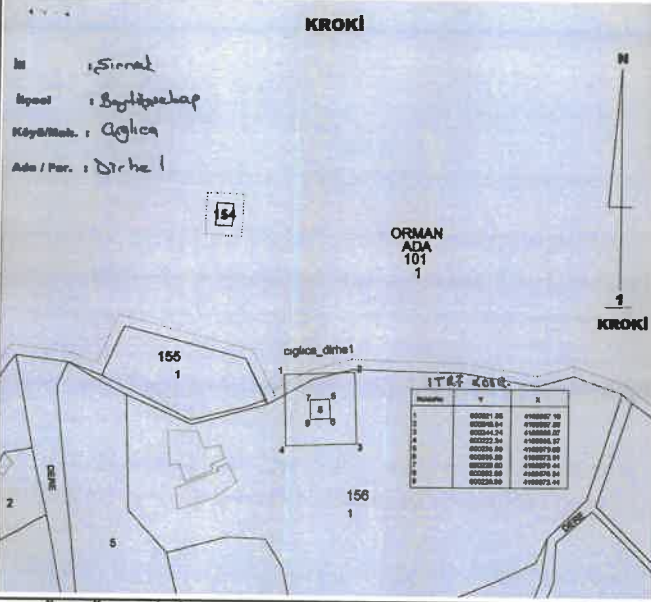
-Çığlıca Dirhe 1'in korunma alanı sınırları içerisinde yapılacak olan her türlü uygulama öncesinde Kurulumuzdan izin alınması gerektiğine karar verildi.

AVRUPA KONSEYİ	DOĞAL VE KÜLTÜREL VARLIKLARI KORUMA ENVANTERİ D.K.V.K.K	ANIT	ENVANTER NO :
TÜRKİYE	KÜLTÜR VARLIKLARI VE MÜZELER GENEL MÜDÜRLÜĞÜ		HARITA NO :
İL: Şırnak	İLÇESİ :Beytüşşebab	MAHALLE-KÖY-MEVKİ : Çığlıca	KORUMA DERECESESİ
ADRESİ	PAFTA-ADA-PARSEL: 156 ada 1 Parsel		ANITSAL 1 2 3
ADI : Çığlıca Dirhe 1	YAPTIRAN :	YAPAN :	ÇEVRESEL 1 2 3
	YAPIM TARİHİ :	KITABE :	Anıtsal 1
		MİMARİ ÇAĞI : Demirçığ	
		VAKFIYE :	

GENEL TANIM: Şırnak İli Beytüşşebab İlçesi Çığlıca Köyü sınırları içinde yer almaktadır.

KORUMA DURUMU	A	TAŞIYICI YAPI	A	DIŞ YAPI	A	ÜST YAPI	A	SÜSLEME	A	RUTUBET	A	YOKX
	B		B		B		B	ELEMANLARI	B		B	İZİ VAR
	C		C		C		C		C		C	ÖNEMLİ
	X		X		X		X					

VAZİYET PLANI



T.C.
Diyarbakır Kültür Varlıklarını
Koruma Bölge Kurulunun
24.10.2019 tarih ve 7216
Sayılı Karar Eki dir.

BUGÜNKÜ SAHİBİ : Cevher Adıyaman

YAPILAN ONARIMLAR : Yok

AYRINTILI TANITIM : Çığlıca Köyü'nün içindedir. Neredeyse tamamen yıkılmıştır, Kuzey duvar: 6.20 m., kuzeyde korunmuş en yüksek duvar 2.15 m. ölçülerinde. Topografyaya uygun olarak güneye doğru eğimle yapılmıştır.

TEKNİK BİLGİLER	Su	Elektrik	Isıtma	Kanalizasy
-----------------	----	----------	--------	------------

ORJİNAL KULLANIMI Dirhe

BUGÜNKÜ KULLANIMI Dirhe

ÖNERİLEN KULLANIMI Dirhe

HAZIRLAYANLAR 11/10 / 2019

Şeref YUMRUK Arkeolog
Yılmaz ERGİ Arkeolog
Mihriban Karaaslan
Kurul Müdürü

YAYIN DİZİNİ :

- 1-
- 2-
- 3-
- 4-

EKLER :

RAPOR	
FOTOĞRAF	
RÖLÖVE PROJESİ	
RESTORASYON PROJESİ	
HARİTA	
KROKİ	
KITABE	
VAKFIYE	

ONAY :

(Handwritten signatures and stamps)

U. Bayal

KROKİ

İli : Sırtak

İlçesi : Beytüşşebap

Köyü/Mah. : Ağlıca

Ada / Par. : Dirhe 1

154

ORMAN
ADA
101
1

N

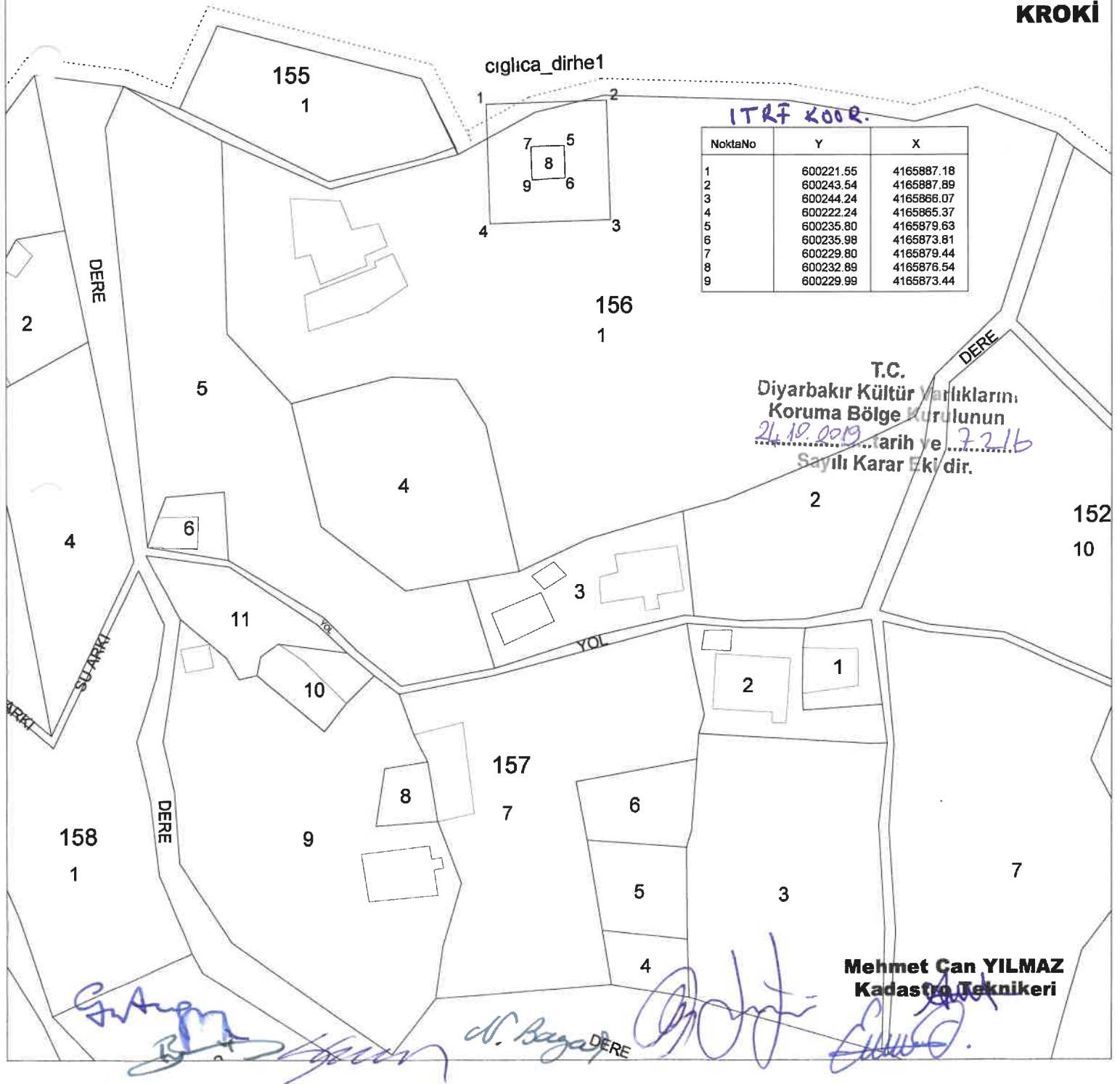
1

KROKİ

cıglica_dirhe1

ITRF KOOR.

NoktaNo	Y	X
1	600221.55	4165887.18
2	600243.54	4165887.89
3	600244.24	4165866.07
4	600222.24	4165865.37
5	600235.80	4165879.63
6	600235.98	4165873.81
7	600229.80	4165879.44
8	600232.89	4165876.54
9	600229.99	4165873.44



T.C.
Diyarbakir Kültür Varlıklarını
Koruma Bölge Kurulunun
24.10.2019 tarih ve 7216
Sayılı Karar Eki'dir.

Mehmet Can YILMAZ
Kadastro Teknikeri