

T.C.
KÜLTÜR VE TURİZM BAKANLIĞI
DİYARBAKIR KÜLTÜR VARLIKLARINI
KORUMA BÖLGE KURULU
KARAR

Toplantı Tarihi ve No : 24.10.2019-278
Karar Tarihi ve No :24.10.2019-7227
Dosya No :73.01.26

Toplantı Yeri
DİYARBAKIR

Şırnak İli, Beytüşşebab İlçesi Cevizağacı Köyü sınırları içinde bulunan ve Ekli haritada belirlenen koordinatlar içinde yer alan Cevizağacı Dirhe 2'nin tescil talebine ilişkin; Bakanlığımız Kültür Varlıkları ve Müzeler Genel Müdürlüğü'nün 24.09.2018 gün ve E.771855 sayılı yazısı, Diyarbakır Kültür Varlıklarını Koruma Bölge Müdürlüğü'nün 23.07.2019 gün ve E329014 sayılı uzman raporu, ekleri ve konuya ilişkin bilgi, belgeler incelendi. Yapılan görüşmeler sonunda;

Şırnak İli, Beytüşşebab İlçesi Cevizağacı Köyü sınırları içinde bulunan ve Ekli haritada belirlenen koordinatlar içinde yer alan Cevizağacı Dirhe 2'nin; "Korunması Gerekli Taşınmaz Kültür Varlığı" özelliği gösterdiğinden 2863 sayılı Kanunun Tespit ve Tescil ile ilgili 7. Maddesi uyarınca tescilinin uygun olduğuna,

-Koruma grubunun "I. (Birinci) grup yapı" olarak, Koruma alanının ise ekli koordinatlı krokide işaretlendiği şekilde belirlenmesinin uygun olduğuna;

- Dosyasında mevcut bilgi ve belgelerden Beytüşşebab İlçesi, Cevizağacı Köyünde Kadastro çalışmalarının yapılmamış olduğu anlaşıldığından, alana Kültür Varlığı Şerhi konulmadığı için 13.03.2012 tarihli ve 28232 sayılı Resmi Gazete'de yayımlanarak yürürlüğe giren "Korunması Gerekli Taşınmaz Kültür Varlıklarının ve Sitlerin Tespit ve Tescili Hakkındaki Yönetmeliğin" tescil İşlemlerine İlişkin 8. Maddesinin 7. Fıkrası gereğince bu alanda yapılacak yeni sınırlandırma ve parsel ihdasında kurulumuzdan izin alınmasına,

-Alanda yapılacak kadastral çalışmalardan sonra belirlenecek kadastral duruma ilişkin bilgi ve belgelerin kurulumuza iletilmesine,


-Cevizağacı Dirhe 2'nin korunma alanı sınırları içerisinde yapılacak olan her türlü uygulama öncesinde Kurulumuzdan izin alınması gerektiğine karar verildi.

AVRUPA KONSEYİ	DOĞAL VE KÜLTÜREL VARLIKLARI KORUMA ENVANTERİ D.K.V.K.K	ANIT	ENVANTER NO :
TÜRKİYE	KÜLTÜR VARLIKLARI VE MÜZELER GENEL MÜDÜRLÜĞÜ		HARITA NO :
İLİ: Şırnak	İLÇESİ :Beytüşşebab	MAHALLE-KÖY-MEVKİ : Cevizağacı	KORUMA DERECESESİ
ADRESİ	PAFTA-ADA-PARSEL:		ANITSAL 1 2 3
			ÇEVRESEL 1 2 3
			Amıtsal 1
ADI Cevizağacı Dirhe 2	YAPTIRAN :	YAPAN :	MİMARİ ÇAĞI : Demirçaç
	YAPIM TARİHİ :	KITABE :	VAKFIYE :

GENEL TANIM: Şırnak İli Beytüşşebab İlçesi Cwvizağacı Köyü sınırları içinde yer almaktadır.

KORUMA DURUMU	A TAŞIYICI YAPI	A DIŞ YAPI	A ÜST YAPI	A SÜSLEME	A RUTUBET	A YOKX
	B	B	B	B ELEMANLARI	B	B İZİ VAR
	C	C	C	C	C	C ÖNEMLİ
	X	X	X	X		

VAZİYET PLANI



FOTOĞRAF



T.C.
Şırnak Kültür Varlıklarını
Koruma Bölge Kurulunun
24.10.2019...tarikh ve 7227
Sayılı Karar Eki dir

BUGÜNKÜ SAHİBİ :

YAPILAN ONARIMLAR : Yok

AYRINTILI TANITIM : Ceviz Ağacı Köyü'nün 500 m. kadar doğusunda, 1 no'lu dirhenin 400 m. Kuzeydoğusundadır. Topografyaya uygun olarak eğimli inşa edilmiştir. Güney ve doğu duvarları tamamen yıkılmış durumda. Kuzey duvar: 11.90 m., ve batı duvar 14 m. ölçülerindedir. Duvar kalınlığı yer yer 2.70 m. yi bulmakta. Korunmuş en yüksek duvar, kuzeybatı köşede ve 4.10 m. dir.

TEKNİK BİLGİLER	Su	Elektrik	Isıtma	Kanalizasy
-----------------	----	----------	--------	------------

ORJİNAL KULLANIMI Dirhe

BUGÜNKÜ KULLANIMI Dirhe

ÖNERİLEN KULLANIMI Dirhe

HAZIRLAYANLAR 11/10 / 2019

Şeref YUMRUK Arkeolog
Yılmaz ERGİ Arkeolog
Kontrol Eden
Mihriban Karaaslan
Kurul Müdürü

YAYIN DİZİNİ :

- 1-
- 2-
- 3-
- 4-

EKLER :

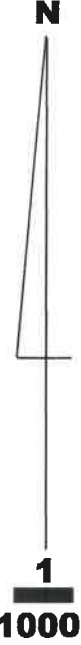
RAPOR	
FOTOĞRAF	
ROLÖVE PROJESİ	
RESTORASYON PROJESİ	
HARITA	
KROKİ	
KITABE	
VAKFIYE	

ONAY :

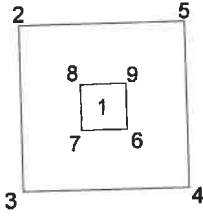
(Handwritten signatures and stamps)

KROKİ

İl : Sınak
İlçesi : Beytüşşebap
Köyü/Mah. : Ceviz ağacı
Ada / Par. : Dirhe 2



cevizağacı_dirhe2



ITRF 84 KÜR.

NoktaNo	Y	X
1	598089.21	4163816.57
2	598077.86	4163827.22
3	598078.56	4163805.22
4	598100.56	4163805.93
5	598099.85	4163827.92
6	598092.30	4163813.67
7	598086.31	4163813.48
8	598086.11	4163819.47
9	598092.11	4163819.67

T.C.
Diyarbakır Kültür Varlıklarını
Koruma Bölge Kurulunun
24.10.2023 tarih ve 7227
Sayılı Karar Eki dir.

Dr. Bayal
B...
H...
[Handwritten signatures]

Mehmet Can YILMAZ
Kadastro Teknikeri

[Handwritten signature]