

**T.C.**  
**KÜLTÜR ve TURİZM BAKANLIĞI**  
**Bursa Kültür Varlıklarını Koruma Bölge Kurulu**  
**KARAR**

1/1

**Toplantı Tarihi ve No** : 12.12.2015/ 234  
**Karar Tarihi ve No** : 12.12.2015/ 5223

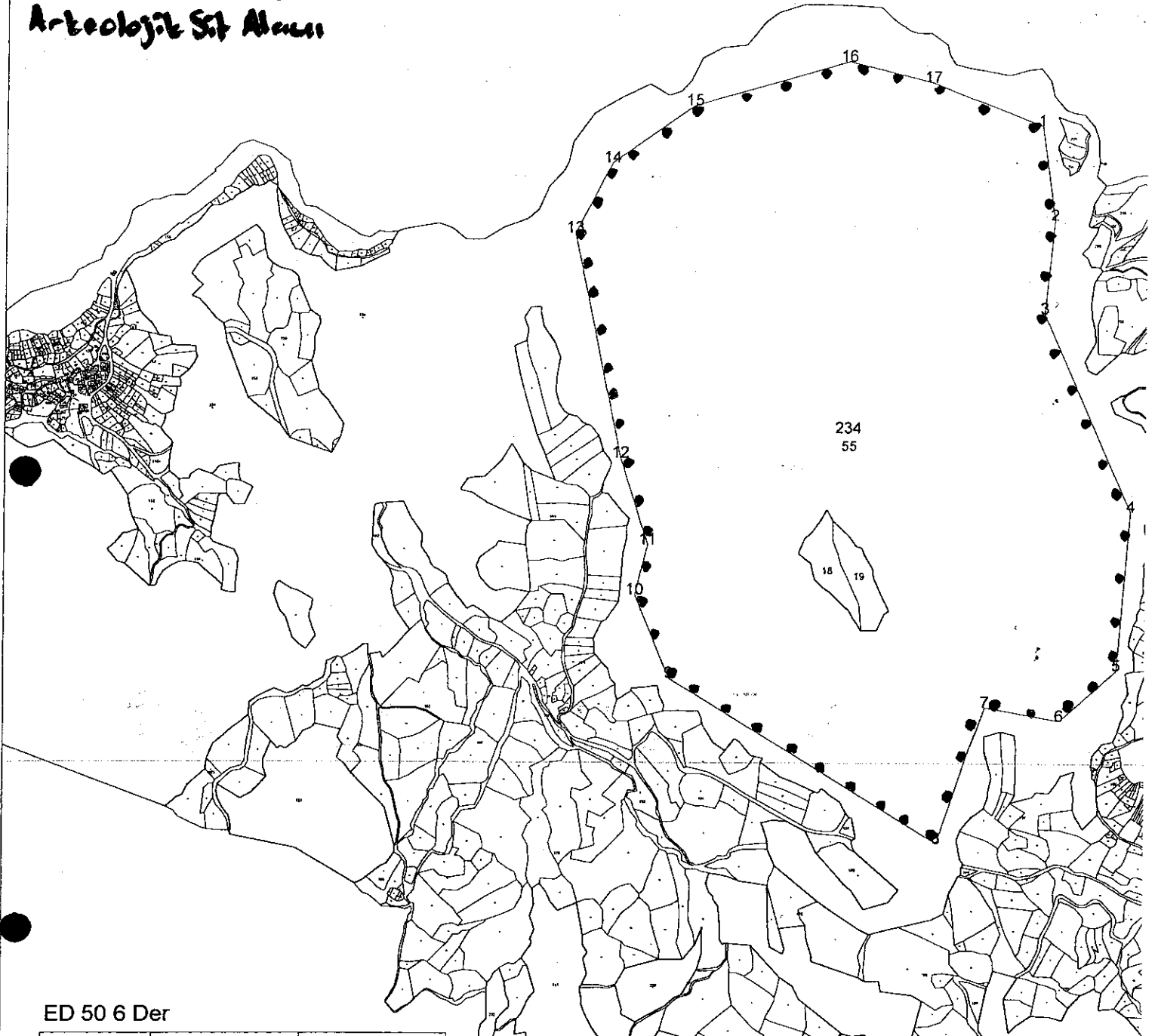
**Toplantı Yeri**  
**BURSA**

Balıkesir ili, Sındırgı ilçesi, Çayır mahallesindeki, Asartepe'ye yönelik olarak Balıkesir Müzesi Müdürlüğü uzmanları tarafından gerçekleştirilen tespit çalışmasının sonuçlarının değerlendirilmesine ilişkin Balıkesir Valiliği İl Kültür ve Turizm Müdürlüğü'nün 09.11.2015 gün ve 5221 sayılı yazısı ile Müdürlüğü'nün 08.12.2015 gün ve 6550 sayılı raporu okundu, ekleri ve ilgili dosyası incelendi yapılan görüşmeler sonucunda;

Balıkesir ili, Sındırgı ilçesi, Çayır mahallesindeki, Asartepe'ye yönelik olarak Balıkesir Müzesi Müdürlüğü uzmanları tarafından gerçekleştirilen tespit çalışmasında 2863 sayılı Kanunun kapsamındaki yapı tuğlası, ana kayaya oyulmuş su sarnıcı, temel izleri, kayaya oyulmuş yapı kalıntısı, sur duvar izlerinin belirlenmesi, Asartepe'nin Roma ve Bizans dönemlerinde kale ve yerleşim yeri olarak kullanıldığının anlaşılması nedeniyle, özel mülkiyete ait 234 ada-18 ve 19 parseller ile orman mülkiyetindeki 234 ada-55 parselin bir kısmını kapsayan şekilde önerilen haliyle kararımız eki paftalarda belirlenen alanın, K.T.V.K.Y.K.'nun 05.11.1999/658 sayılı İlke Kararı dikkate alınarak 1.Derece Arkeolojik Sit olarak tescil edilmesine karar verildi.

BALIKESİR-SINDIRI  
GAYİ MAM.  
ASAĞI TEPE 1. derece  
Arkeolojik Sit Alanı

1/15.000



ED 50 6 Der

NoktaNo	Y	X
1	630107.77	4355248.48
2	630141.86	4355000.05
3	630117.51	4354751.61
4	630344.83	4354229.17
5	630311.55	4353808.28
6	630164.73	4353673.20
7	629972.88	4353708.44
8	629853.46	4353344.32
9	629138.92	4353782.83
10	629048.87	4354004.04
11	629082.15	4354137.16
12	629009.72	4354366.21
13	628885.08	4354961.08
14	628982.51	4355146.19
15	629196.84	4355297.19
16	629606.03	4355414.10
17	629820.10	4355360.52

Bursa Koruma Bölge Kurulunun  
12.12.15. gün ve ...82.23...sayılı  
karar ekidir.

ASLI GÜBÜR

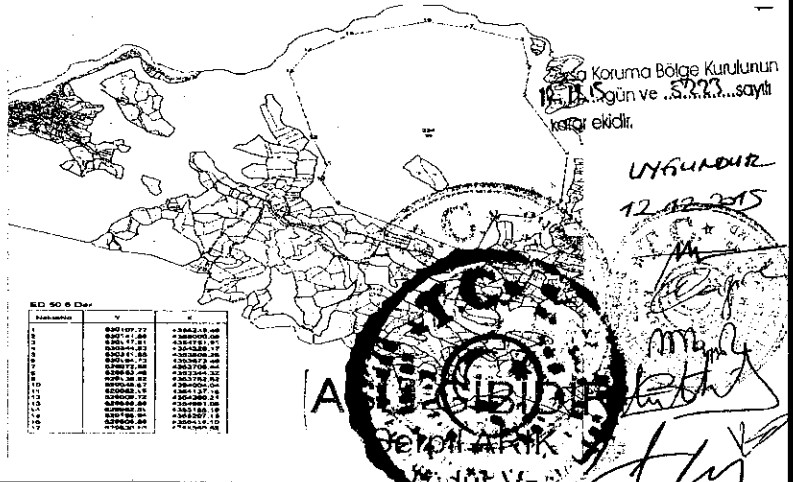

Serpi A. B. K.  
M. B. K.

12.12.2015

Handwritten signatures and stamps, including a circular stamp with the text 'Bursa Koruma Bölge Kurulu' and a date '12.12.2015'.

AVRUPA KONSEYİ	DOĞAL VE KÜLTÜREL VARLIKLARI KORUMA ENVANTERİ D.K.V.K.E		ENVANTER NO:
TÜRKİYE	KÜLTÜR VARLIKLARI VE MÜZELER GENEL MÜDÜRLÜĞÜ		SİT HARİTA NO:
İLİ: Balıkesir	İLÇESİ: Sındırgı	KÖY: Çayır Mahallesi	KADASTRO PAFTA: 234 ada, 18,19,55 parseller.
<b>ADI:</b> Sındırgı Asartepe <b>GENEL TANIM:</b> Sındırgı İlçesine 60 km uzaklıkta bulunan Çayır Mahallesi'nin yaklaşık 750 metre güneydoğusunda bulunan son derece sarp kayalık yamaçlardan oluşan yaklaşık 1200 metre rakımlı çevreye hakim tepe konumundadır. Tepenin zirvesine tepenin güneyinde çam ağaçları arasında bulunan patika bir yoldan ulaşılmaktadır. Patika yolun bir noktasında kayalar üzerine açılmış nişler bulunmakta olup bu alanda antik dönemlerde kapı bulunduğu anlaşılmaktadır. Etrafı sarp kayalarla çevrili tepenin zirvesi yaklaşık 100 dönüm düzlük bir alandan oluşmaktadır. Tepenin zirvesinde bulunan düzlük alanda çok sayıda sarnıç, temel izleri, duvar taşları ve sur duvarı için açılmış nişlerle birlikte bir kısmı kayaya oyularak yapılmış planı belli olan bir yapı kalıntısı bulunmaktadır. Ayrıca tepenin üzerinde çok sayıda çatı kiremidi ve mutfak malzemelerine ait seramik parçaları olduğu görülmüştür. Tepenin zirvesinin kale, istihkâm alanı ve yerleşim alanı olarak kullanıldığı anlaşılmaktadır.			
<b>ŞİMDİKİ TEHLİKELER:</b> Kaçak kazılar			
<b>ŞİMDİKİ DURUM:</b> Tarla vasıflı şahıs parselleri ve orman parselinden oluşmakta olup boş arazi durumundadır.			
<b>SİT POTANSİYELİ:</b> Taşıdığı özellikler göz önüne alındığında 1. Derece Arkeolojik Sit Alanı olarak tescillenmesinin uygun olacağı düşünülmektedir.		<b>KORUMA DERECESESİ:</b> 1	
<b>ŞİMDİKİ KORUMA:</b> Yok		<b>HAZIRLAYANLAR :</b> 04/11/2015 Gökmen YILMAZ - Müze Araştırmacısı Aytekin YILMAZ - Arkeolog	
<b>ÖNERİLEN KORUMA:</b>		<b>KONTROL EDEN :</b> Funda ÜNAL - Müze Müdürü	
<b>YAYIN DİZİSİ:</b>		G.M.E.E.A.Y.K. KARARLARI	
<b>GÖZLEMLER:</b> Alanın antik dönem kale ve yerleşim alanı olduğu düşünülmektedir.		.../.../2015	

HARİTALAR, FOTOĞRAFLAR:



6 0 3 7 - -  
13 -11- 2015