



**T.C.**  
**KÜLTÜR VE TURİZM BAKANLIĞI**  
**ÇANAKKALE KÜLTÜR VARLIKLARINI**  
**KORUMA BÖLGE KURULU**  
**K A R A R**

**Toplantı Tarihi ve No : 25.11.2019 / 266**  
**Karar Tarihi No : 25.11.2019 / 5761**

**17.09.238**  
**Toplantı Yeri**  
**ÇANAKKALE**

Çanakkale İli, Gökçeada İlçesi, Dereköy Köyü, Savurderesi Mevkiinde mülkiyeti Maliye Hazinesi'ne ait 147 ada 1-2 parsel, 148 ada 1 parsel ve 154 ada 1 parsel numaralı taşınmazların kiralanması talebini konu alan Gökçeada Kaymakamlığı, Milli Emlak Şefliği'nin 19.03.2019 tarih ve E.7555 sayılı ve 3. derece doğal sit alanı olarak tescil edilen alanda bulunan söz konusu taşınmaz üzerinde yıkık eski yapıların yer aldığı ve bu yapıların tescile konu olup-olmadığının bildirilmesini talep eden Çanakkale Valiliği, Çevre ve Şehircilik İl Müdürlüğü'nün 20.05.2019 tarih ve E.12941 sayılı yazıları gereği yerinde yapılan inceleme sonucu tespit edilen ve Çanakkale Kültür Varlıklarını Koruma Bölge Kurulu'nun 25.06.2019 tarih ve 5457 sayılı kararıyla tescil işlemlerinin başlatılmasına karar verilen, Çanakkale Kültür Varlıklarını Koruma Bölge Kurulu Müdürlüğü'nün 01.08.2019 tarih ve E.636408 sayılı yazısı ile ilgili ve faaliyetleri etkilenen kurumlardan bahse konu alandaki yapıların tescil edilmesi yönünde görüşlerinin bildirilmesi istenen, İl Tarım ve Orman Müdürlüğü'nün 16.08.2019 tarih ve E.2485522 sayılı, Çevre ve Şehircilik İl Müdürlüğü'nün 26.08.2019 tarih ve E.19840 yazıları ile söz konusu alandaki yapıların tescil edilmesinde sakınca bulunmadığı yönde görüş bildirilen ve 19.11.2019 tarihli uzman raporu ve ekleri okundu, dosyası incelendi, yapılan görüşmeler sonucunda;

Çanakkale İli, Gökçeada İlçesi, Dereköy Köyü, Savurderesi Mevkii'nde yer alan, mülkiyeti Hazine'ye ait kısmen 145 ada, 1 parsel ile kısmen tapulama harici alanda bulunan 1 adet, 147 ada, 1 parselde bulunan 8 adet, 147 ada, 2 ve 3 parsel arasında bulunan 1 adet, kısmen 148 ada, 1 parsel ile kısmen tapulama harici alanda bulunan 1 adet, 154 ada, 1 parselde bulunan 10 adet bağ evinin (dam yapısının) ve yine 154 ada, 1 parselde bulunan 1 adet şapelin Korunması Gerekli Taşınmaz Kültür Varlığı olarak tesciline bağ evlerinin (dam yapılarının) korunma grubunun 2 grup, şapelin korunma grubunun ise 1. grup olarak belirlenmesine, hazırlanan altı (6) adet tescil fişi ile 1/5000 ölçekli korunma alanlarının gösteriminin yapıldığı beş (5) adet haritanın uygun olduğuna karar verildi.

**ASLI GİBİDİR**



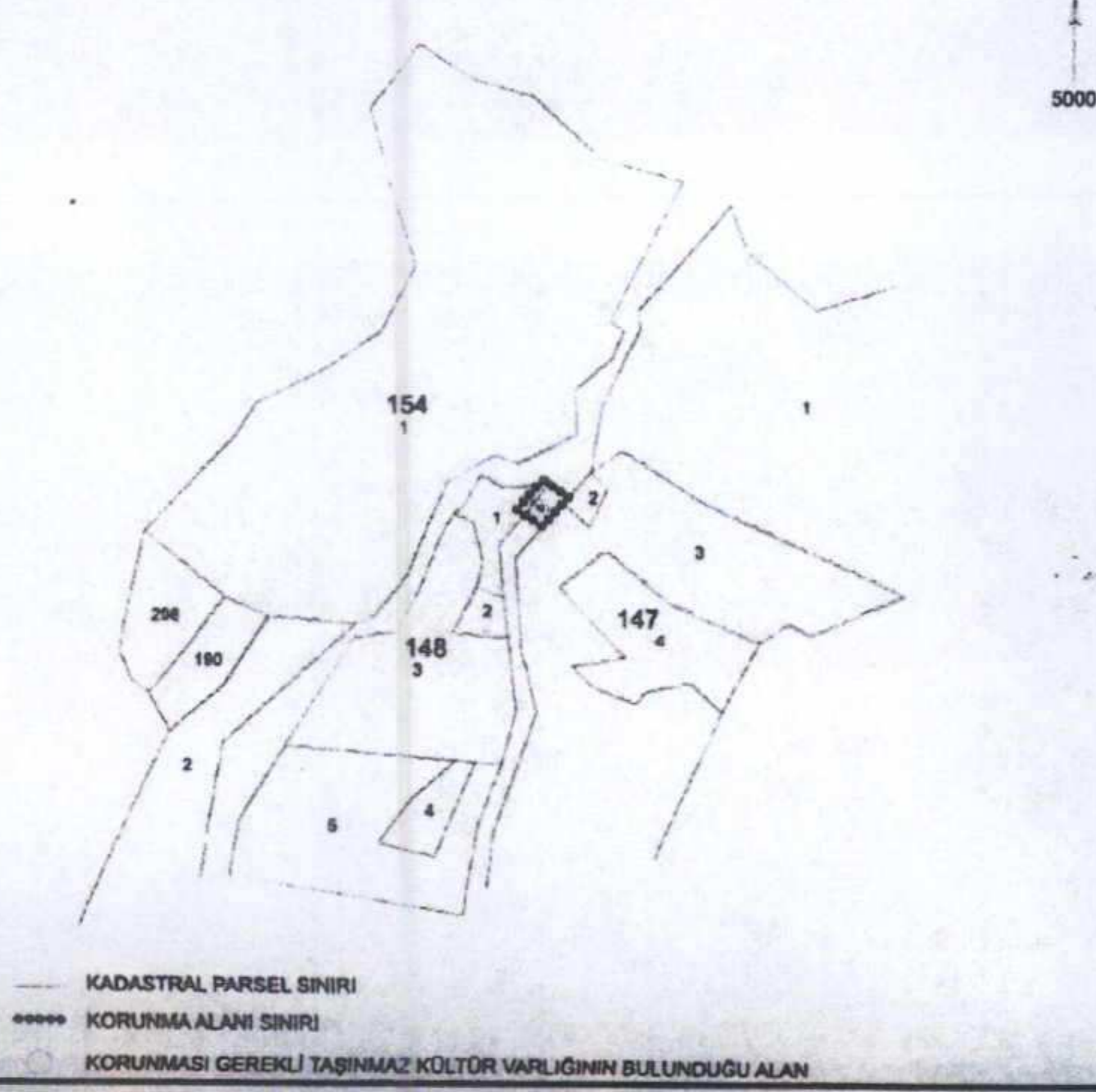
AVRUPA KONSEYİ	KÜLTÜREL VARLIKLARI KORUMA ENVANTERİ	D.K.V.K.E.	ANIT	ENVANTER NO:
TÜRKİYE				HARİTA NO:
İLİ: ÇANAKKALE	İLÇESİ: GÖKÇEADA	MAHALLE KÖY: DEREKÖY KÖYÜ SAVURDERESİ MEVKİİ	KORUMA DERECESİ	ANITSAL
SOKAK VE KAPI NO:		KADASTRO PAFTA: ADA: 148 PARSEL: 1		ÇEVRESEL
ADI: DAM YAPISI (BAĞ EVİ)	YAPTIRAN:	YAPAN:	MİMARİ ÇAĞI:	S.M.Ö.
	YAPIM TARİHİ:	KİTABE:	VAKFIYE:	2. GRUP

**GENEL TANIM:** Çanakkale İli, Gökçeada İlçesi, Dereköy Köyü, Savurderesi Mevkii'nde kısmen tapulama harici alanda kısmen de 148 ada 1 parsel sınırları içerisinde bir adet dam yapısı (bağ evi) ve harman yeri tespit edilmiştir.

KORUMA DURUMU	A	İYİ	TAŞIYICI YAPI	A	DIŞ YAPI	A	ÜST YAPI	A	İÇ YAPI	A	SÜSLEME ELEMANLARI	A	RUTUBET	A	YOK
B	B	ORTA	B	B	B	C	B	C	B	B		B		B	İZİ VAR
	C	FENA	C	C	C		C		C	C		C		C	ÖNEMLİ

**HARİTA PLANI:**

ÇANAKKALE İLİ, GÖKÇEADA İLÇESİ, DEREKÖY KÖYÜ, 148 ADA 1 PARSELE İLİŞKİN, KORUNMA ALANI HARİTASI



**FOTOĞRAF**



**GÖZLEMLER:** Onarım görmemesi durumunda zaman içerisinde daha da harap bir hale gelecektir.

**BUGÜNKÜ SAHİBİ:** Maliye Hazinesi

**BAKIMINDAN SORUMLU OLMASI GEREKEN KURULUŞ:**

**YAPILAN ONARIMLAR:** Herhangi bir onarım yapılmamıştır.

**AYRINTILI TANIM:** Çanakkale İli, Gökçeada İlçesi, Dereköy Köyü, Savurderesi Mevkii'nde kısmen tapulama harici alanda kısmen de 148 ada 1 parsel sınırları içerisinde, Laz Koyu'nun 1,66 km kuzeydoğusunda yer almaktadır. Taşiyici beden duvarları kısmen ayakta olan yapının çatısı tamamen çökmüş durumdadır. Ayrıca Gökçeada Belediyesi'nin yayınlattığı Yeşil ve Mavinin Özgür Dünyası adlı kitapta Prof. Dr. İsmet AĞARYILMAZ-Ebru Omay POLAT'ın yazmış oldukları Gökçeada Yerleşim Yerleri ve Mimarisi bölümünde "Dam yapıları, Gökçeada'nın konut mimarisinin ve tarım/hayvancılık faaliyetinin önemli bir parçasıdır. (Öngör 1960) Bu yapı tipi, tarım faaliyeti ile ilgili ihtiyaçlara (harman, saman, depolama, ahır) cevap verebilmek için geliştirilmiş mekanlardan oluşur. Yaşama bu yapıda ikinci bir işlev olduğundan, yaşama mekanı sadece yemek yemek ve uyumak için düzenlenmiştir. İlk dam yapıları alçak, tek katlı, kiremit çatıyla örtülü taş yapılarıdır. Bugün damlar tek ya da iki katlıdır, yıl içinde uzun süreli kullanılan konut benzeri dam yapılarına da rastlanır. Daha çok hayvancılık için kullanılan tek katlı damlarda tüm mekanların birbirine eklendiği dikdörtgenler oluşturur. İki katlı örneklerde alt katta ahır ve depo üst katta yaşama mekanları yer alır. Harman Yeri ise tarım faaliyetlerinin vazgeçilmez bir öğesidir. Eğimin elverişli olduğu yerlerde, harman yeri yüksek bir seviyeye damın arkasına yerleştirilir. Atların dönebilmesi için yuvarlak olarak düzenlenen mekanların çapları değişkendir. Zemini taş plakalarla kaplanarak düzeltilir ve buğdayın taşmaması için etrafına da taşlar yerleştirilir." şeklinde bahsedilmiştir.

TEKNİK BİLGİLER	SU	ELEKTRİK	ISITMA	KANALİZASYON

**ORJİNAL KULLANIMI:** Dam Yapısı (Bağ Evi)

**BUGÜNKÜ KULLANIMI:** Metruk Durumdadır.

**ÖNERİLEN KULLANIMI:** Bağ Evi

**HAZIRLAYANLAR:**

Handan ÖZALPAY Arkeolog

Hakan BAŞYEĞİT Arkeolog

Çanakkale KVKBK'nun...25.11.2019  
Gün ve...5261... Sayılı karar  
ekidir.

**EKLER:**

**KONTROL EDEN:**

Tanrı SAHADİR  
Koruma Bölge Kurulu Müdürü V.

RAPOR

FOTOĞRAF

RÖLÖVE PROJESİ

RESTORASYON PROJESİ

HARİTA

KROKİ

KİTABE

VAKFIYE

**KURUL ONAYI NO:** 25.11.2019

**REVİZYON:**

**KURUL KARARLARI:** Ç.K.V.K.B.K.'nin 25.06.2019 Tarih ve 5457 Sayılı Kararı.



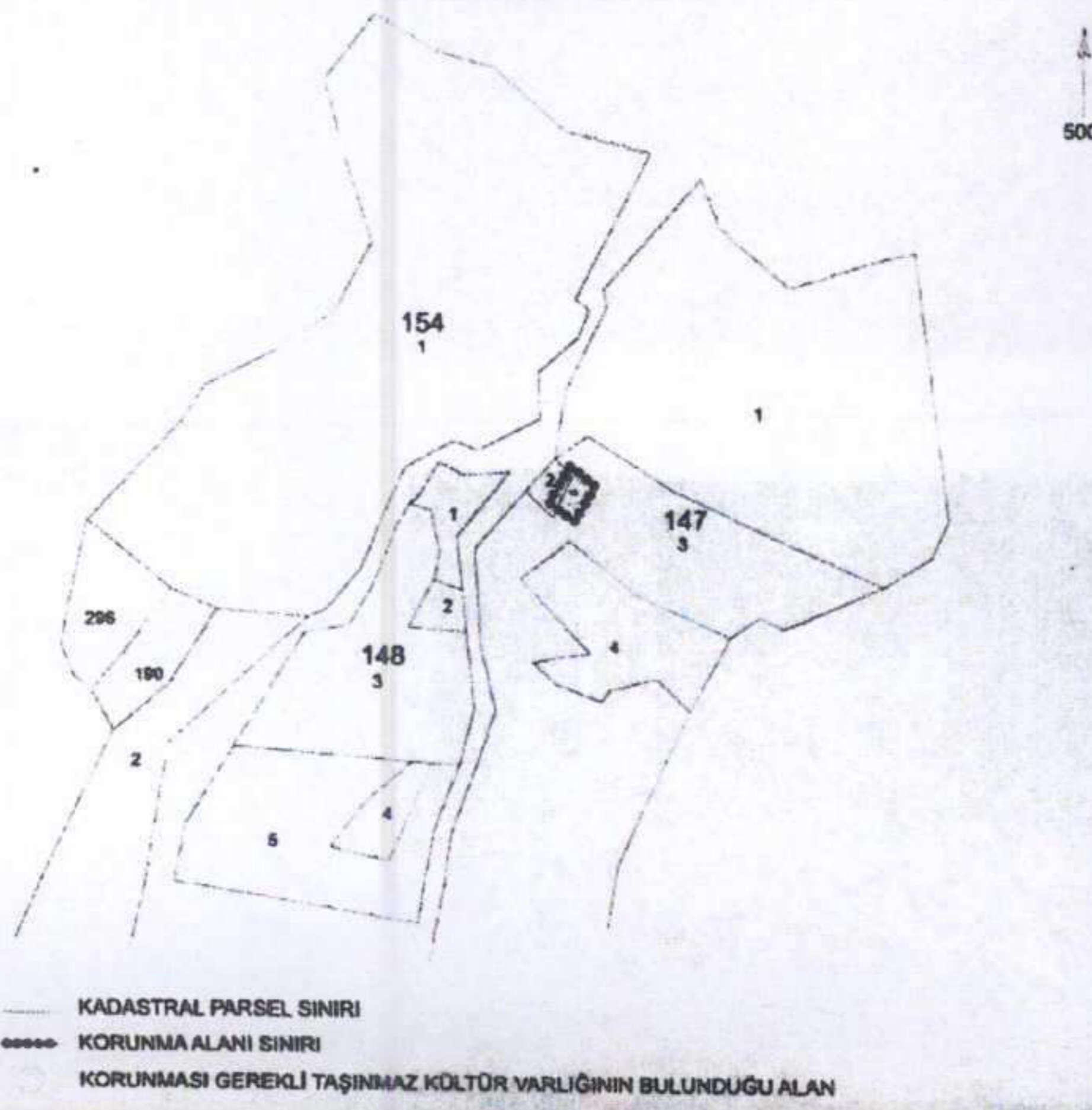
AVRUPA KONSEYİ	KÜLTÜREL VARLIKLARI KORUMA ENVANTERİ	D.K.V.K.E.	ANIT	ENVANTER NO:
TÜRKİYE				HARİTA NO:
İLİ: ÇANAKKALE	İLÇESİ: GÖKÇEADA	MAHALLE KÖY: DEREKÖY KÖYÜ SAVURDERESİ MEVKİİ	KORUMA DERECESESİ	ANITSAL
SOKAK VE KAPI NO:		KADASTRO PAFTA: ADA: 147 PARSEL: 2-3		ÇEVRESEL
ADI: DAM YAPISI (BAĞ EVİ)	YAPTIRAN:	YAPAN:	MİMARİ ÇAĞI:	S.M.Ö.
	YAPIM TARİHİ:	KİTABE:	VAKFİYE:	2. GRUP

**GENEL TANIM:** Çanakkale İli, Gökçeada İlçesi, Dereköy Köyü, Savurderesi Mevkii'nde kısmen 147 ada 3 parselde kısmen de 147 ada 2 parsel sınırları içerisinde bir adet dam yapısı (bağ evi) ve harman yeri tespit edilmiştir.

KORUMA DURUMU	A	İYİ	TAŞIYICI YAPI	A	DIŞ YAPI	A	ÜST YAPI	A	İÇ YAPI	A	SÜSLEME ELEMANLARI	A	RUTUBET	A	YOK
B	B	ORTA	B	B	B	C	B	C	B	B	B	B	B	B	İZİ VAR
C	C	FENA	C	C	C	C	C	C	C	C	C	C	C	C	ÖNEMLİ

**HARİTA PLANI:**

ÇANAKKALE İLİ, GÖKÇEADA İLÇESİ, DEREKÖY KÖYÜ, 147 ADA 3 PARSELE İLİŞKİN, KORUNMA ALANI HARİTASI



**FOTOĞRAF**



**GÖZLEMLER:** Onarım görmemesi durumunda zaman içerisinde daha da harap bir hale gelecektir.

**BUGÜNKÜ SAHİBİ:** Maliye Hazinesi

**BAKIMINDAN SORUMLU OLMASI GEREKEN KURULUŞ:**

**YAPILAN ONARIMLAR:** Herhangi bir onarım yapılmamıştır.

**AYRINTILI TANIM:** Çanakkale İli, Gökçeada İlçesi, Dereköy Köyü, Savurderesi Mevkii'nde kısmen 147 ada 3 parselde kısmen 147 ada 2 parsel sınırları içerisinde, Laz Koyu'nun 2,7 km kuzeydoğusunda yer almaktadır. Taşıyıcı beden duvarları kısmen ayakta olan yapının çatısı tamamen çökmüş durumdadır. Yapının hemen arkasında yer alan yuvarlak planlı harman yeri oldukça iyi korunmuş durumdadır. Ayrıca Gökçeada Belediyesi'nin yayınlattığı Yeşil ve Mavinin Özgür Dünyası adlı kitapta Prof. Dr. İsmet AĞARYILMAZ-Ebru Omay POLAT'ın yazmış oldukları Gökçeada Yerleşim Yerleri ve Mimarisi bölümünde "Dam yapıları, Gökçeada'nın konut mimarisinin ve tarım/hayvancılık faaliyetinin önemli bir parçasıdır. (Öngör 1960) Bu yapı tipi, tarım faaliyeti ile ilgili ihtiyaçlara (harman, saman, depolama, ahır) cevap verebilmek için geliştirilmiş mekanlardan oluşur. Yaşama bu yapıda ikinci bir işlev olduğundan, yaşama mekanı sadece yemek yemek ve uyumak için düzenlenmiştir. İlk dam yapıları alçak, tek katlı, kiremit çatıyla örtülü taş yapılardır. Bugün damlar tek ya da iki katlıdır, yıl içinde uzun süreli kullanılan konut benzeri dam yapılarına da rastlanır. Daha çok hayvancılık için kullanılan tek katlı damlarda tüm mekanların birbirine eklendiği dikdörtgenler oluşturur. İki katlı örneklerde alt katta ahır ve depo üst katta yaşama mekanları yer alır. Harman Yeri ise tarım faaliyetlerinin vazgeçilmez bir öğesidir. Eğimin elverişli olduğu yerlerde, harman yeri yüksek bir seviyeye damın arkasına yerleştirilir. Atların dönebilmesi için yuvarlak olarak düzenlenen mekanların çapları değişkendir. Zemini taş plakalarla kaplanarak düzeltilir ve buğdayın taşmaması için etrafına da taşlar yerleştirilir." şeklinde bahsedilmiştir.

TEKNİK BİLGİLER	SU	ELEKTRİK	ISITMA	KANALİZASYON

**ORJİNAL KULLANIMI:** Dam Yapısı (Bağ Evi)

**BUGÜNKÜ KULLANIMI:** Metruk Durumdadır.

**ÖNERİLEN KULLANIMI:** Bağ Evi

**HAZIRLAYANLAR:**

Handan ÖZALPAY Arkeolog

Hakan BAŞYEĞİT Arkeolog

*(Handan Özalpay imzası)*  
*(Hakan Başyeğit imzası)*

Çanakkale KVKBK'nun 25.11.2019  
Gün ve 5261 Sayılı karar  
ekidir.

**EKLER:**

**KONTROL EDEN:**

Tamer BAĞCI  
Koruma Bölge Kurulu Müdürü V.

RAPOR	
FOTOĞRAF	X
RÖLÖVE PROJESİ	
RESTORASYON PROJESİ	
HARİTA	X
KROKİ	
KİTABE	
VAKFİYE	

**KURUL ONAYI NO:**

*(Kurul Onayı No imzası)*

**REVİZYON:**

**KURUL KARARLARI:** Ç.K.V.K.B.K.'nın 25.06.2019 Tarih ve 5457 Sayılı Kararı.

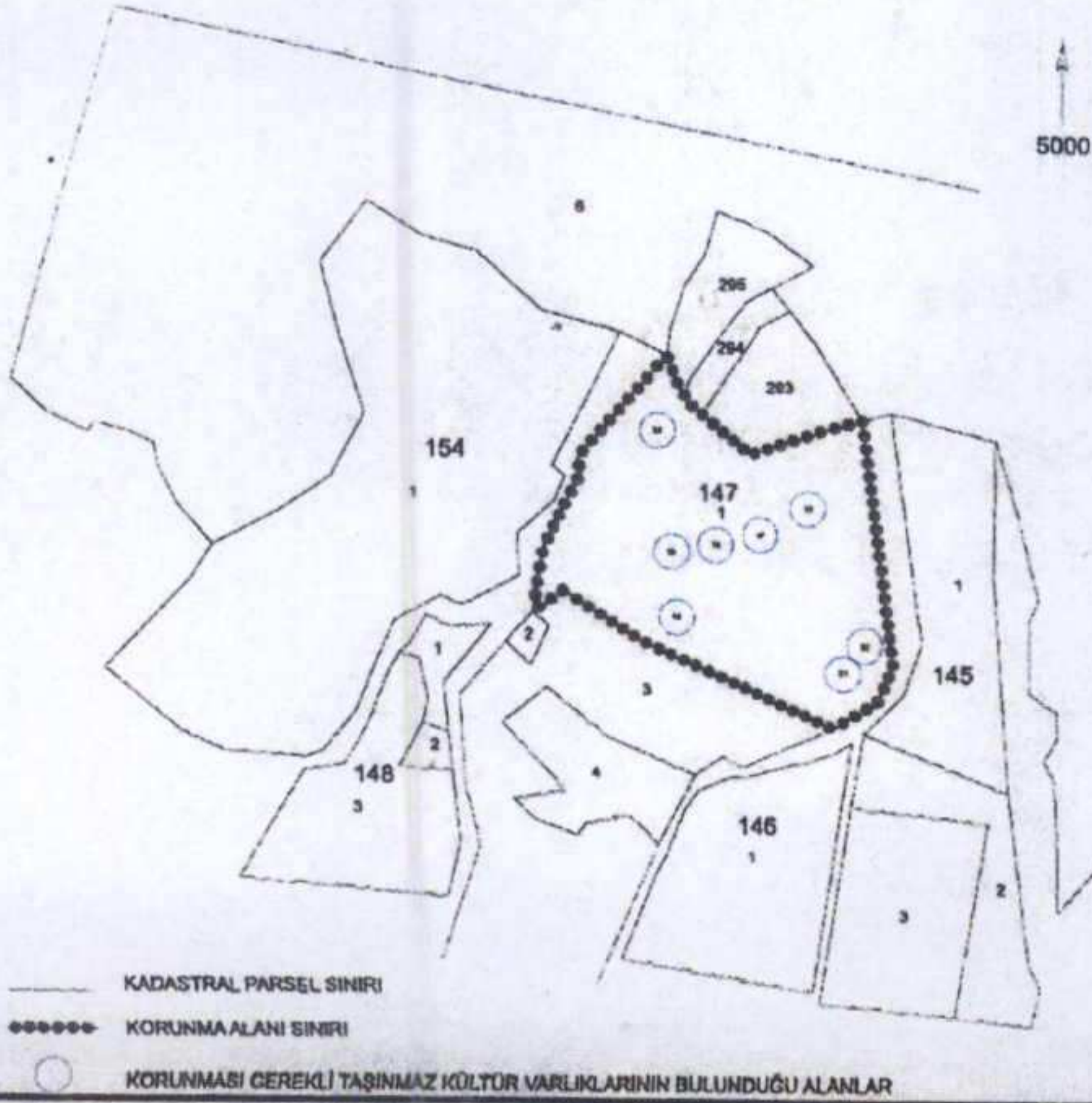


AVRUPA KONSEYİ	KÜLTÜREL VARLIKLARI KORUMA ENVANTERİ	K.V.K.E.	ANIT	ENVANTER NO:
TÜRKİYE				HARİTA NO:
İLİ: ÇANAKKALE	İLÇESİ: GÖKÇEADA	MAHALLE KÖY: DEREKÖY KÖYÜ VEYA MEVKİİ: SAVURDERESİ MEVKİİ	KORUMA DERECESİ	ANITSAL 1 2 3 ÇEVRESEL 1 2 3 S.M.Ö. 2.Grup
SOKAK VE KAPI NO:	KADASTRO PAFTA: ADA: 147 PARSEL: 1			
ADI: Dam Yapıları (Bağ Evleri)	YAPTIRAN:	YAPAN:	MİMARİ ÇAĞI: (ÜSLUP)	
	YAPIM TARİHİ:	KİTABE: Yok	VAKFIYE:	

**GENEL TANIM:** Çanakkale İli, Gökçeada İlçesi, Dereköy Köyü, Savurderesi Mevkii'nde yer alan, mülkiyeti Maliye Hazinesine ait 147 ada 1 parsel numarasına kayıtlı taşınmaz sınırları içerisinde moloz taştan yapılmış, daire biçimli harman yerine sahip 1 veya 2 katlı dam yapıları (bağ evleri) yer almaktadır. Bu alanda 8 adet dam yapı kalıntısı ve harman yerleri tespit edilmiştir.

KORUMA DURUMU	A	İYİ	TAŞIYICI YAPI	A	DIŞ YAPI	A	ÜST YAPI	A	İÇ YAPI	A	SÜSLEME ELEMENLARI	A	RUTUBET	A	YOK
	B	ORTA		B		B		B		B		B		B	İZİ VAR
	C	FENA		C		C		C		C		C		C	ÖNEMLİ
	X			X		X		X		X		X		X	

ÇANAKKALE İLİ, GÖKÇEADA İLÇESİ, DEREKÖY KÖYÜ, 147 ADA 1 PARSELE İLİŞKİN,  
KORUNMA ALANI HARİTASI



**GÖZLEMLER:** Onarım yapılmamaları durumunda zaman içerisinde daha da harap bir hale geleceklerdir.

BUGÜNKÜ SAHİBİ:	Maliye Hazinesi	BAKIMINDAN SORUMLU OLMASI GEREKEN KURULUŞ:
-----------------	-----------------	--

**YAPILAN ONARIMLAR:** Herhangi bir onarım yapılmamıştır.

**AYRINTILI TANIM:** Çanakkale İli, Gökçeada İlçesi, Dereköy Köyü, Savurderesi Mevkii 147 ada, 1 parsel numaralı 57.255,36 m<sup>2</sup> yüzölçümüne sahip Hali Arazi vasıflı taşınmaz Laz Koyu'nun 2,8 km kadar kuzeydoğusunda yer almaktadır. Taşınmaz içerisinde 8 adet bağ evi (dam yapısı) ve tespit edilmiştir. Yapıların genel özellikleri Gökçeada'nın kırsal mimarisini yansıtan daire biçimli harman yerine sahip, genellikle iki katlı ve moloz taşlardan yapılmış, alt katı ahır olarak kullanılan, üst katın ise yaşam alanı olarak kullanıldığı ve içinde ocak, ocağın yanında bir niş bulunan 1 ve 2 katlı yapılarıdır. Ancak yapıların bazılarının çok yıkık olması sebebiyle tam olarak kat sayısını tespit etmek mümkün olmamıştır. Birbirine yakın olan bu yapılar tek bir koruma alanı içine alınmıştır. Ayrıca Gökçeada Belediyesi'nin yayınlattığı Yeşil ve Mavinin Özgür Dünyası adlı kitapta Prof. Dr. İsmet AĞARYILMAZ-Ebru Omay POLAT'ın yazmış oldukları Gökçeada Yerleşim Yerleri ve Mimarisi bölümünde "Dam yapıları, Gökçeada'nın konut mimarisinin ve tarım/hayvancılık faaliyetinin önemli bir parçasıdır. (Öngör 1960) Bu yapı tipi, tarım faaliyeti ile ilgili ihtiyaçlara (harman, saman, depolama, ahır) cevap verebilmek için geliştirilmiş mekanlardan oluşur. Yaşama bu yapıda ikinci bir işlev olduğundan, yaşama mekanı sadece yemek yemek ve uyumak için düzenlenmiştir. İlk dam yapıları alçak, tek katlı, kiremit çatıyla örtülü taş yapılarıdır. Bugün damlar tek ya da iki katlıdır, yıl içinde uzun süreli kullanılan konut benzeri dam yapılarına da rastlanır. Daha çok hayvancılık için kullanılan tek katlı damlarda tüm mekanların birbirine eklenildiği dikdörtgenler oluşturur. İki katlı örneklerde alt katta ahır ve depo üst katta yaşama mekanları yer alır. Harman Yeri ise tarım faaliyetlerinin vazgeçilmez bir öğesidir. Eğimin elverişli olduğu yerlerde, harman yeri yüksek bir seviyeye damın arkasına yerleştirilir. Atların dönebilmesi için yuvarlak olarak düzenlenen mekanların çapları değişkendir. Zemini taş plakalarla kaplanarak düzeltilir ve buğdayın taşmaması için etrafına da taşlar yerleştirilir." şeklinde bahsedilmiştir.

TEKNİK BİLGİLER	SU	ELEKTRİK	ISITMA	KANALİZASYON
-----------------	----	----------	--------	--------------

**ORJİNAL KULLANIMI:** Bağ Evi (Dam Yapısı)

**BUGÜNKÜ KULLANIMI:** Metruk Durumdalar

**ÖNERİLEN KULLANIMI:** Bağ Evi

**HAZIRLAYANLAR:**

Handan ÖZALPAY Arkeolog

Hakan BAŞYEĞİT Arkeolog



**KONTROL EDEN:**

**KURUL ONAYI:**

**REVİZYON:**

**KURUL KARARLARI:**

Ç.K.V.K.B.K.'nin 25.06.2019 Tarih ve 5457 Sayılı Kararı.

Çanakkale KVKBK'nun...25.11.2019  
Gün ve...5261... Sayılı karar  
ekidir.



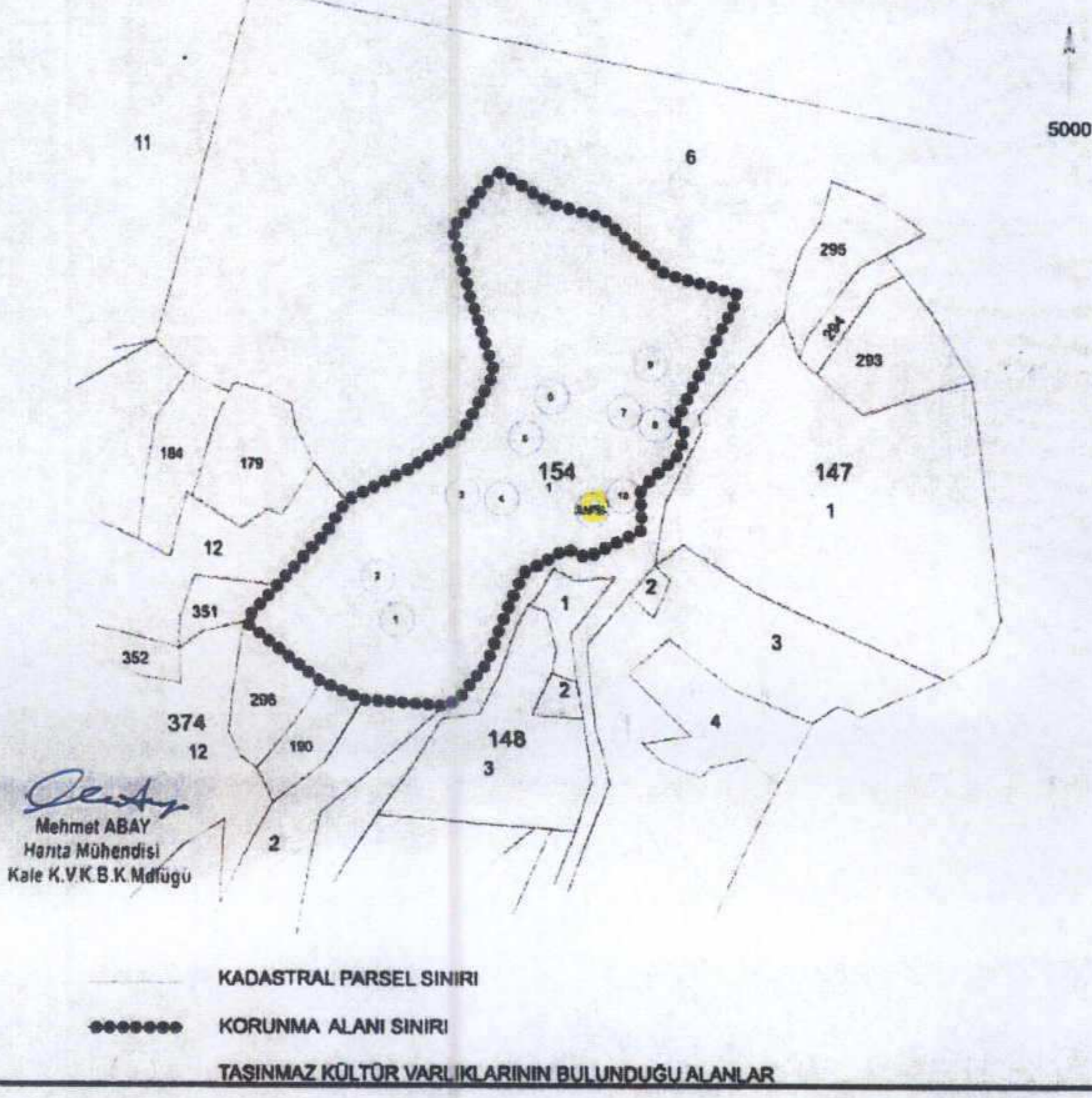
AVRUPA KONSEYİ	DOĞALVE KÜLTÜREL VARLIKLARI KORUMA ENVANTERİ	D.K.V.K.E.	ANIT	ENVANTER NO:
TÜRKİYE				HARİTA NO:
İLİ: ÇANAKKALE	İLÇESİ: GÖKÇEADA	MAHALLE KÖY VEYA MEVKİİ: DEREKÖY KÖYÜ	KORUMA DERECESİ	ANITSAL 1 2 3 ÇEVRESEL 1 2 3
SOKAK VE KAPI NO:		KADASTRO PAFTA: ADA: 154 PARSEL: 1	1	
ADI: SAVURDERESİ MEVKİİ ŞAPELİ	YAPTIRAN: Bilinmiyor	YAPAN:	MİMARİ ÇAĞI (ÜSLUP):	
	YAPIM TARİHİ: Bilinmiyor	KİTABE:	VAKFIYE:	

GENEL TANIM: Çanakkale İli, Gökçeada İlçesi, Dereköy Köyü, Savurderesi Mevkii, 154 Ada 1 Parsel üzerindeki taşınmazda yer alan Şapel harap durumda ve günümüzde kullanılmamaktadır.

KORUMA DURUMU	A İYİ	TAŞIYICI YAPI	A	DIŞ YAPI	A	ÜST YAPI	A	İÇ YAPI	A	SÜSLEME ELEMANLARI	A	RUTUBET	A X	YOK	
	B ORTA		B		B		B		B		B		B	B	İZİ VAR
	C FENA		C		C		C		C		C		C	C	ÖNEMLİ

#### KADASTRAL HARİTA

ÇANAKKALE İLİ, GÖKÇEADA İLÇESİ, DEREKÖY KÖYÜ, 154 ADA 1 PARSELE İLİŞKİN, KORUNMA ALANI HARİTASI



#### FOTOĞRAF



GÖZLEMLER: Onarım görmediği takdirde zaman içerisinde daha da harap bir hale gelecektir.

BUGÜNKÜ SAHİBİ:	Maliye Hazinesi	BAKIMINDAN SORUMLU OLMASI GEREKEN KURULUŞ:
-----------------	-----------------	--

YAPILAN ONARIMLAR: Herhangi bir onarım yapılmamıştır.

AYRINTILI TANIM: Çanakkale İli, Gökçeada İlçesi, Dereköy Köyü, Savurderesi Mevkii'nde bulunan, mülkiyeti Maliye Hazinesi adına kayıtlı, 154 Ada 1 Parsel numarasına kayıtlı taşınmaz sınırları içerisinde, taşıyıcı beden duvarları büyük ölçüde sağlam durumda, çatısı yıkık vaziyette bir adet şapel bulunmaktadır. Yerel taşlar kullanılarak inşa edilmiş dikdörtgen planlı şapelin uzun kenarlarında, apsise yakın olan kısımlarında ve apsisin bulunduğu duvarda birer adet niş bulunmaktadır. Şapelin apsis bölümü hasar görmüş durumdadır. Yapının dış cephe duvarlarının tamamı sıvalı olmakla birlikte iç cephesinde sıva kullanılmamıştır. Şapelin çevresinde ada mimarisine özgü olan harman yerleri bulunan dam yapılarından çok sayıda yer almaktadır.

TEKNİK BİLGİLER	SU	ELEKTRİK	ISITMA	KANALİZASYON

ORJİNAL KULLANIMI: Şapel

BUGÜNKÜ KULLANIMI: Kullanılmıyor

ÖNERİLEN KULLANIMI: Şapel

HAZIRLAYANLAR:  
Handan ÖZALPAY Arkeolog  
Hakan BAŞYEĞİT Arkeolog

KONTROL EDEN:  
Fahri BAHAĞIR  
Koruma Bölge Kurulu Müdürü V.

KURUL ONAYI NO:  
25.11.2019

REVİZYON:

KURUL KARARLARI:  
Ç.K.V.K.B.K.'nin 25.06.2019 Tarih ve 5457 Sayılı Kararı

Çanakkale KVKBK'nun 25.11.2019  
Gün ve 5457 Sayılı karar  
ekidir.



EKLER:

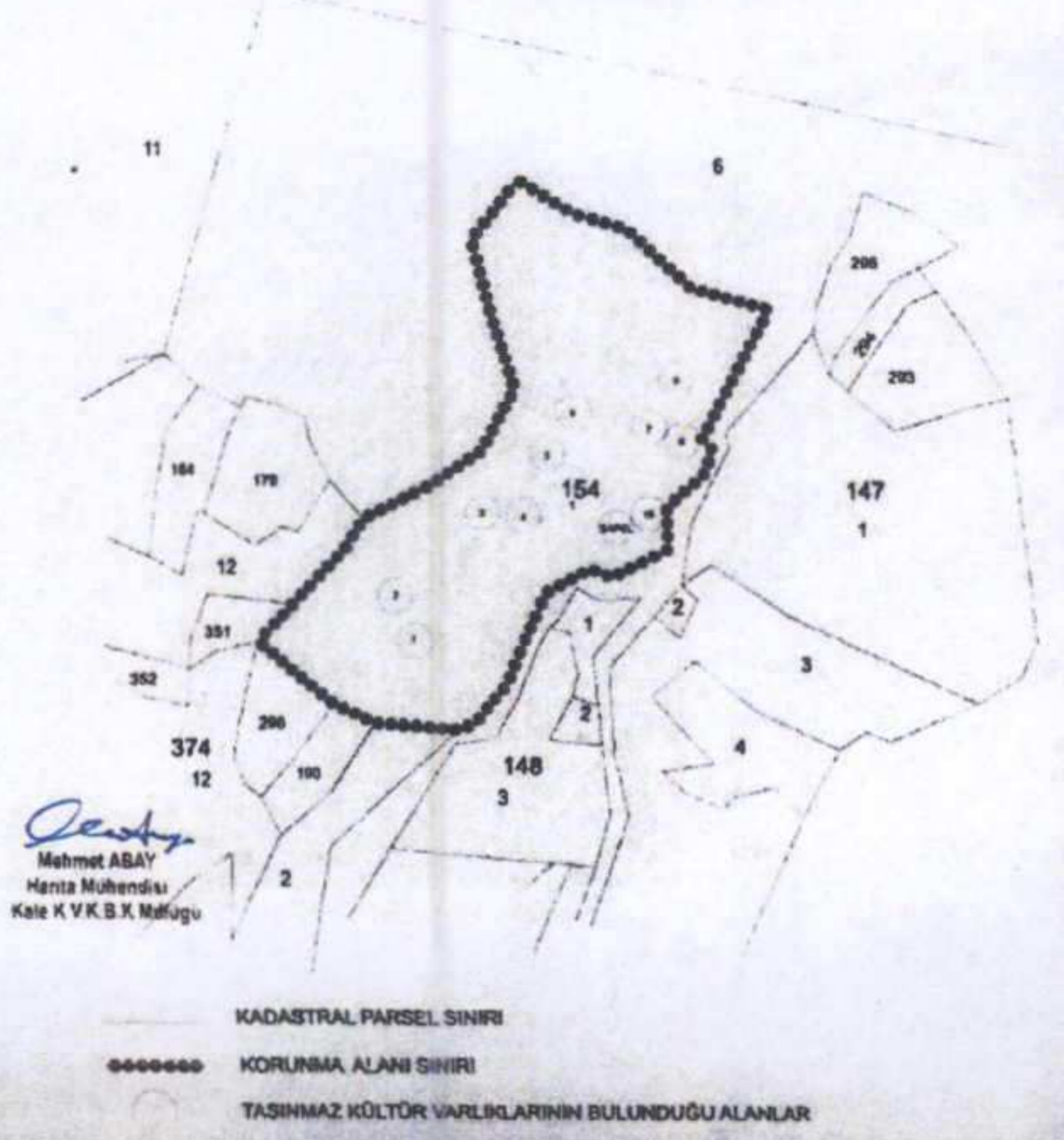
RAPOR	
FOTOĞRAF	X
RÖLÖVE PROJESİ	
RESTORASYON PROJESİ	
HARİTA	X
KROKİ	
KİTABE	
VAKFIYE	

AVRUPA KONSEYİ	KÜLTÜREL VARLIKLARI KORUMA ENVANTERİ	K.V.K.E.	ANIT	ENVANTER NO:
TÜRKİYE				HARİTA NO:
İLİ: ÇANAKKALE	İLÇESİ: GÖKÇEADA	MAHALLE KÖY: DEREKÖY KÖYÜ VEYA MEVKİİ: SAVURDERESİ MEVKİİ	KORUMA DERECESESİ	ANITSAL 1 2 3 ÇEVRESEL 1 2 3 S.M.Ö. 2.Grup
SOKAK VE KAPI NO:	KADASTRO PAFTA: ADA: 154 PARSEL: 1			
ADI: Dam Yapıları (Bağ Evleri)	YAPTIRAN:	YAPAN:	MİMARİ ÇAĞI: (ÜSLUP)	
	YAPIM TARİHİ:	KİTABE: Yok	VAKFIYE:	

**GENEL TANIM:** Çanakkale İli, Gökçeada İlçesi, Dereköy Köyü, Savurderesi Mevkii'nde yer alan, mülkiyeti Maliye Hazinesine ait 154 ada 1 parsel numarasına kayıtlı taşınmaz sınırları içerisinde moloz taştan yapılmış, daire biçimli harman yerine sahip 1 veya 2 katlı dam yapıları (bağ evleri) yer almaktadır. Bu alanda 10 adet dam yapı kalıntısı ve 1 adet şapel tespit edilmiştir.

KORUMA DURUMU	A	İYİ	TAŞIYICI YAPI	A	DIŞ YAPI	A	ÜST YAPI	A	İÇ YAPI	A	SÜSLEME ELEMANLARI	A	RUTUBET	A	YOK
	B	ORTA		B		B		B		B		B		B	İZİ VAR
	C	FENA		C		C		C		C		C		C	ÖNEMLİ
	X			X		X		X		X		X		X	

ÇANAKKALE İLİ, GÖKÇEADA İLÇESİ, DEREKÖY KÖYÜ, 154 ADA 1 PARSELE İLİŞKİN, KORUNMA ALANI HARİTASI



**GÖZLEMLER:** Onarım yapılmamaları durumunda zaman içerisinde daha da harap bir hale geleceklerdir.

BUGÜNKÜ SAHİBİ:	Maliye Hazinesi	BAKIMINDAN SORUMLU OLMASI GEREKEN KURULUŞ:
-----------------	-----------------	--

**YAPILAN ONARIMLAR:** Herhangi bir onarım yapılmamıştır.

**AYRINTILI TANIM:** Çanakkale İli, Gökçeada İlçesi, Dereköy Köyü, Savurderesi Mevkii 154 ada, 1 parsel numaralı 87.799,44 m<sup>2</sup> yüzölçümüne sahip Hali arazi vasıflı taşınmaz Laz Koyu'nun 2,7 km kadar kuzeydoğusunda yer almaktadır. Taşınmaz içerisinde 10 adet bağ evi (dam yapısı) ve 1 adet şapel tespit edilmiştir. Yapıların genel özellikleri Gökçeada'nın kırsal mimarisini yansıtan daire biçimli harman yerine sahip, genellikle iki katlı ve moloz taşlardan yapılmış, alt katı ahır olarak kullanılan, üst katın ise yaşam alanı olarak kullanıldığı ve içinde ocak, ocağın yanında bir niş bulunan 1 ve 2 katlı yapılardır. Ancak yapıların bazılarının çok yıkık olması sebebiyle tam olarak kat sayısını tespit etmek mümkün olmamıştır. Birbirine yakın olan bu yapılar tek bir koruma alanı içine alınmıştır. Ayrıca Gökçeada Belediyesi'nin yayınlattığı Yeşil ve Mavinin Özgür Dünyası adlı kitapta Prof. Dr. İsmet AĞARYILMAZ-Ebru Omay POLAT'ın yazmış oldukları Gökçeada Yerleşim Yerleri ve Mimarisi bölümünde "Dam yapıları, Gökçeada'nın konut mimarisinin ve tarım/hayvancılık faaliyetinin önemli bir parçasıdır. (Öngör 1960) Bu yapı tipi, tarım faaliyeti ile ilgili ihtiyaçlara (harman, saman, depolama, ahır) cevap verebilmek için geliştirilmiş mekanlardan oluşur. Yaşama bu yapıda ikinci bir işlev olduğundan, yaşama mekanı sadece yemek yemek ve uyumak için düzenlenmiştir. İlk dam yapıları alçak, tek katlı, kiremit çatıyla örtülü taş yapılarıdır. Bugün damlar tek ya da iki katlıdır, yıl içinde uzun süreli kullanılan konut benzeri dam yapılarına da rastlanır. Daha çok hayvancılık için kullanılan tek katlı damlarda tüm mekanların birbirine eklemlendiği dikdörtgenler oluşturur. İki katlı örneklerde alt katta ahır ve depo üst katta yaşama mekanları yer alır. Harman Yeri ise tarım faaliyetlerinin vazgeçilmez bir ögesidir. Eğimin elverişli olduğu yerlerde, harman yeri yüksek bir seviyeye damın arkasına yerleştirilir. Atların dönebilmesi için yuvarlak olarak düzenlenen mekanların çapları değişkendir. Zemini taş plakalarla kaplanarak düzeltilir ve buğdayın taşmaması için etrafına da taşlar yerleştirilir." şeklinde bahsedilmiştir.

TEKNİK BİLGİLER	SU	ELEKTRİK	ISITMA	KANALİZASYON
-----------------	----	----------	--------	--------------

**ORJİNAL KULLANIMI:** Bağ Evi (Dam Yapısı)

**BUGÜNKÜ KULLANIMI:** Metruk Durumdadır

**ÖNERİLEN KULLANIMI:** Bağ Evi

**HAZIRLAYANLAR:**

Handan ÖZALPAY Arkeolog

Hakan BAŞYEĞİT Arkeolog

*Handan Özalpay*  
*Hakan Başyeğit*

EKLER:

RAPOR	
FOTOĞRAF	
RÖLÖVE PROJESİ	
RESTORASYON PROJESİ	
HARİTA	
KROKİ	
KİTABE	
VAKFIYE	

KONTROL EDEN:

Fahri BAHADİR  
Koruma Bölge Kurulu Müdürü V.

KURUL ONAYI:

*Mehmet...*  
*E...*  
*A. Pay...*  
*A...*  
25.11.2019

REVİZYON

KURUL KARARLARI:

Ç.K.V.K.B.K.'nın 25.06.2019 Tarih ve 5457 Sayılı Kararı.

Çanakkale KVKBK'nun 25.11.2019  
Gün ve 5457 Sayılı karar  
ekidir.

