



**T.C.**  
**KÜLTÜR VE TURİZM BAKANLIĞI**  
**ÇANAKKALE KÜLTÜR VARLIKLARINI KORUMA BÖLGE KURULU**  
**K A R A R**

**Toplantı Tarihi ve No: 26.11.2019/ 267**  
**Karar Tarihi ve No : 26.11.2019/ 5796**

**17.03.1208**  
**Toplantı Yeri**  
**ÇANAKKALE**

Çanakkale İli, Biga İlçesi, Sakarya Mahallesi'nde yer alan, sit dışı alanda kalan, Kurulumuzun 22.10.2019 tarih ve 5728 sayılı kararı ile tespit-tescil işlemlerinin başlatılmasına, bu doğrultuda hazırlanacak bilgi – belgelerin kurulumuza sunulmasından sonra bakım, onarım ve restorasyon işlemlerinin değerlendirilebileceğine karar verilen, mülkiyeti Biga Belediyesi adına kayıtlı, 178 ada, 11 parselde bulunan Çiçeklidede Alim Mustafa Münip Efendi mezarının bulunduğu taşınmaza yönelik tespit-tescil işlemleri doğrultusunda iletilen Biga Belediye Başkanlığı, İmar ve Şehircilik Müdürlüğü'nün 30.10.2019 tarih ve E.13948 sayılı yazısı, Çanakkale Valiliği, Kadastro Müdürlüğü'nün 21.10.2019 tarih ve E.4023431 sayılı yazısı ve ekleri ile 13.10.2019 tarih ve 501992 sayılı uzman raporu okundu, ilgili dosyası incelendi, yapılan görüşmeler neticesinde:

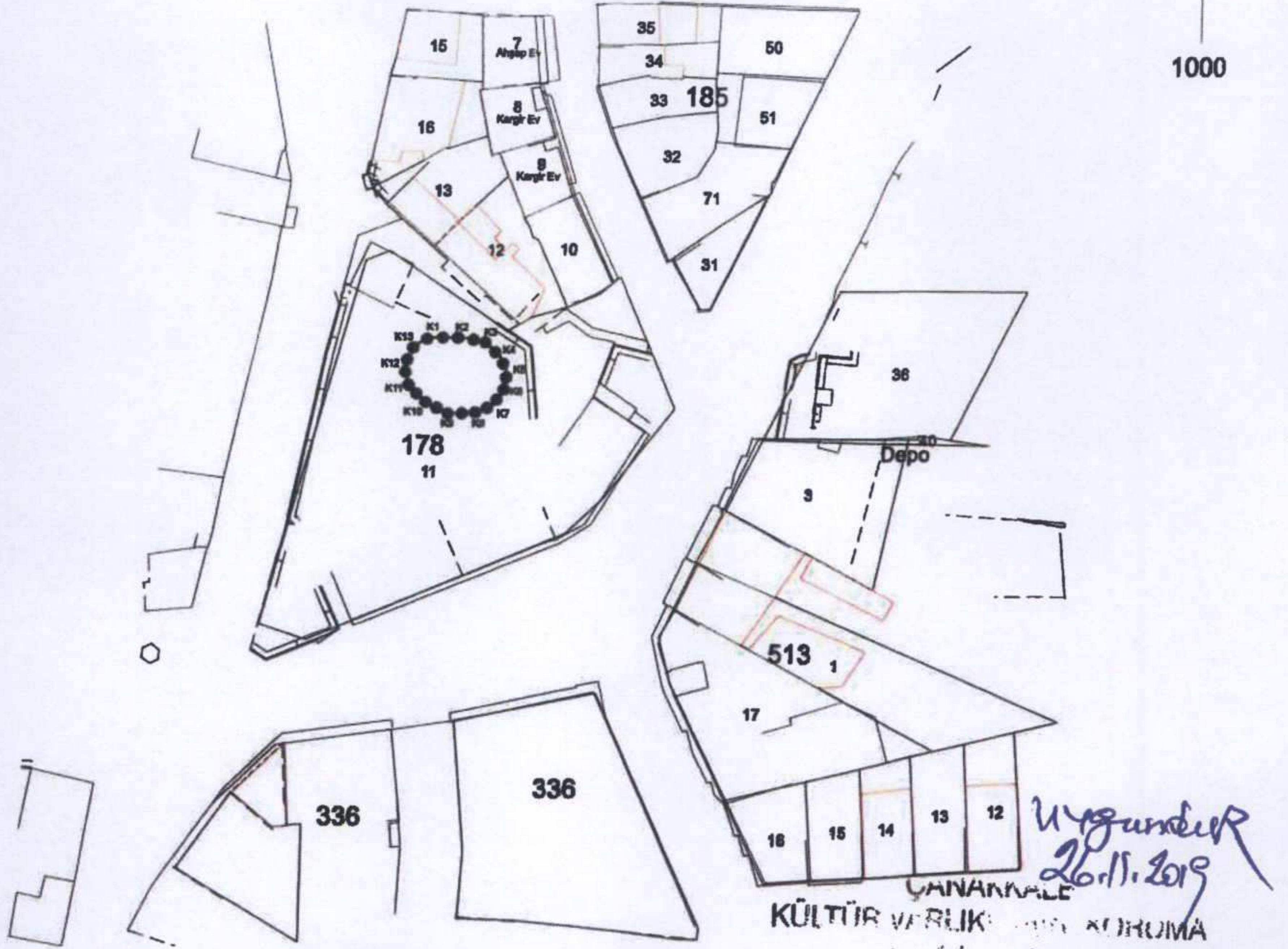
Çanakkale İli, Biga İlçesi, Sakarya Mahallesi'nde yer alan, sit dışı alanda kalan, mülkiyeti Biga Belediyesi adına kayıtlı, 178 ada, 11 parselde bulunan Çiçeklidede Alim Mustafa Münip Efendi mezarının 2863 sayılı Yasa'nın 6. ve 7'nci maddeleri ile Korunması Gerekli Taşınmaz Kültür Varlıklarının ve Sitlerin Tespit ve Tescili Hakkında Yönetmelik kapsamında korunması gerekli taşınmaz kültür varlığı niteliği taşıması sebebiyle tescil edilmesine; koruma grubunun 05.11.1999 tarih/ 660 sayılı ilke kararı doğrultusunda 1. grup olarak belirlenmesine; taşınmaza ilişkin sunulan tescil fişi ile 1/1000 ölçekli korunma alanı haritasının uygun olduğuna; bakım, onarım ve restorasyon taleplerinin taşınmaza ilişkin 05.11.1999 tarih/ 660 sayılı ilke kararı kapsamında, çevre düzenleme projesini de içeren, rölöve çizimi ile restitüsyon ve restorasyon projelerinin Kurulumuza sunulmasından sonra değerlendirilebileceğine karar verildi.

**ASLI GİBİDİR**

ÇANAKKALE İLİ, BİGA İLÇESİ, SAKARYA MAHALLESİ,  
178 ADA 11 PARSELDEKİ MEZARA İLİŞKİN

KORUNMA ALANI HARİTASI

1000



Çanakkale KVKBK'nun...26.11.2019  
Gün ve...5396... Sayılı karar  
ekidir.

— KADASTRAL PARSEL SINIRI  
●●●●●●●●●● KORUNMA ALANI SINIRI

KORUNMA ALANI SINIR KOORDİNATLARI

Nokta No	Y	X
K1	520569.175	4454293.171
K2	520573.648	4454293.145
K3	520576.446	4454292.801
K4	520578.453	4454290.750
K5	520579.377	4454288.946
K6	520579.389	4454286.834
K7	520577.602	4454284.197
K8	520575.036	4454283.181
K9	520571.750	4454283.139
K10	520568.438	4454284.782
K11	520566.453	4454286.890
K12	520565.800	4454289.342
K13	520567.122	4454292.135

ED50-3

Mehmet ABAY  
Harita Mühendisi  
Ç.Kale K.V.K.B.K.Mdlüğü

Mirza ÇIRAK  
Sanat Tarihçisi  
Ç.Kale K.V.K.B.K. Müdürlüğü

BAŞKAN	
BAŞKAN YRD.	
ÜYE	
ÜYE	
ÜYE	
ÜYE	
ÜYE	
REMSİLCİ ÜYE	
REMSİLCİ ÜYE	
REMSİLCİ ÜYE	

ASLI GIBİDİR  
E. Çağman ESTİRGEMEZ  
Korunma Bölge Kurulu Müdürü

Uygundur  
26.11.2019

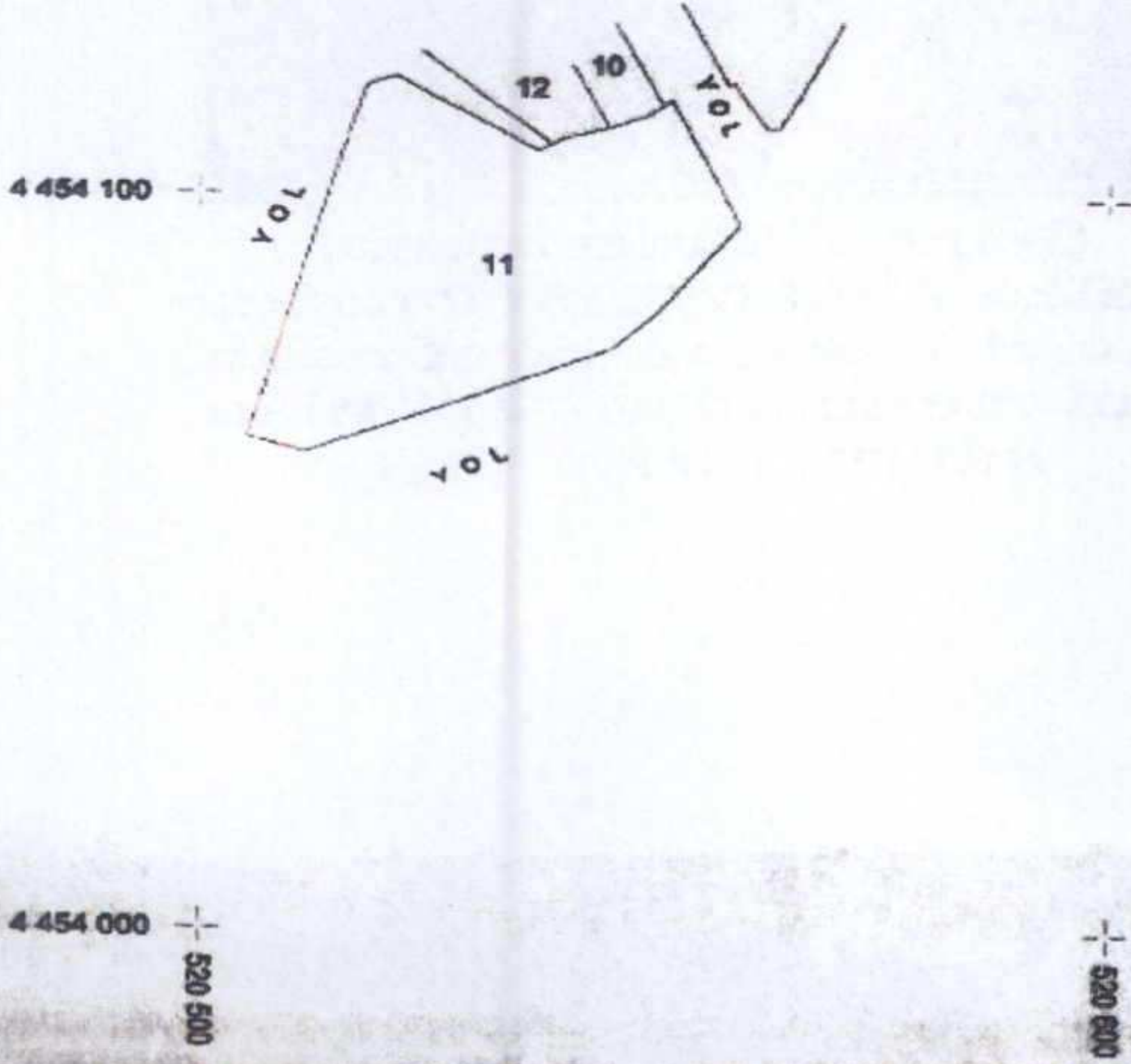
ÇANAKKALE  
KÜLTÜR VARLIKLARI KORUMA  
BÖLGE KURULU

AVRUPA KONSEYİ	KÜLTÜREL VARLIKLARI KORUMA ENVANTERİ	D.K.V.K.E.	ANIT	ENVANTER NO:
TÜRKİYE				HARİTA NO:
İLİ: ÇANAKKALE	İLÇESİ: BIGA	MAHALLE KÖY: SAKARYA MAHALLESİ	KORUMA DERECESESİ	ANITSAL
SOKAK VE KAPI NO:	KADASTRO PAFTA: ADA: 178 PARSEL: 11			ÇEVRESEL
ADI: ÇİÇEKLİDEDE MUSTAFA MÜNİP EFENDİ MEZARI	YAPTIRAN:	YAPAN:	MİMARİ ÇAĞI (ÜSLUP): OSMANLI Mİ	ANITSAL 1. GRUP
	YAPIM TARİHİ:	KİTABE:	VAKFIYE:	

GENEL TANIM: Çanakkale İli, Biga İlçesi, Sakarya Mahallesi'nde hafif bir yükseklik üzerinde yer almaktadır.

KORUMA DURUMU	A	İYİ	TAŞIYICI YAPI	A	DIŞ YAPI	A	ÜST YAPI	A	İÇ YAPI	A	SÜSLEME ELEMANLARI	A	RUTUBET	A	YOK							
	B	ORTA		B		B		B		B		B		B		B	B	B	B	B	B	B
	C	FEN		C		C		C		C		C		C		C	C	C	C	C	C	C

HARİTA PLANI:



FOTOĞRAF



TESCİLE KONU TAŞINMAZ

GÖZLEMLER:

BUGÜNKÜ SAHİBİ:

BAKIMINDAN SORUMLU OLMASI GEREKEN KURULUŞ:

YAPILAN ONARIMLAR:

AYRINTILI TANIM:

Çanakkale İli, Biga İlçesi, Sakarya Mahallesi'nde yer alan Çiçeklidede Mustafa Münip Efendi'nin mezarı yerleşim yerine nazaran yüksekte kalan tepelik bir alanda bulunmaktadır. Mezar günümüzde dört ayağın üzerine yerleştirilmiş üst örtüden oluşan baldeken tarzı bir kuruluşun altında yer almaktadır. Beton inşa malzemesine sahip bu kuruluşun yüzeyi yeşil renkli kare mozaik parçaları ile kaplıdır. Mezarın bulunduğu bölümün üzeri muhtemelen yağmur sularını alması amacıyla açık bırakılmıştır. Günümüze ait mermer kitabede H. 1200/ 1262, M. 1786/ 1846 yılları yazmaktadır. Kare baldeken kuruluşun baş ve ayak taraflarında amorf nitelikli iki adet taş bulunmaktadır.

Münip Efendi'nin hayatına ilişkin basılan kitapçıkta<sup>1</sup>, Mustafa Münip'in Biga'nın yerlilerinden olduğu, Hicri 1200 (Miladi 1785) yılında doğduğu ve Hicri 1265 (Miladi 1848) yılında kolera hastalığından vefat ettiği ifade edilmektedir. Kendisinin kaleme aldığı Osmanlıca ölüm yazısının onun için hazırlanan taş inşa malzemeli mezar taşına işlendiği kitapçıkta resimde görülmektedir. Bu taş, bugün mezar yapısında bulunan oldukça deforme durumdaki amorf nitelikli taş olmalıdır.

TEKNİK BİLGİLER	SU	ELEKTRİK	ISITMA	KANALİZASYON
-----------------	----	----------	--------	--------------

ORJİNAL KULLANIMI: MEZAR

BUGÜNKÜ KULLANIMI: MEZAR

ÖNERİLEN KULLANIMI: MEZAR

HAZIRLAYANLAR:

Ecem ÇAĞLAYAN  
Mirza ÇIRAK

Arkeolog  
Sanat Tarihçisi

*(İmza)*

\*Erdem, Mehmet Hamdi., Karabiberzade Mustafa Münip Efendi, Hür Matbaa, Çan/ ÇANAKKALE.

EKLER:

RAPOR	
FOTOĞRAF	X
RÖLÖVE PROJESİ	
RESTORASYON PROJESİ	
HARİTA	
KROKİ	X
KİTABE	
VAKFIYE	

KONTROL EDEN:

ASLI GİBİDİR

Çağınan ESİRGEMEZ


KURUL ONAYI NO: 26.11.2019

REVİZYON


KURUL KARARLARI:

Çanakkale KVKBK'nun... 26.11.2019  
Gün ve... 5396... Sayılı karar  
ekidir.

*(İmza)*



Büyük Zat Mustafa Münüp Efendi'nin  
kendi elleri ile hazırladığı ve  
yazdığı mezar taşı.



Semt sâkinlerinden,  
hâlen Almanya'da çalışan  
Ahmet Başaran tarafından,  
yeni mermerden yaptırılan,  
kabrin mezar taşı.

